

OBRAZLOŽITEV POSEGA V PROSTOR

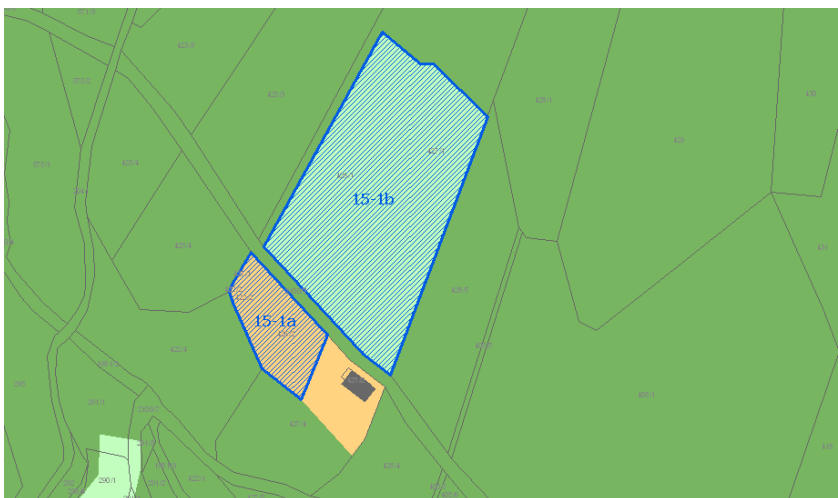
<i>A1 – Osnovni podatki o zemljišču</i>			
	št. TTN lista B2442	oznaka prejete vloge	RPE-zap.št. 15-1a
<i>naselje</i>	Plave		
<i>k.o., parcelne številke</i> (*=parcela je znotraj območja, p=pot)	Plave 426/2, 422/2, 427/1- del		
<i>raba zemljišča</i> - planska (K1, K2, G,...) - dejanska (travnik, pašnik,...) - kategorija (CORINE LANDCOVER)	G gozd		
<i>predlog velikosti posega (ha)</i>	0,11		
<i>A2 – Podatki o pobudi</i>			
<i>lastništvo (ni preverjeno!)</i>			
<i>pobudnik spremembe plana</i>			
<i>želeni namen prostora</i>	Iz G v S- stanovanjska gradnja		
<i>A3 – Stališče iz vidika poselitve</i>			
<i>zakonska podlaga</i>			
<i>predvideni načini urejanja</i>	PIP		
<i>obrazložitev urbanističnih/ ruralnih parametrov posega</i>	Na podlagi razvojne analize, v kateri so preverjeni razpoložljivi arhivski viri (franciscejski kataster, geodetski načrt objektov pred l. 1970- izpisi v prilogi) in terenskega ogleda je ugotovljeno, da gre za izvorno lokacijo poselitvene enote- enoto osamele domačije. Domačija je element avtohtonega območja razpršene poselitve. Zato se obstoječ specifičen prostorski akt Občine Kanal ob Soči, v katerem so imele praktično vse izvorne poselitvene enote na ravni avtohtonih osamelih domačij in zaselkov opredeljeno kmetijsko zemljišče, v OPN popravi- danes po veljavnem planu kmetijsko zemljišče (stavb in funkcionalno zemljišče) te izvorne enote se kot popravek obstoječega plana prerazvrsti v območje stavbnih zemljišč avtohtone poselitvene enote (A).		
<i>obrazložitev kmetijskih/ gozdarskih parametrov posega, pedološki ogled zemljišča</i>			
<i>Velikost sprejemljivega posega</i>	0,11		
<i>Opredeljena namenska raba</i>	A popr		
<i>priloge</i>	- Izsek iz veljavnega prostorskega akta - Izsek iz dopolnjenega osnutka OPN		
<i>opomba</i>			



Slika 1: DOF (prikaz stanja) s prikazom prejete pobude



Slika 2: Veljavni plan (Spremembe in dopolnitve prostorskih sestavin dolgoročnega plana občine Nova Gorica za obdobje 1986-2000, dopolnjenega 2004) s prikazom poselitvenih enot (glej strokovne podlage – tematske analize, karta B) in dejansko rabo – GERK



Slika 3: OPN s prikazom opredeljene pobude

OBRAZLOŽITEV POSEGA V PROSTOR

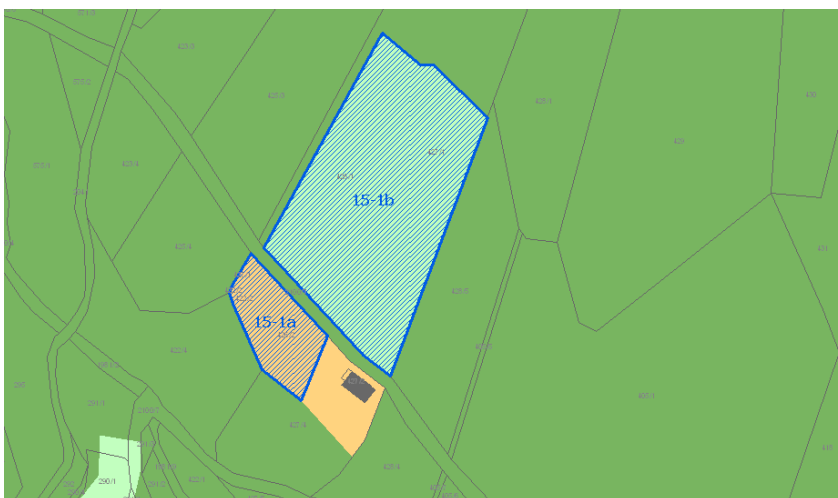
<i>A1 – Osnovni podatki o zemljišču</i>			
	št. TTN lista B2442	oznaka prejete vloge	RPE-zap.št. 15-1b
<i>naselje</i>	Plave		
<i>k.o., parcelne številke (*=parcela je znotraj območja, p=pot)</i>	Plave 426/1, 427/1- del		
<i>raba zemljišča</i>	G		
- <i>planska (K1, K2, G,...)</i>	Gozd		
- <i>dejanska (travnik, pašnik,...)</i>			
- <i>kategorija (CORINE LANDCOVER)</i>			
<i>predlog velikosti posega (ha)</i>	0,62		
<i>A2 – Podatki o pobudi</i>			
<i>lastništvo (ni preverjeno!)</i>			
<i>pobudnik spremembe plana</i>			
<i>želeni namen prostora</i>	Iz G v K2- kmetijska obdelava		
<i>A3 – Stališče iz vidika poselitve</i>			
<i>zakonska podlaga</i>			
<i>predvideni načini urejanja</i>	PIP		
<i>obrazložitev urbanističnih/ ruralnih parametrov posega</i>	Iz razpoložljivih virov je ugotovljeno, da gre za prostor, kjer so nekoč že bila polja. Zato je iz vidika poselitve prerazvrstitev v območje drugih kmetijskih zemljišč sprejemljiva .		
<i>obrazložitev kmetijskih/ gozdarskih parametrov posega, pedološki ogled zemljišča</i>			
<i>Velikost sprejemljivega posega</i>	0,62		
<i>Opredeljena namenska raba</i>	K2		
<i>priloge</i>	- Izsek iz veljavnega prostorskega akta - Izsek iz dopolnjenega osnutka OPN		
<i>opomba</i>			



Slika 1: DOF (prikaz stanja) s prikazom prejete pobude



Slika 2: Veljavni plan (Spremembe in dopolnitve prostorskih sestavin dolgoročnega plana občine Nova Gorica za obdobje 1986-2000, dopolnjenega 2004) s prikazom poselitvenih enot (glej strokovne podlage – tematske analize, karta B) in dejansko rabo – GERK



Slika 3: OPN s prikazom opredeljene pobude

OBRAZLOŽITEV POSEGA V PROSTOR

<i>A1 – Osnovni podatki o zemljišču</i>			
	št. TTN lista B2442	oznaka prejete vloge	RPE-zap.št. 15-2
<i>naselje</i>	Plave		
<i>k.o., parcelne številke (*=parcela je znotraj območja, p=pot)</i>	Deskle 245, 2988-del		
<i>raba zemljišča</i> - <i>planska (K1, K2, G,...)</i> - <i>dejanska (travnik, pašnik,...)</i> - <i>kategorija (CORINE LANDCOVER)</i>	S gozd		
<i>predlog velikosti posega (ha)</i>	0,06		
<i>A2 – Podatki o pobudi</i>			
<i>lastništvo (ni preverjeno!)</i>			
<i>pobudnik spremembe plana</i>	Občina Kanal ob Soči		
<i>želeni namen prostora</i>	Renaturacija- iz S v K2		
<i>A3 – Stališče iz vidika poselitve</i>			
<i>zakonska podlaga</i>			
<i>predvideni načini urejanja</i>	PIP		
<i>obrazložitev urbanističnih/ ruralnih parametrov posega</i>	Ker je zemljišče del odprtega prostora kulturne krajine in ne spada v razvojno območje katere od poselitvenih enot, je renaturacija iz stavbnega v izvorno rabo – torej v območje kmetijskih zemljišč smiselna in potrebna .		
<i>obrazložitev kmetijskih/ gozdarskih parametrov posega, pedološki ogled zemljišča</i>			
<i>Velikost sprejemljivega posega</i>	0,06		
<i>Opremljena namenska raba</i>	K2		
<i>priloge</i>	- Izsek iz veljavnega prostorskega akta - Izsek iz dopolnjenega osnutka OPN		
<i>opomba</i>			



Slika 1: DOF (prikaz stanja) s prikazom prejete pobude



Slika 2: Veljavni plan (Spremembe in dopolnitve prostorskih sestavin dolgoročnega plana občine Nova Gorica za obdobje 1986-2000, dopolnjenega 2004) s prikazom poselitvenih enot (glej strokovne podlage – tematske analize, karta B) in dejansko rabo – GERK



Slika 3: OPN s prikazom opredeljene pobude

OBRAZLOŽITEV PFOSEGA V PROSTOR

<i>A1 – Osnovni podatki o zemljišču</i>			
	št. TTN lista B2442	oznaka prejete vloge	RPE-zap.št. 15-3
<i>naselje</i>	Plave		
<i>k.o., parcelne številke (*=parcela je znotraj območja, p=pot)</i>	Plave 78/1, 79-del		
<i>raba zemljišča</i> - <i>planska (K1, K2, G,...)</i> - <i>dejanska (travnik, pašnik,...)</i> - <i>kategorija (CORINE LANDCOVER)</i>	K2 travnik		
<i>predlog velikosti posega (ha)</i>	0,11		

<i>A2 – Podatki o pobudi</i>	
<i>lastništvo (ni preverjeno!)</i>	
<i>pobudnik spremembe plana</i>	
<i>želeni namen prostora</i>	Iz K2 v S- gradnja enostanovanjske hiše

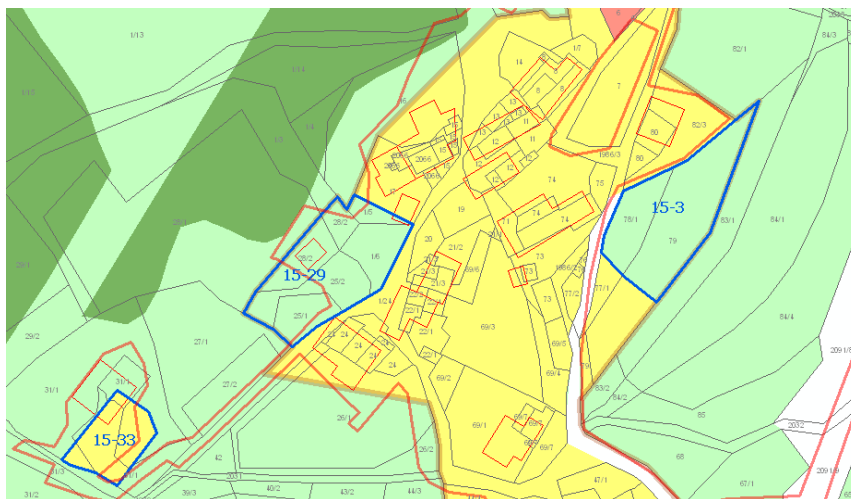
<i>A3 – Stališče iz vidika poselitve</i>	
<i>zakonska podlaga</i>	
<i>predvideni načini urejanja</i>	PIP
<i>obrazložitev urbanističnih/ ruralnih parametrov posega</i>	Na podlagi priloženega gradbenega oziroma uporabnega dovoljenja, se opredelitev namenske rabe v OPN uskladi z dejanskim pravnim stanjem.
<i>obrazložitev kmetijskih/ gozdarskih parametrov posega, pedološki ogled zemljišča</i>	
<i>Velikost sprejemljivega posega</i>	0,11
<i>Opredeljena namenska raba</i>	SK up



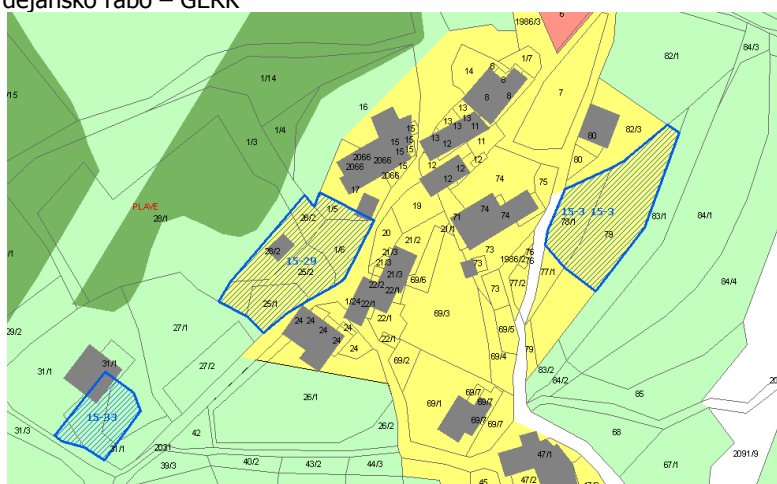
<i>priloge</i>	- Izsek iz veljavnega prostorskega akta - Izsek iz dopolnjenega osnutka OPN
<i>opomba</i>	gradbeno dovoljenje



Slika 1: DOF (prikaz stanja) s prikazom prejete pobude



Slika 2: Veljavni plan (Spremembe in dopolnitve prostorskih sestavin dolgoročnega plana občine Nova Gorica za obdobje 1986-2000, dopolnjenega 2004) s prikazom poselitvenih enot (glej strokovne podlage – tematske analize, karta B) in dejansko rabo – GERK



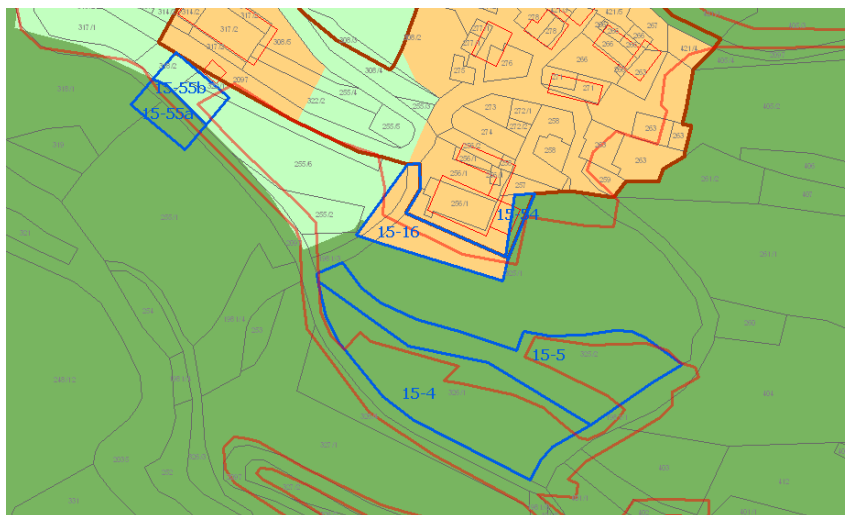
Slika 3: OPN s prikazom opredeljene pobude

OBRAZLOŽITEV POSEGA V PROSTOR

<i>A1 – Osnovni podatki o zemljišču</i>			
	št. TTN lista B2442	oznaka prejete vloge	RPE-zap.št. 15-4
<i>naselje</i>	Plave		
<i>k.o., parcelne številke (*=parcela je znotraj območja, p=pot)</i>	Plave 326/1		
<i>raba zemljišča</i> - <i>planska (K1, K2, G,...)</i> - <i>dejanska (travnik, pašnik,...)</i> - <i>kategorija (CORINE LANDCOVER)</i>	G njive		
<i>predlog velikosti posega (ha)</i>	0,15		
<i>A2 – Podatki o pobudi</i>			
<i>lastništvo (ni preverjeno!)</i>			
<i>pobudnik spremembe plana</i>			
<i>želeni namen prostora</i>	Iz G v IK- gradnja kmetijskega gospodarskega objekta		
<i>A3 – Stališče iz vidika poselitve</i>			
<i>zakonska podlaga</i>			
<i>predvideni načini urejanja obrazložitev urbanističnih/ ruralnih parametrov posega</i>	PIP Pobudi je priloženo pravnomočno gradbeno dovoljenje. Predmetno stavbno zemljišče leži v odprtem prostoru kulturne krajine, s stavbami. Gradnje novejšega izvora nimajo utemeljitve z avtohtono lokacijo in predstavljajo fenomen razpršene gradnje, kar iz vidika aktualnih zakonskih izhodišč, ob upoštevanju strokovnih podlag, ni sprejemljivo.		
<i>obrazložitev kmetijskih/ gozdarskih parametrov posega, pedološki ogled zemljišča Velikost sprejemljivega posega Opredeljena namenska raba</i>			
<i>priloge</i>	- Izsek iz veljavnega prostorskega akta - Izsek iz dopoljenega osnutka OPN		
<i>opomba</i>	gradbeno dovoljenje		



Slika 1: DOF (prikaz stanja) s prikazom prejete pobude



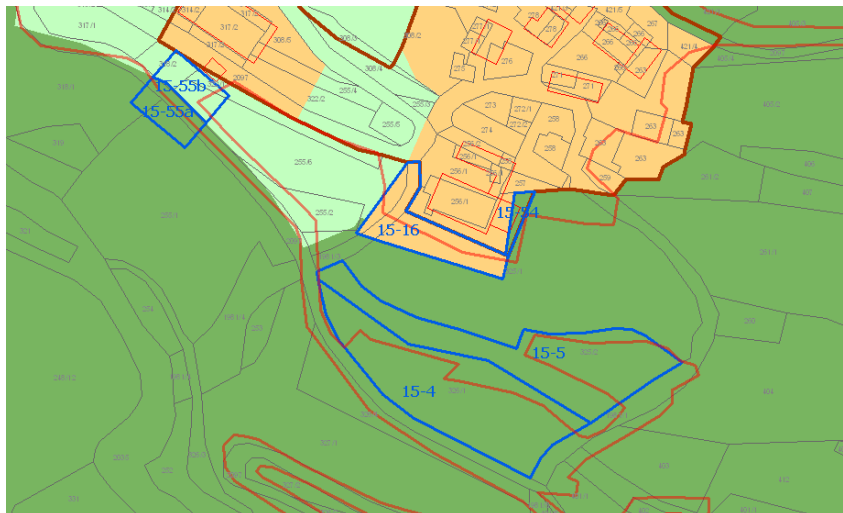
Slika 2: Veljavni plan (Spremembe in dopolnitve prostorskih sestavin dolgoročnega plana občine Nova Gorica za obdobje 1986-2000, dopolnjenega 2004) s prikazom poselitvenih enot (glej strokovne podlage – tematske analize, karta B) in dejansko rabo – GERK

OBRAZLOŽITEV POSEGA V PROSTOR

<i>A1 – Osnovni podatki o zemljišču</i>			
	št. TTN lista B2442	oznaka prejete vloge	RPE-zap.št. 15-5
<i>naselje</i>	Plave		
<i>k.o., parcelne številke (*=parcela je znotraj območja, p=pot)</i>	Plave 325/2		
<i>raba zemljišča</i> - <i>planska (K1, K2, G,...)</i> - <i>dejanska (travnik, pašnik,...)</i> - <i>kategorija (CORINE LANDCOVER)</i>	G Njive, stavbišče		
<i>predlog velikosti posega (ha)</i>	0,13		
<i>A2 – Podatki o pobudi</i>			
<i>lastništvo (ni preverjeno!)</i>			
<i>pobudnik spremembe plana</i>			
<i>želeni namen prostora</i>	Iz G v IK- gradnja kmetijskega gospodarskega objekta		
<i>A3 – Stališče iz vidika poselitve</i>			
<i>zakonska podlaga</i>			
<i>predvideni načini urejanja obrazložitev urbanističnih/ ruralnih parametrov posega</i>	PIP Pobudi je priloženo pravnomočno gradbeno dovoljenje. Predmetno stavbno zemljišče leži v odprtem prostoru kulturne krajine, s stavbami. Gradnje novejšega izvora nimajo utemeljitve z avtohtono lokacijo in predstavljajo fenomen razpršene gradnje, kar iz vidika aktualnih zakonskih izhodišč, ob upoštevanju strokovnih podlag, ni sprejemljivo.		
<i>obrazložitev kmetijskih/ gozdarskih parametrov posega, pedološki ogled zemljišča</i>			
<i>Velikost sprejemljivega posega</i>			
<i>Opredeljena namenska raba</i>			
<i>priloge</i>	- Izsek iz veljavnega prostorskega akta - Izsek iz dopoljenega osnutka OPN		
<i>opomba</i>	gradbeno dovoljenje		



Slika 1: DOF (prikaz stanja) s prikazom prejete pobude



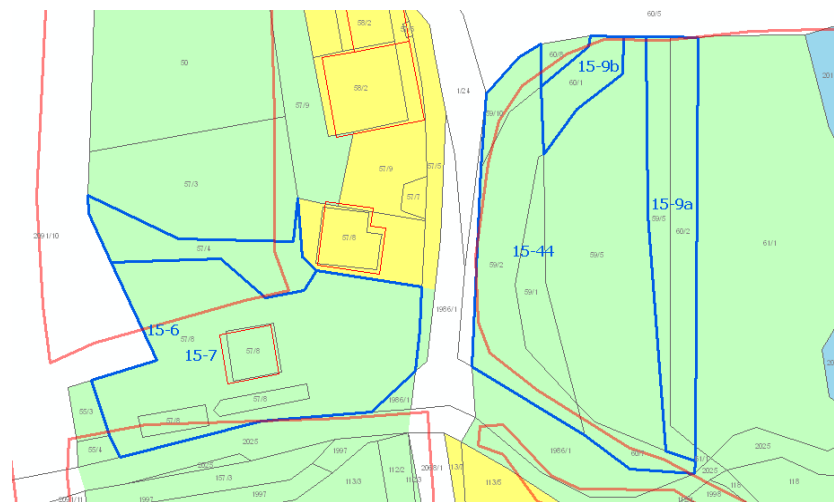
Slika 2: Veljavni plan (Spremembe in dopolnitve prostorskih sestavin dolgoročnega plana občine Nova Gorica za obdobje 1986-2000, dopolnjenega 2004) s prikazom poselitvenih enot (glej strokovne podlage – tematske analize, karta B) in dejansko rabo – GERK

OBRAZLOŽITEV POSEGA V PROSTOR

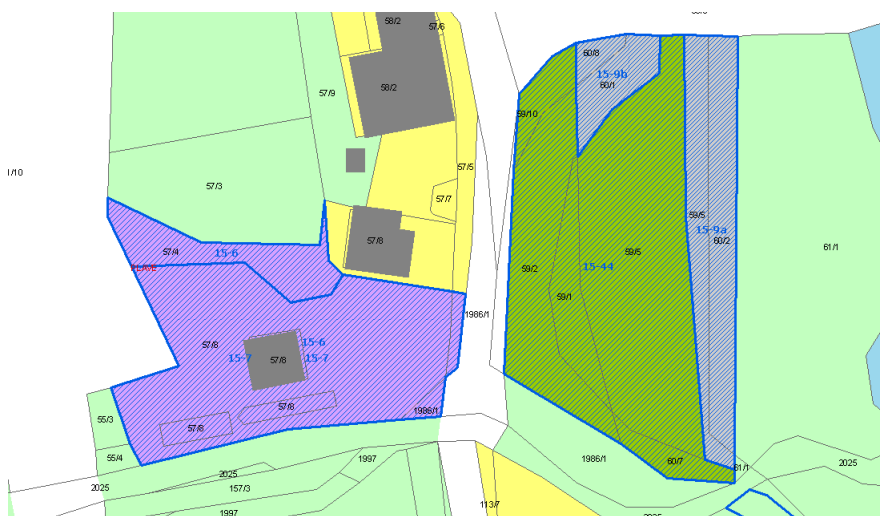
<i>A1 – Osnovni podatki o zemljišču</i>			
	št. TTN lista B2442	oznaka prejete vloge	RPE-zap.št. 15-6
<i>naselje</i>	Plave		
<i>k.o., parcelne številke</i> <i>(*=parcela je znotraj območja,</i> <i>p=pot)</i>	Plave 57/8, 57/4		
<i>raba zemljišča</i> - <i>planska (K1, K2, G,...)</i> - <i>dejanska (travnik, pašnik,...)</i> - <i>kategorija (CORINE</i> <i>LANDCOVER)</i>	K2 Stavbišče s funkcionalnim zemljiščem		
<i>predlog velikosti posega (ha)</i>	0,05		
<i>A2 – Podatki o pobudi</i>			
<i>lastništvo (ni preverjeno!)</i>			
<i>pobudnik spremembe plana</i>			
<i>želeni namen prostora</i>	Iz K2 v S- gradnja poslovnega objekta		
<i>A3 – Stališče iz vidika poselitve</i>			
<i>zakonska podlaga</i>			
<i>predvideni načini urejanja</i> <i>obrazložitev</i> <i>urbanističnih/ ruralnih</i> <i>parametrov posega</i>	OPPN-15-2: SORG Plave vzhod Na podlagi priloženega gradbenega oziroma uporabnega dovoljenja, se opredelitev namenske rabe v OPN uskladi z dejanskim pravnim stanjem.		
<i>obrazložitev</i> <i>kmetijskih/ gozdarskih parametrov</i> <i>posega, pedološki ogled zemljišča</i>			
<i>Velikost sprejemljivega posega</i>	0,05		
<i>Opredeljena namenska raba</i>	IK		
<i>priloge</i>	- Izsek iz veljavnega prostorskega akta - Izsek iz dopolnjenega osnutka OPN		
<i>opomba</i>	gradbeno dovoljenje		



Slika 1: DOF (prikaz stanja) s prikazom prejete pobude



Slika 2: Veljavni plan (Spremembe in dopolnitve prostorskih sestavin dolgoročnega plana občine Nova Gorica za obdobje 1986-2000, dopolnjenega 2004) s prikazom poselitvenih enot (glej strokovne podlage – tematske analize, karta B) in dejansko rabo – GERK



Slika 3: OPN s prikazom opredeljene pobude

OBRAZLOŽITEV POSEGA V PROSTOR

<i>A1 – Osnovni podatki o zemljišču</i>			
	št. TTN lista B2442	oznaka prejete vloge	RPE-zap.št. 15-7
<i>naselje</i>	Plave		
<i>k.o., parcelne številke</i> <i>(*=parcela je znotraj območja,</i> <i>p=pot)</i>	Plave 57/8		
<i>raba zemljišča</i> - <i>planska (K1, K2, G,...)</i> - <i>dejanska (travnik, pašnik,...)</i> - <i>kategorija (CORINE</i> <i>LANDCOVER)</i>	K2 Stavbišče s funkcionalnim zemljiščem		
<i>predlog velikosti posega (ha)</i>	0,13		

<i>A2 – Podatki o pobudi</i>	
<i>lastništvo (ni preverjeno!)</i>	
<i>pobudnik spremembe plana</i>	
<i>želeni namen prostora</i>	Iz K v IK- nadzidava objekta ribogojnice

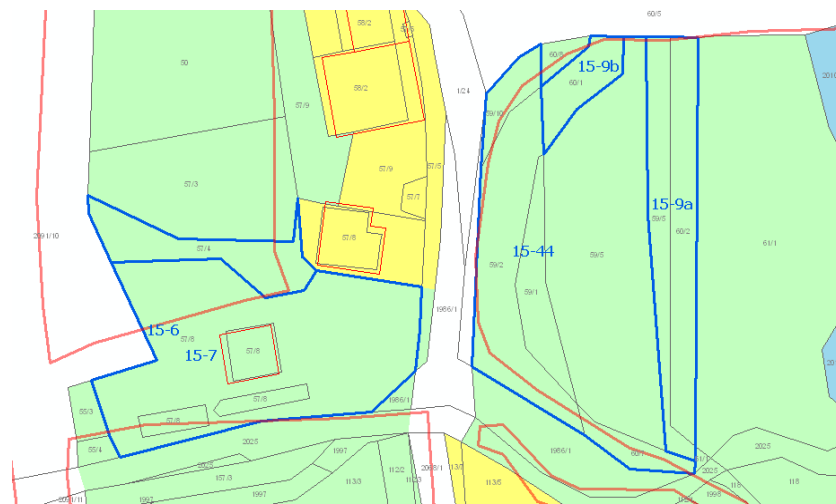
<i>A3 – Stališče iz vidika poselitve</i>	
<i>zakonska podlaga</i>	
<i>predvideni načini urejanja</i> <i>obrazložitev</i> <i>urbanističnih/ ruralnih</i> <i>parametrov posega</i>	OPPN-15-2: SORG Plave vzhod Na podlagi priloženega gradbenega oziroma uporabnega dovoljenja, se opredelitev namenske rabe v OPN uskladi z dejanskim pravnim stanjem.
<i>obrazložitev</i> <i>kmetijskih/ gozdarskih parametrov</i> <i>posega, pedološki ogled zemljišča</i>	
<i>Velikost sprejemljivega posega</i>	0,13
<i>Opredeljena namenska raba</i>	IK



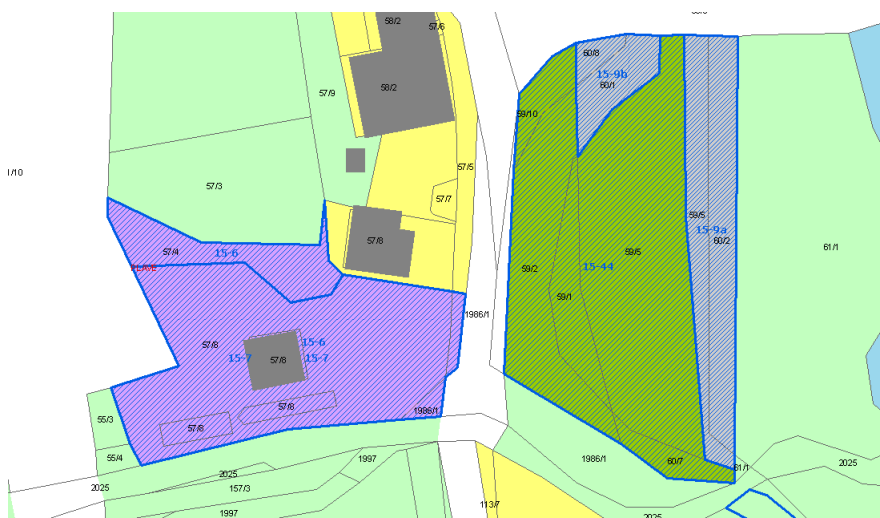
<i>priloge</i>	- Izsek iz veljavnega prostorskega akta - Izsek iz dopolnjenega osnutka OPN
<i>opomba</i>	gradbeno dovoljenje



Slika 1: DOF (prikaz stanja) s prikazom prejete pobude




Slika 2: Veljavni plan (Spremembe in dopolnitve prostorskih sestavin dolgoročnega plana občine Nova Gorica za obdobje 1986-2000, dopolnjenega 2004) s prikazom poselitvenih enot (glej strokovne podlage – tematske analize, karta B) in dejansko rabo – GERK



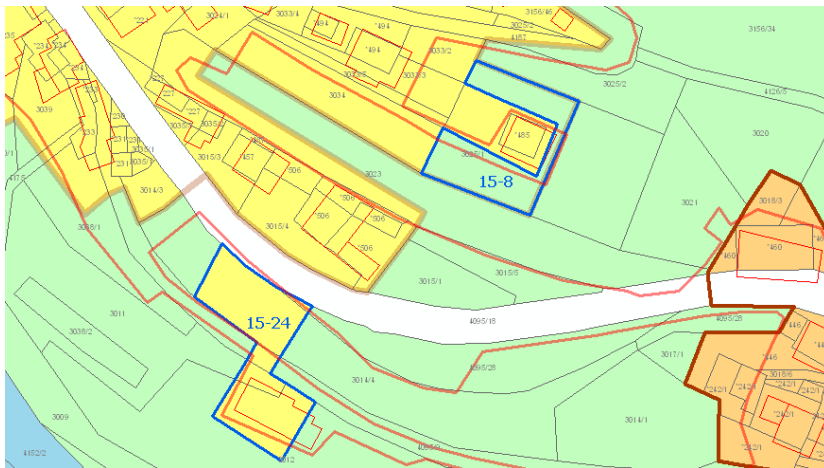
Slika 3: OPN s prikazom opredeljene pobude

OBRAZLOŽITEV POSEGA V PROSTOR

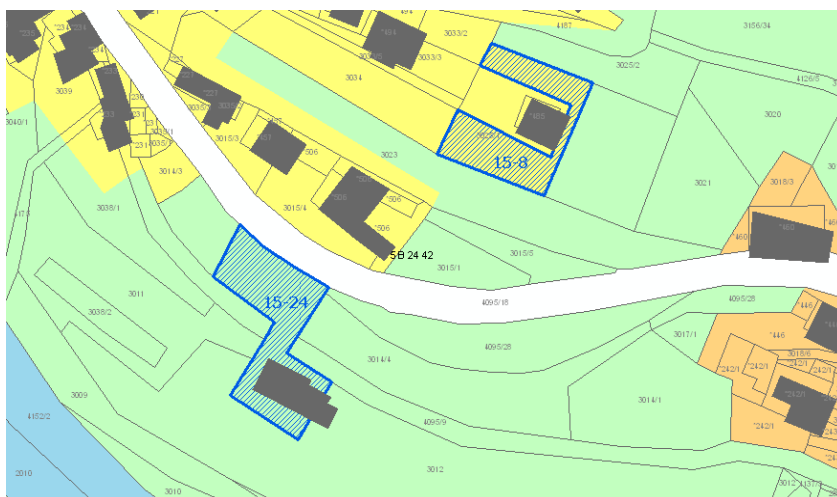
<i>A1 – Osnovni podatki o zemljišču</i>			
	št. TTN lista B2442	oznaka prejete vloge	RPE-zap.št. 15-8
<i>naselje</i>	Plave		
<i>k.o., parcelne številke (*=parcela je znotraj območja, p=pot)</i>	Deskle 3025/1-del		
<i>raba zemljišča</i> - <i>planska (K1, K2, G,...)</i> - <i>dejanska (travnik, pašnik,...)</i> - <i>kategorija (CORINE LANDCOVER)</i>	K2 Stavbišče s funkcionalnim zemljiščem, njiva		
<i>predlog velikosti posega (ha)</i>	0,19		
<i>A2 – Podatki o pobudi</i>			
<i>lastništvo (ni preverjeno!)</i>			
<i>pobudnik spremembe plana</i>			
<i>želeni namen prostora</i>	Iz K2 v S- rekonstrukcija in dozidava stanovanjske hiše, gradnja lope		
<i>A3 – Stališče iz vidika poselitve</i>			
<i>zakonska podlaga</i>			
<i>predvideni načini urejanja</i>	PIP		
<i>obrazložitev urbanističnih/ ruralnih parametrov posega</i>	Zemljišče spada v območje obstoječe poselitvene enote in hkrati obstoječe stavbne strukture. V kontekstu revidiranja OPN je ozek pas zemljišč smiselno prerazvrstiti v območje stavbnih zemljišč.		
<i>obrazložitev kmetijskih/ gozdarskih parametrov posega, pedološki ogled zemljišča</i>			
<i>Velikost sprejemljivega posega</i>	0,08		
<i>Opredeljena namenska raba</i>	SK up		
			
<i>priloge</i>	- Izsek iz veljavnega prostorskega akta - Izsek iz dopolnjenega osnutka OPN		
<i>opomba</i>	gradbeno dovoljenje		



Slika 1: DOF (prikaz stanja) s prikazom prejete pobude



Slika 2: Veljavni plan (Spremembe in dopolnitve prostorskih sestavin dolgoročnega plana občine Nova Gorica za obdobje 1986-2000, dopolnjenega 2004) s prikazom poselitvenih enot (glej strokovne podlage – tematske analize, karta B) in dejansko rabo – GERK



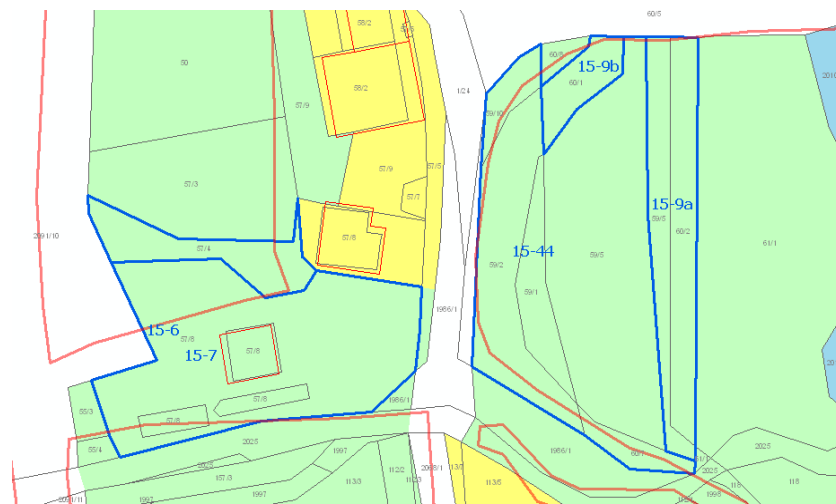
Slika 3: OPN s prikazom opredeljene pobude

OBRAZLOŽITEV POSEGA V PROSTOR

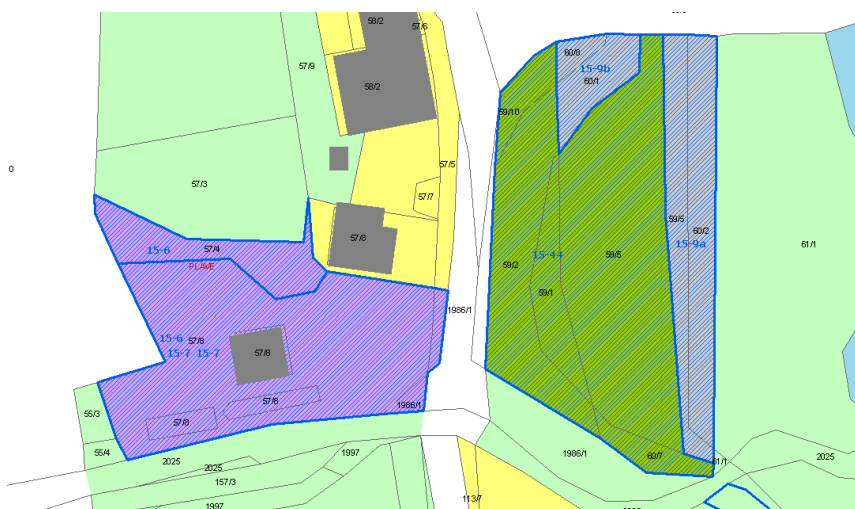
<i>A1 – Osnovni podatki o zemljišču</i>			
	št. TTN lista	oznaka prejete vloge	RPE-zap.št. 15-9 a, b
<i>naselje</i>	Plave		
<i>k.o., parcelne številke</i> <i>(*=parcela je znotraj območja,</i> <i>p=pot)</i>	Deskle 15-9a: 59/5, 60/2 15-9b: 60/1		
<i>raba zemljišča</i> - <i>planska (K1, K2, G,...)</i> - <i>dejanska (travnik, pašnik,...)</i> - <i>kategorija (CORINE</i> <i>LANDCOVER)</i>	K2 travnik		
<i>predlog velikosti posega (ha)</i>	15-9a: 0,05 15-9b: 0,02		
<i>A2 – Podatki o pobudi</i>			
<i>lastništvo (ni preverjeno!)</i>			
<i>pobudnik spremembe plana</i>	Občina Kanal ob Soči		
<i>želeni namen prostora</i>	Iz K2 v O - čistilna naprava		
<i>A3 – Stališče iz vidika poselitve</i>			
<i>zakonska podlaga</i>			
<i>predvideni načini urejanja</i> <i>obrazložitev</i> <i>urbanističnih/ ruralnih</i> <i>parametrov posega</i>	OPPN Lokacija predvidenega infrastrukturnega objekta- čistilne naprave, se prerazvrsti v območje stavbnih zemljišč za potrebe okoljske infrastrukture.		
<i>obrazložitev</i> <i>kmetijskih/ gozdarskih parametrov</i> <i>posega, pedološki ogled zemljišča</i>			
<i>Velikost sprejemljivega posega</i>	0,07		
<i>Opremljena namenska raba</i>	O		
<i>priloge</i>	- Izsek iz veljavnega prostorskega akta - Izsek iz dopoljenega osnutka OPN		
<i>opomba</i>			



Slika 1: DOF (prikaz stanja) s prikazom prejete pobude




Slika 2: Veljavni plan (Spremembe in dopolnitve prostorskih sestavin dolgoročnega plana občine Nova Gorica za obdobje 1986-2000, dopolnjenega 2004) s prikazom poselitvenih enot (glej strokovne podlage – tematske analize, karta B) in dejansko rabo – GERK



Slika 3: OPN s prikazom opredeljene pobude

OBRAZLOŽITEV POSEGA V PROSTOR

<i>A1 – Osnovni podatki o zemljišču</i>			
	št. TTN lista B2442	oznaka prejete vloge	RPE-zap.št. 15-10
<i>naselje</i>	Plave		
<i>k.o., parcelne številke (*=parcela je znotraj območja, p=pot)</i>	Deskle *244, 3005/2, 4137/2-del, 3003/1-del		
<i>raba zemljišča</i> - <i>planska (K1, K2, G,...)</i> - <i>dejanska (travnik, pašnik,...)</i> - <i>kategorija (CORINE LANDCOVER)</i>	K2 Stavbišče s funkcionalnim zemljiščem		
<i>predlog velikosti posega (ha)</i>	0,01		
<i>A2 – Podatki o pobudi</i>			
<i>lastništvo (ni preverjeno!)</i>			
<i>pobudnik spremembe plana</i>	S- Občina Kanal ob Soči		
<i>želeni namen prostora</i>	Iz K2 v A up		
<i>A3 – Stališče iz vidika poselitve</i>			
<i>zakonska podlaga</i>			
<i>predvideni načini urejanja</i>	PIP		
<i>obrazložitev urbanističnih/ ruralnih parametrov posega</i>	Zemljišče spada v območje obstoječe poselitvene enote in hkrati obstoječe stavbne strukture. V kontekstu revidiranja OPN je ozek pas zemljišč smiselno prerazvrstiti v območje stavbnih zemljišč.		
<i>obrazložitev kmetijskih/ gozdarskih parametrov posega, pedološki ogled zemljišča</i>			
<i>Velikost sprejemljivega posega</i>	0,01		
<i>Opremljena namenska raba</i>	A up		
<i>priloge</i>	- Izsek iz veljavnega prostorskega akta - Izsek iz dopoljenega osnutka OPN		
<i>opomba</i>			



Slika 1: DOF (prikaz stanja) s prikazom prejete pobude



Slika 2: Veljavni plan (Spremembe in dopolnitve prostorskih sestavin dolgoročnega plana občine Nova Gorica za obdobje 1986-2000, dopolnjenega 2004) s prikazom poselitvenih enot (glej strokovne podlage – tematske analize, karta B) in dejansko rabo – GERK



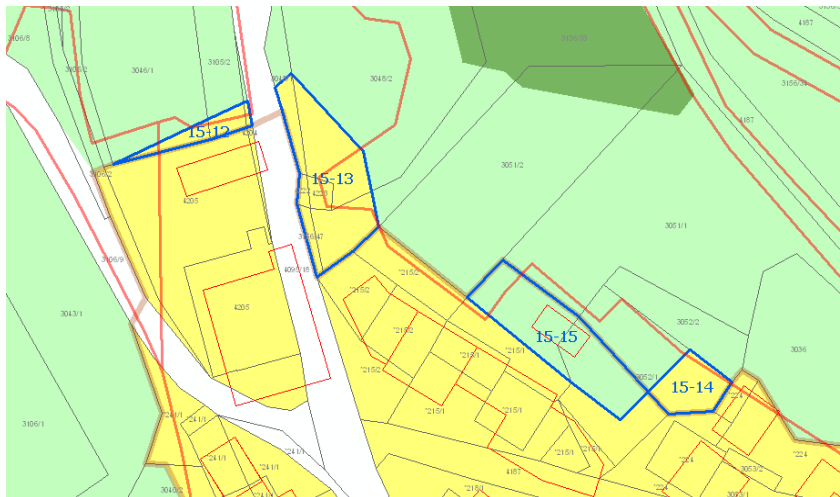
Slika 3: OPN s prikazom opredeljene pobude

OBRAZLOŽITEV POSEGA V PROSTOR

<i>A1 – Osnovni podatki o zemljišču</i>			
	št. TTN lista B2442	oznaka prejete vloge	RPE-zap.št. 15-12
<i>naselje</i>	Plave		
<i>k.o., parcelne številke (*=parcela je znotraj območja, p=pot)</i>	Deskle 3046/1-del, 3105/2-del, 4204-del		
<i>raba zemljišča</i> - <i>planska (K1, K2, G,...)</i> - <i>dejanska (travnik, pašnik,...)</i> - <i>kategorija (CORINE LANDCOVER)</i>	S travnik		
<i>predlog velikosti posega (ha)</i>	0,01		
<i>A2 – Podatki o pobudi</i>			
<i>lastništvo (ni preverjeno!)</i>			
<i>pobudnik spremembe plana</i>	S- Občina Kanal ob Soči		
<i>želeni namen prostora</i>	Iz S v K2- renaturacija		
<i>A3 – Stališče iz vidika poselitve</i>			
<i>zakonska podlaga</i>			
<i>predvideni načini urejanja obrazložitev urbanističnih/ ruralnih parametrov posega</i>	PIP Ker je zemljišče del ambienta meje poselitvene enote Plave, vendar ne spada v njeno razvojno območje, je renaturacija iz stavbnega v izvorno rabo, torej v območje kmetijskih zemljišč, smiselna in potrebna.		
<i>obrazložitev kmetijskih/ gozdarskih parametrov posega, pedološki ogled zemljišča</i>			
<i>Velikost sprejemljivega posega</i>	0,01		
<i>Opredeljena namenska raba</i>	K2		
<i>priloge</i>	- Izsek iz veljavnega prostorskega akta - Izsek iz dopoljenega osnutka OPN		
<i>opomba</i>			



Slika 1: DOF (prikaz stanja) s prikazom prejete pobude



Slika 2: Veljavni plan (Spremembe in dopolnitve prostorskih sestavin dolgoročnega plana občine Nova Gorica za obdobje 1986-2000, dopolnjenega 2004) s prikazom poselitvenih enot (glej strokovne podlage – tematske analize, karta B) in dejansko rabo – GERK



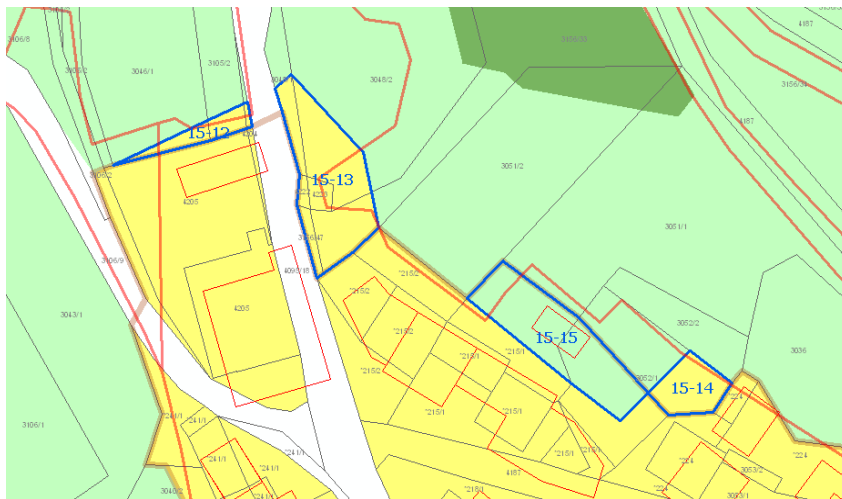
Slika 3: OPN s prikazom opredeljene pobude

OBRAZLOŽITEV POSEGA V PROSTOR

<i>A1 – Osnovni podatki o zemljišču</i>			
	št. TTN lista B2442	oznaka prejete vloge	RPE-zap.št. 15-13
<i>naselje</i>	Plave		
<i>k.o., parcelne številke</i> (*=parcela je znotraj območja, p=pot)	Deskle 3048/1-del, 3048/2-del, 4222, 4223, 3156/47, 3156/33-del		
<i>raba zemljišča</i> - <i>planska</i> (K1, K2, G,...) - <i>dejanska</i> (travnik, pašnik,...) - <i>kategorija</i> (CORINE LANDCOVER)	S gozd		
<i>predlog velikosti posega (ha)</i>	0,04		
<i>A2 – Podatki o pobudi</i>			
<i>lastništvo (ni preverjeno!)</i>			
<i>pobudnik spremembe plana</i>	S- Občina Kanal ob Soči		
<i>želeni namen prostora</i>	Iz S v K2- renaturacija		
<i>A3 – Stališče iz vidika poselitve</i>			
<i>zakonska podlaga</i>			
<i>predvideni načini urejanja</i>	PIP		
<i>obrazložitev</i> <i>urbanističnih/ ruralnih</i> <i>parametrov posega</i>	Ker je zemljišče del ambienta meje poselitvene enote Plave, vendar ne spada v njeno razvojno območje, je renaturacija iz stavbnega v izvorno rabo, torej v območje kmetijskih zemljišč, smiselna in potrebna.		
<i>obrazložitev</i> <i>kmetijskih/ gozdarskih parametrov</i> <i>posega, pedološki ogled zemljišča</i>			
<i>Velikost sprejemljivega posega</i>	0,04		
<i>Opredeljena namenska raba</i>	K2		
<i>priloge</i>	- Izsek iz veljavnega prostorskega akta - Izsek iz dopoljenega osnutka OPN		
<i>opomba</i>			



Slika 1: DOF (prikaz stanja) s prikazom prejete pobude



Slika 2: Veljavni plan (Spremembe in dopolnitve prostorskih sestavin dolgoročnega plana občine Nova Gorica za obdobje 1986-2000, dopolnjenega 2004) s prikazom poselitvenih enot (glej strokovne podlage – tematske analize, karta B) in dejansko rabo – GERK



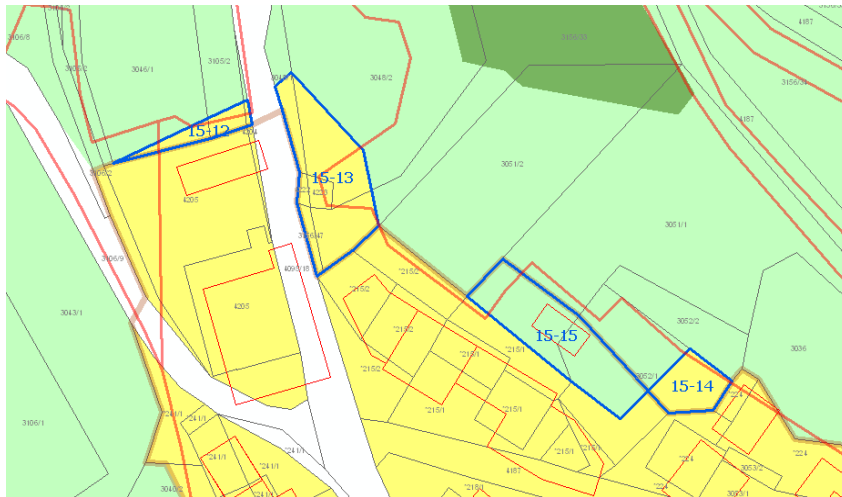
Slika 3: OPN s prikazom opredeljene pobude

OBRAZLOŽITEV POSEGA V PROSTOR

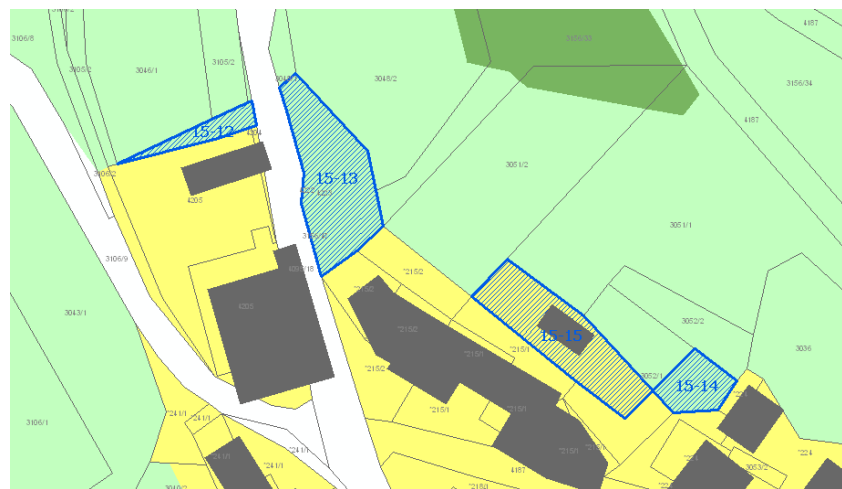
<i>A1 – Osnovni podatki o zemljišču</i>			
	št. TTN lista B2442	oznaka prejete vloge	RPE-zap.št. 15-14
<i>naselje</i>	Plave		
<i>k.o., parcelne številke</i> (*=parcela je znotraj območja, p=pot)	Deskle 3052/1-del		
<i>raba zemljišča</i> - planska (K1, K2, G,...) - dejanska (travnik, pašnik,...) - kategorija (CORINE LANDCOVER)	S njive		
<i>predlog velikosti posega (ha)</i>	0,01		
<i>A2 – Podatki o pobudi</i>			
<i>lastništvo (ni preverjeno!)</i>			
<i>pobudnik spremembe plana</i>	S- Občina Kanal ob Soči		
<i>želeni namen prostora</i>	Iz S v K2- renaturacija		
<i>A3 – Stališče iz vidika poselitve</i>			
<i>zakonska podlaga</i>			
<i>predvideni načini urejanja</i>	PIP		
<i>obrazložitev</i> <i>urbanističnih/ ruralnih</i> <i>parametrov posega</i>	Ker je zemljišče del ambienta meje poselitvene enote Plave, vendar ne spada v njeno razvojno območje, je renaturacija iz stavbnega v izvorno rabo, torej v območje kmetijskih zemljišč, smiselna in potrebna.		
<i>obrazložitev</i> <i>kmetijskih/ gozdarskih parametrov</i> <i>posega, pedološki ogled zemljišča</i>			
<i>Velikost sprejemljivega posega</i>	0,01		
<i>Opredeljena namenska raba</i>	K2		
<i>priloge</i>	- Izsek iz veljavnega prostorskega akta - Izsek iz dopolnjenega osnutka OPN		
<i>opomba</i>			



Slika 1: DOF (prikaz stanja) s prikazom prejete pobude



Slika 2: Veljavni plan (Spremembe in dopolnitve prostorskih sestavin dolgoročnega plana občine Nova Gorica za obdobje 1986-2000, dopolnjenega 2004) s prikazom poselitvenih enot (glej strokovne podlage – tematske analize, karta B) in dejansko rabo – GERK



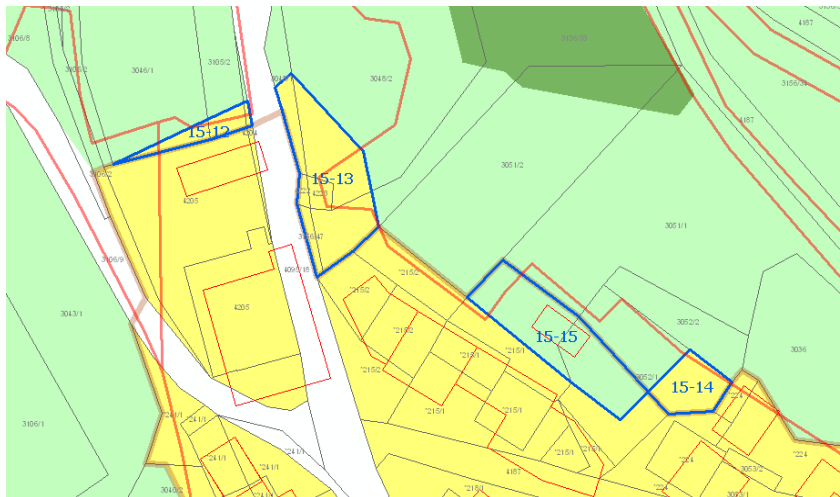
Slika 3: OPN s prikazom opredeljene pobude

OBRAZLOŽITEV POSEGA V PROSTOR

<i>A1 – Osnovni podatki o zemljišču</i>			
	št. TTN lista B2442	oznaka prejete vloge	RPE-zap.št. 15-15
<i>naselje</i>	Plave		
<i>k.o., parcelne številke (*=parcela je znotraj območja, p=pot)</i>	Deskle 3051/1-del, 3052/1-del		
<i>raba zemljišča</i> - <i>planska (K1, K2, G,...)</i> - <i>dejanska (travnik, pašnik,...)</i> - <i>kategorija (CORINE LANDCOVER)</i>	K2 Stavbišče s funkcionalnim zemljiščem		
<i>predlog velikosti posega (ha)</i>	0,04		
<i>A2 – Podatki o pobudi</i>			
<i>lastništvo (ni preverjeno!)</i>			
<i>pobudnik spremembe plana</i>	S- Občina Kanal ob Soči		
<i>želeni namen prostora</i>	Iz K2 v SK up- uskladitev plana		
<i>A3 – Stališče iz vidika poselitve</i>			
<i>zakonska podlaga</i>			
<i>predvideni načini urejanja</i>	PIP		
<i>obrazložitev urbanističnih/ ruralnih parametrov posega</i>	Zemljišče spada v območje obstoječe poselitvene enote in hkrati obstoječe stavbne strukture. V kontekstu revidiranja OPN je ozek pas zemljišč smiselno prerazvrstiti v območje stavbnih zemljišč.		
<i>obrazložitev kmetijskih/ gozdarskih parametrov posega, pedološki ogled zemljišča</i>			
<i>Velikost sprejemljivega posega</i>	0,04		
<i>Opredeljena namenska raba</i>	SK up		
<i>priloge</i>	- Izsek iz veljavnega prostorskega akta - Izsek iz dopoljenega osnutka OPN		
<i>opomba</i>			



Slika 1: DOF (prikaz stanja) s prikazom prejete pobude



Slika 2: Veljavni plan (Spremembe in dopolnitve prostorskih sestavin dolgoročnega plana občine Nova Gorica za obdobje 1986-2000, dopolnjenega 2004) s prikazom poselitvenih enot (glej strokovne podlage – tematske analize, karta B) in dejansko rabo – GERK



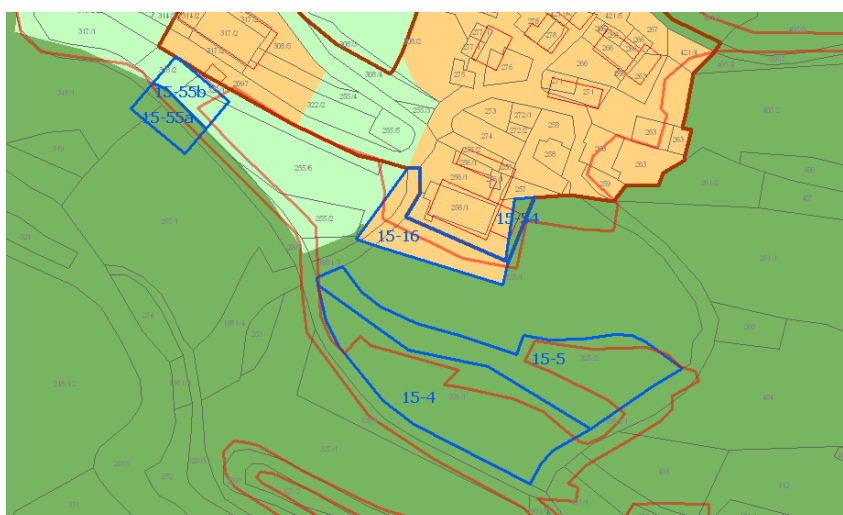
Slika 3: OPN s prikazom opredeljene pobude

OBRAZLOŽITEV POSEGA V PROSTOR

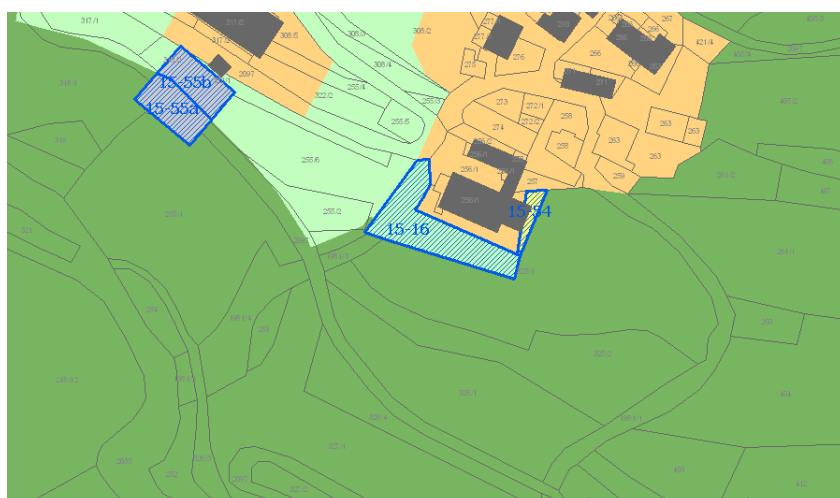
<i>A1 – Osnovni podatki o zemljišču</i>			
	št. TTN lista B2442	oznaka prejete vloge	RPE-zap.št. 15-16
<i>naselje</i>	Plave		
<i>k.o., parcelne številke</i> <i>(*=parcela je znotraj območja,</i> <i>p=pot)</i>	Plave 32 5/1-del, 1981/3-del, 255/6-del		
<i>raba zemljišča</i> - <i>planska (K1, K2, G,...)</i> - <i>dejanska (travnik, pašnik,...)</i> - <i>kategorija (CORINE</i> <i>LANDCOVER)</i>	S Travnik, gozd		
<i>predlog velikosti posega (ha)</i>	0,05		
<i>A2 – Podatki o pobudi</i>			
<i>lastništvo (ni preverjeno!)</i>			
<i>pobudnik spremembe plana</i>	S- Občina Kanal ob Soči		
<i>želeni namen prostora</i>	Iz S v K2- renaturacija		
<i>A3 – Stališče iz vidika poselitve</i>			
<i>zakonska podlaga</i>			
<i>predvideni načini urejanja</i>	PIP		
<i>obrazložitev</i> <i>urbanističnih/ ruralnih</i> <i>parametrov posega</i>	Ker je zemljišče del ambienta meje poselitvene enote, vendar ne spada v njeno razvojno območje, je renaturacija iz stavbnega v izvorno rabo, torej v območje kmetijskih zemljišč, smiselna in potrebna.		
<i>obrazložitev</i> <i>kmetijskih/ gozdarskih parametrov</i> <i>posega, pedološki ogled zemljišča</i>			
<i>Velikost sprejemljivega posega</i>	0,05		
<i>Opredeljena namenska raba</i>	K2		
<i>priloge</i>	- Izsek iz veljavnega prostorskega akta - Izsek iz dopoljenega osnutka OPN		
<i>opomba</i>			



Slika 1: DOF (prikaz stanja) s prikazom prejete pobude



Slika 2: Veljavni plan (Spremembe in dopolitve prostorskih sestavin dolgoročnega plana občine Nova Gorica za obdobje 1986-2000, dopolnjenega 2004) s prikazom poselitvenih enot (glej strokovne podlage – tematske analize, karta B) in dejansko rabo – GERK



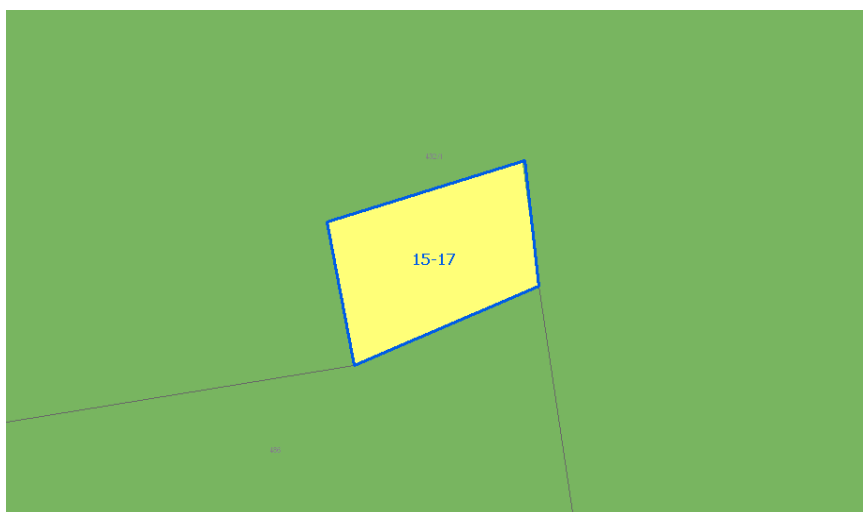
Slika 3: OPN s prikazom opredeljene pobude

OBRAZLOŽITEV POSEGA V PROSTOR

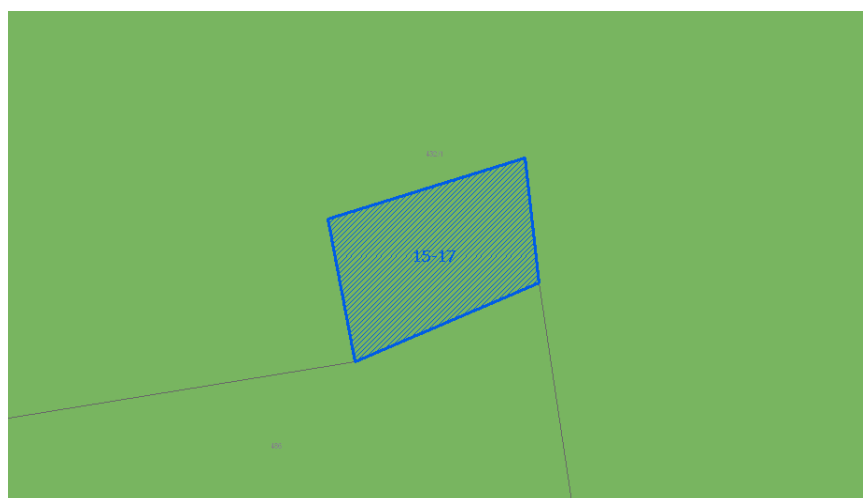
<i>A1 – Osnovni podatki o zemljišču</i>			
	št. TTN lista B2442	oznaka prejete vloge	RPE-zap.št. 15-17
<i>naselje</i>	Plave		
<i>k.o., parcelne številke</i> (*=parcela je znotraj območja, p=pot)	Plave 432/1		
<i>raba zemljišča</i> - <i>planska (K1, K2, G,...)</i> - <i>dejanska (travnik, pašnik,...)</i> - <i>kategorija (CORINE LANDCOVER)</i>	S gozd		
<i>predlog velikosti posega (ha)</i>	0,04		
<i>A2 – Podatki o pobudi</i>			
<i>lastništvo (ni preverjeno!)</i>			
<i>pobudnik spremembe plana</i>	S- Občina Kanal ob Soči		
<i>želeni namen prostora</i>	Iz S v G - renaturacija		
<i>A3 – Stališče iz vidika poselitve</i>			
<i>zakonska podlaga</i>			
<i>predvideni načini urejanja</i>	PIP		
<i>obrazložitev urbanističnih/ ruralnih parametrov posega</i>	Ker je zemljišče del odprtega prostora kulturne krajine in ne spada v razvojno območje katere od poselitvenih enot, je renaturacija iz stavbnega v izvorno rabo – torej v območje gozdnih zemljišč smiselna in potrebna.		
<i>obrazložitev kmetijskih/ gozdarskih parametrov posega, pedološki ogled zemljišča</i>			
<i>Velikost sprejemljivega posega</i>	0,04		
<i>Opremljena namenska raba</i>	G		
<i>priloge</i>	- Izsek iz veljavnega prostorskega akta - Izsek iz dopolnjenega osnutka OPN		
<i>opomba</i>			



Slika 1: DOF (prikaz stanja) s prikazom prejete pobude



Slika 2: Veljavni plan (Spremembe in dopolnitve prostorskih sestavin dolgoročnega plana občine Nova Gorica za obdobje 1986-2000, dopolnjenega 2004) s prikazom poselitvenih enot (glej strokovne podlage – tematske analize, karta B) in dejansko rabo – GERK



Slika 3: OPN s prikazom opredeljene pobude

OBRAZLOŽITEV POSEGA V PROSTOR

<i>A1 – Osnovni podatki o zemljišču</i>	
	št. TTN lista B2442
	oznaka prejete vloge
	RPE-zap.št. 15-18
<i>naselje</i>	Plave
<i>k.o., parcelne številke (*=parcela je znotraj območja, p=pot)</i>	Plave 175/35-del
<i>raba zemljišča</i> - <i>planska (K1, K2, G,...)</i> - <i>dejanska (travnik, pašnik,...)</i> - <i>kategorija (CORINE LANDCOVER)</i>	S gozd
<i>predlog velikosti posega (ha)</i>	0,04
<i>A2 – Podatki o pobudi</i>	
<i>lastništvo (ni preverjeno!)</i>	
<i>pobudnik spremembe plana</i>	S- Občina Kanal ob Soči
<i>želeni namen prostora</i>	Iz S v G- renaturacija
<i>A3 – Stališče iz vidika poselitve</i>	
<i>zakonska podlaga</i>	
<i>predvideni načini urejanja</i>	PIP
<i>obrazložitev urbanističnih/ ruralnih parametrov posega</i>	Ker je zemljišče del odprtega prostora kulturne krajine in ne spada v razvojno območje katere od poselitvenih enot, je renaturacija iz stavbnega v izvorno rabo – torej v območje gozdnih zemljišč smiselna in potrebna.
<i>obrazložitev kmetijskih/ gozdarskih parametrov posega, pedološki ogled zemljišča</i>	
<i>Velikost sprejemljivega posega</i>	0,04
<i>Opremljena namenska raba</i>	G
<i>priloge</i>	- Izsek iz veljavnega prostorskega akta - Izsek iz dopolnjenega osnutka OPN
<i>opomba</i>	



Slika 1: DOF (prikaz stanja) s prikazom prejete pobude



Slika 2: Veljavni plan (Spremembe in dopolnitve prostorskih sestavin dolgoročnega plana občine Nova Gorica za obdobje 1986-2000, dopolnjenega 2004) s prikazom poselitvenih enot (glej strokovne podlage – tematske analize, karta B) in dejansko rabo – GERK



Slika 3: OPN s prikazom opredeljene pobude

OBRAZLOŽITEV POSEGA V PROSTOR

<i>A1 – Osnovni podatki o zemljišču</i>			
	št. TTN lista B2442	oznaka prejete vloge -	RPE-zap.št. 15-19
<i>naselje</i>	Plave		
<i>k.o., parcelne številke</i> (*=parcela je znotraj območja, p=pot)	Plave 175/35-del		
<i>raba zemljišča</i> - <i>planska</i> (K1, K2, G,...) - <i>dejanska</i> (travnik, pašnik,...) - <i>kategorija</i> (CORINE LANDCOVER)	S gozd		
<i>predlog velikosti posega (ha)</i>	0,05		
<i>A2 – Podatki o pobudi</i>			
<i>lastništvo (ni preverjeno!)</i>			
<i>pobudnik spremembe plana</i>	S- Občina Kanal ob Soči		
<i>želeni namen prostora</i>	Iz S v G- renaturacija		
<i>A3 – Stališče iz vidika poselitve</i>			
<i>zakonska podlaga</i>			
<i>predvideni načini urejanja</i>	PIP		
<i>obrazložitev urbanističnih/ ruralnih parametrov posega</i>	Ker je zemljišče del odprtega prostora kulturne krajine in ne spada v razvojno območje katere od poselitvenih enot, je renaturacija iz stavbnega v izvorno rabo – torej v območje gozdnih zemljišč smiselna in potrebna.		
<i>obrazložitev kmetijskih/ gozdarskih parametrov posega, pedološki ogled zemljišča</i>			
<i>Velikost sprejemljivega posega</i>	0,05		
<i>Opremljena namenska raba</i>	G		
<i>priloge</i>	- Izsek iz veljavnega prostorskega akta - Izsek iz dopolnjenega osnutka OPN		
<i>opomba</i>			



Slika 1: DOF (prikaz stanja) s prikazom prejete pobude



Slika 2: Veljavni plan (Spremembe in dopolnitve prostorskih sestavin dolgoročnega plana občine Nova Gorica za obdobje 1986-2000, dopolnjenega 2004) s prikazom poselitvenih enot (glej strokovne podlage – tematske analize, karta B) in dejansko rabo – GERK



Slika 3: OPN s prikazom opredeljene pobude

OBRAZLOŽITEV POSEGA V PROSTOR

<i>A1 – Osnovni podatki o zemljišču</i>			
	št. TTN lista B2442	oznaka prejete vloge	RPE-zap.št. 15-20
<i>naselje</i>	Plave		
<i>k.o., parcelne številke</i> (*=parcela je znotraj območja, p=pot)	Plave 175/35-del		
<i>raba zemljišča</i> - <i>planska</i> (K1, K2, G,...) - <i>dejanska</i> (travnik, pašnik,...) - <i>kategorija</i> (CORINE LANDCOVER)	S gozd		
<i>predlog velikosti posega (ha)</i>	0,01		
<i>A2 – Podatki o pobudi</i>			
<i>lastništvo (ni preverjeno!)</i>			
<i>pobudnik spremembe plana</i>	S- Občina Kanal ob Soči		
<i>želeni namen prostora</i>	Iz S v G- renaturacija		
<i>A3 – Stališče iz vidika poselitve</i>			
<i>zakonska podlaga</i>			
<i>predvideni načini urejanja</i>	PIP		
<i>obrazložitev urbanističnih/ ruralnih parametrov posega</i>	Ker je zemljišče del odprtega prostora kulturne krajine in ne spada v razvojno območje katere od poselitvenih enot, je renaturacija iz stavbnega v izvorno rabo – torej v območje gozdnih zemljišč smiselna in potrebna.		
<i>obrazložitev kmetijskih/ gozdarskih parametrov posega, pedološki ogled zemljišča</i>			
<i>Velikost sprejemljivega posega</i>	0,01		
<i>Opremljena namenska raba</i>	G		
<i>priloge</i>	- Izsek iz veljavnega prostorskega akta - Izsek iz dopoljnega osnutka OPN		
<i>opomba</i>			



Slika 1: DOF (prikaz stanja) s prikazom prejete pobude



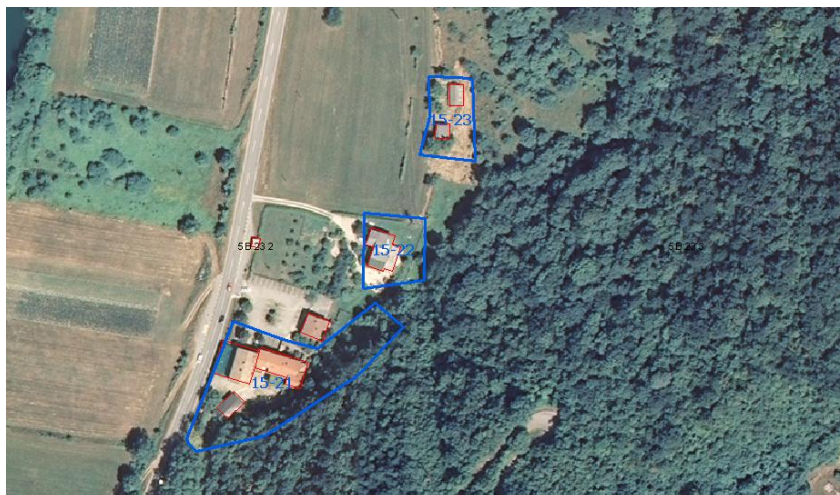
Slika 2: Veljavni plan (Spremembe in dopolnitve prostorskih sestavin dolgoročnega plana občine Nova Gorica za obdobje 1986-2000, dopolnjenega 2004) s prikazom poselitvenih enot (glej strokovne podlage – tematske analize, karta B) in dejansko rabo – GERK



Slika 3: OPN s prikazom opredeljene pobude

OBRAZLOŽITEV POSEGA V PROSTOR

<i>A1 – Osnovni podatki o zemljišču</i>			
	št. TTN lista B2302	oznaka prejete vloge	RPE-zap.št. 15-23
<i>naselje</i>	Plave		
<i>k.o., parcelne številke</i> <i>(*=parcela je znotraj območja,</i> <i>p=pot)</i>	Deskle *612, 2947-del, 2945-del		
<i>raba zemljišča</i> - <i>planska (K1, K2, G,...)</i> - <i>dejanska (travnik, pašnik,...)</i> - <i>kategorija (CORINE</i> <i>LANDCOVER)</i>	S Stavbišče s funkcionalnim zemljiščem		
<i>predlog velikosti posega (ha)</i>	0,08		
<i>A2 – Podatki o pobudi</i>			
<i>lastništvo (ni preverjeno!)</i>			
<i>pobudnik spremembe plana</i>	Občina Kanal ob Soči		
<i>želeni namen prostora</i>	Iz S v K2- renaturacija		
<i>A3 – Stališče iz vidika poselitve</i>			
<i>zakonska podlaga</i>			
<i>predvideni načini urejanja</i> <i>urbanističnih/ ruralnih</i> <i>parametrov posega</i>	PIP Predmetno stavbno zemljišče leži v odprtem prostoru kulturne krajine, s stavbami. Gradnje novejšega izvora nimajo utemeljitve z avtohtono lokacijo in predstavljajo fenomen razpršene gradnje, kar iz vidika aktualnih zakonskih izhodišč, ob upoštevanju strokovnih podlag, ni sprejemljivo. Zato se, kot ukrep uskladitve dejanskega stanja prostorskega akta z OPN po novi zakonodaji (Pravilnik o vsebini, obliki in načinu priprave občinskega prostorskega načrta ter pogojih za določitev območij sanacij razpršene gradnje in območij za razvoj in širitev naselij, UL št. 99/2007 z dne 30.10.2007 in Izvajanje določb ZPNačrt – 5. Priporočila in pojasnila MOP 11.7.2008) zemljišče renaturira v izvorno namensko rabo (K2), stavbam pa se ohranja fundus.		
<i>obrazložitev</i> <i>kmetijskih/ gozdarskih parametrov</i> <i>posega, pedološki ogled zemljišča</i>			
<i>Velikost sprejemljivega posega</i>	0,08		
<i>Opredeljena namenska raba</i>	K2		
<i>priloge</i>	- Izsek iz veljavnega prostorskega akta - Izsek iz dopoljenega osnutka OPN		
<i>opomba</i>			



Slika 1: DOF (prikaz stanja) s prikazom prejete pobude



Slika 2: Veljavni plan (Spremembe in dopolnitve prostorskih sestavin dolgoročnega plana občine Nova Gorica za obdobje 1986-2000, dopolnjenega 2004) s prikazom poselitvenih enot (glej strokovne podlage – tematske analize, karta B) in dejansko rabo – GERK



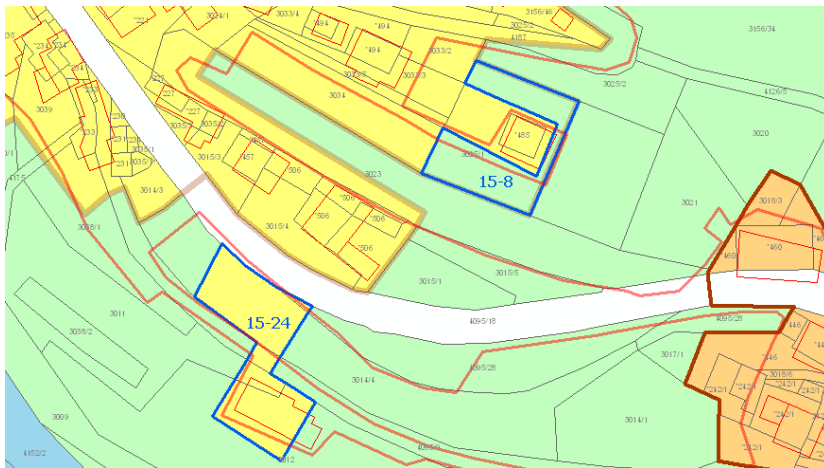
Slika 3: OPN s prikazom opredeljene pobude

OBRAZLOŽITEV POSEGA V PROSTOR

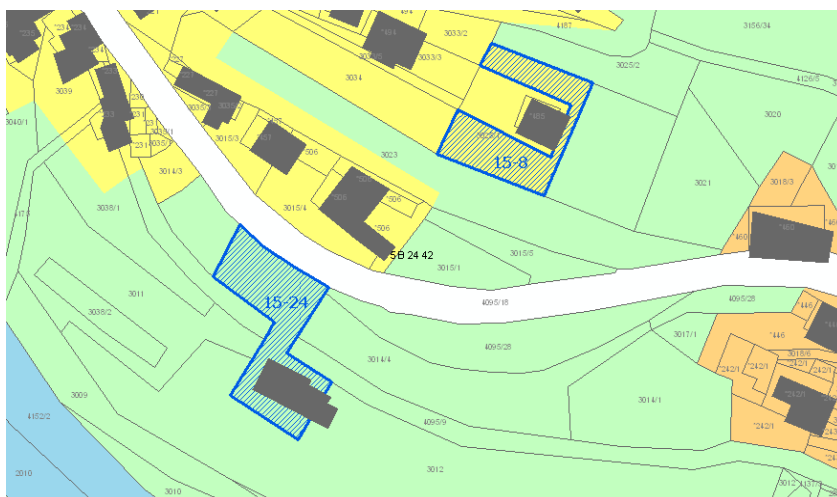
<i>A1 – Osnovni podatki o zemljišču</i>			
	št. TTN lista B2442	oznaka prejete vloge	RPE-zap.št. 15-24
<i>naselje</i>	Plave		
<i>k.o., parcelne številke</i> (*=parcela je znotraj območja, <i>p=pot</i>)	Deskle 3014/4-del, 4095/9-del, 4095/28-del, 3011-del, 3012-del		
<i>raba zemljišča</i> - <i>planska</i> (K1, K2, G,...) - <i>dejanska</i> (travnik, pašnik,...) - <i>kategorija</i> (CORINE LANDCOVER)	S Stavbišče s funkcionalnim zemljiščem		
<i>predlog velikosti posega (ha)</i>	0,11		
<i>A2 – Podatki o pobudi</i>			
<i>lastništvo (ni preverjeno!)</i>			
<i>pobudnik spremembe plana</i>	S- Občina Kanal ob Soči		
<i>želeni namen prostora</i>	Iz S v K2- renaturacija		
<i>A3 – Stališče iz vidika poselitve</i>			
<i>zakonska podlaga</i>			
<i>predvideni načini urejanja</i> <i>urbanističnih/ ruralnih</i> <i>parametrov posega</i>	PIP Predmetno stavbno zemljišče leži v odprtem prostoru kulturne krajine, s stavbami. Gradnje novejšega izvora nimajo utemeljitve z avtohtono lokacijo in predstavljajo fenomen razpršene gradnje, kar iz vidika aktualnih zakonskih izhodišč, ob upoštevanju strokovnih podlag, ni sprejemljivo. Zato se, kot ukrep uskladitve dejanskega stanja prostorskega akta z OPN po novi zakonodaji (Pravilnik o vsebini, obliki in načinu priprave občinskega prostorskega načrta ter pogojih za določitev območij sanacij razpršene gradnje in območij za razvoj in širitev naselij, UL št. 99/2007 z dne 30.10.2007 in Izvajanje določb ZPNačrt – 5. Priporočila in pojasnila MOP 11.7.2008) zemljišče renaturira v izvorno namensko rabo (K2), stavbam pa se ohranja fundus.		
<i>obrazložitev</i> <i>kmetijskih/ gozdarskih parametrov</i> <i>posega, pedološki ogled zemljišča</i>			
<i>Velikost sprejemljivega posega</i>	0,11		
<i>Opredeljena namenska raba</i>	K2		
<i>priloge</i>	- Izsek iz veljavnega prostorskega akta - Izsek iz dopoljenega osnutka OPN		
<i>opomba</i>			



Slika 1: DOF (prikaz stanja) s prikazom prejete pobude



Slika 2: Veljavni plan (Spremembe in dopolnitve prostorskih sestavin dolgoročnega plana občine Nova Gorica za obdobje 1986-2000, dopolnjenega 2004) s prikazom poselitvenih enot (glej strokovne podlage – tematske analize, karta B) in dejansko rabo – GERK



Slika 3: OPN s prikazom opredeljene pobude

OBRAZLOŽITEV POSEGA V PROSTOR

<i>A1 – Osnovni podatki o zemljišču</i>			
	št. TTN lista B2431	oznaka prejete vloge	RPE-zap.št. 15-25
<i>naselje</i>	Plave		
<i>k.o., parcelne številke</i> (*=parcela je znotraj območja, p=pot)	Plave 1057/1, 1054-del, 1046/5-del, 1061, 1062, 1063, 1975/1-del, 1975/3-del, 1053, 1052, 1046/4-del, 1064-del, 1053,1065/1-del, 1957/4-del, 1050/2-del		
<i>raba zemljišča</i> - planska (K1, K2, G,...) - dejanska (travnik, pašnik,...) - kategorija (CORINE LANDCOVER)	K2 Stavbišče s funkcionalnim zemljiščem		
<i>predlog velikosti posega (ha)</i>	0,13		
<i>A2 – Podatki o pobudi</i>			
<i>lastništvo (ni preverjeno!)</i>			
<i>pobudnik spremembe plana</i>	S- Občina Kanal ob Soči		
<i>želeni namen prostora</i>	Iz K2 v A popr		
<i>A3 – Stališče iz vidika poselitve</i>			
<i>zakonska podlaga</i>			
<i>predvideni načini urejanja</i>	PIP		
<i>obrazložitev urbanističnih/ ruralnih parametrov posega</i>	Na podlagi razvojne analize, v kateri so preverjeni razpoložljivi arhivski viri (franciscejski kataster, geodetski načrt objektov pred I. 1970- izpisi v prilogi) in terenskega ogleda je ugotovljeno, da gre za izvorno lokacijo poselitvene enote- enoto osamele domačije. Domačija je element avtohtonega območja razpršene poselitve. Zato se obstoječ specifičen prostorski akt Občine Kanal ob Soči, v katerem so imele praktično vse izvorne poselitvene enote na ravni avtohtonih osamelih domačij in zaselkov opredeljeno kmetijsko zemljišče, v OPN popravi - danes po veljavnem planu kmetijsko zemljišče (stavb in funkcionalno zemljišče) te izvorne enote se kot popravek obstoječega plana prerazvrsti v območje stavbnih zemljišč avtohtone poselitvene enote (A).		
<i>obrazložitev kmetijskih/ gozdarskih parametrov posega, pedološki ogled zemljišča</i>			
<i>Velikost sprejemljivega posega</i>	0,13		
<i>Opredeljena namenska raba</i>	A popr		
<i>priloge</i>	- Izsek iz veljavnega prostorskega akta - Izsek iz dopolnjenega osnutka OPN		
<i>opomba</i>			



Slika 1: DOF (prikaz stanja) s prikazom prejete pobude



Slika 2: Veljavni plan (Spremembe in dopolnitve prostorskih sestavin dolgoročnega plana občine Nova Gorica za obdobje 1986-2000, dopolnjenega 2004) s prikazom poselitvenih enot (glej strokovne podlage – tematske analize, karta B) in dejansko rabo – GERK



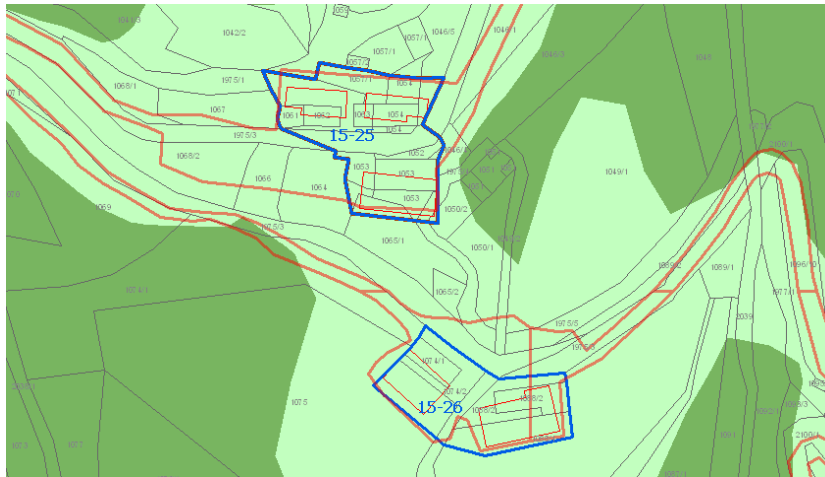
Slika 3: OPN s prikazom opredeljene pobude

OBRAZLOŽITEV POSEGA V PROSTOR

<i>A1 – Osnovni podatki o zemljišču</i>			
	št. TTN lista B2441	oznaka prejete vloge	RPE-zap.št. 15-26
<i>naselje</i>	Plave		
<i>k.o., parcelne številke</i> <i>(*=parcela je znotraj območja,</i> <i>p=pot)</i>	Plave 1074/1, 1074/2, 1088/2, 1975-del, 1975/6-del, 1088/1-del		
<i>raba zemljišča</i> - <i>planska (K1, K2, G,...)</i> - <i>dejanska (travnik, pašnik,...)</i> - <i>kategorija (CORINE</i> <i>LANDCOVER)</i>	K2 Stavbišče s funkcionalnim zemljiščem		
<i>predlog velikosti posega (ha)</i>	0,11		
<i>A2 – Podatki o pobudi</i>			
<i>lastništvo (ni preverjeno!)</i>			
<i>pobudnik spremembe plana</i>	S- Občina Kanal ob Soči		
<i>želeni namen prostora</i>	Iz K2 v A popr		
<i>A3 – Stališče iz vidika poselitve</i>			
<i>zakonska podlaga</i>			
<i>predvideni načini urejanja</i> <i>obrazložitev</i> <i>urbanističnih/ ruralnih</i> <i>parametrov posega</i>	PIP Na podlagi razvojne analize, v kateri so preverjeni razpoložljivi arhivski viri (franciscejski kataster, geodetski načrt objektov pred l. 1970- izpisi v prilogi) in terenskega ogleda je ugotovljeno, da gre za izvorno lokacijo poselitvene enote- enoto osamele domačije. Domačija je element avtohtonega območja razpršene poselitve. Zato se obstoječ specifičen prostorski akt Občine Kanal ob Soči, v katerem so imele praktično vse izvorne poselitvene enote na ravni avtohtonih osamelih domačij in zaselkov opredeljeno kmetijsko zemljišče, v OPN popravi - danes po veljavnem planu kmetijsko zemljišče (stavb in funkcionalno zemljišče) te izvorne enote se kot popravek obstoječega plana prerazvrsti v območje stavbnih zemljišč avtohtone poselitvene enote (A).		
<i>obrazložitev</i> <i>kmetijskih/ gozdarskih parametrov</i> <i>posega, pedološki ogled zemljišča</i>			
<i>Velikost sprejemljivega posega</i>	0,11		
<i>Opredeljena namenska raba</i>	A popr.		
<i>priloge</i>	- Izsek iz veljavnega prostorskega akta - Izsek iz dopoljenega osnutka OPN		
<i>opomba</i>			



Slika 1: DOF (prikaz stanja) s prikazom prejete pobude



Slika 2: Veljavni plan (Spremembe in dopolnitve prostorskih sestavin dolgoročnega plana občine Nova Gorica za obdobje 1986-2000, dopolnjenega 2004) s prikazom poselitvenih enot (glej strokovne podlage – tematske analize, karta B) in dejansko rabo – GERK



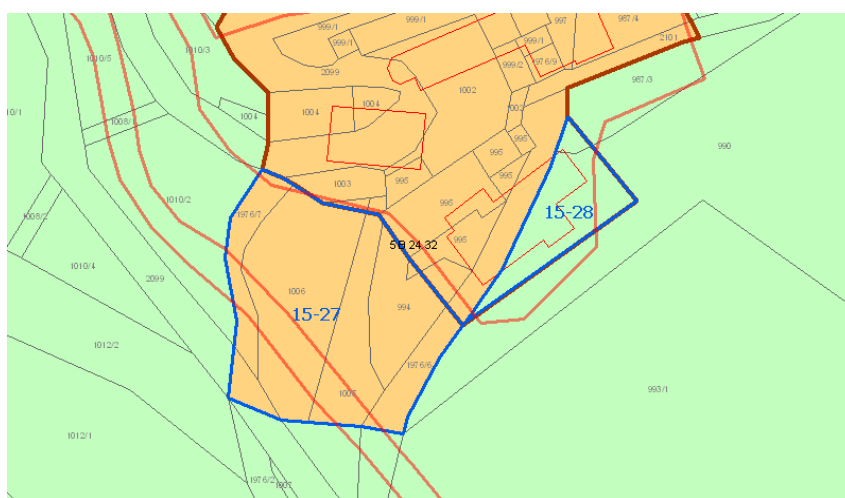
Slika 3: OPN s prikazom opredeljene pobude

OBRAZLOŽITEV POSEGA V PROSTOR

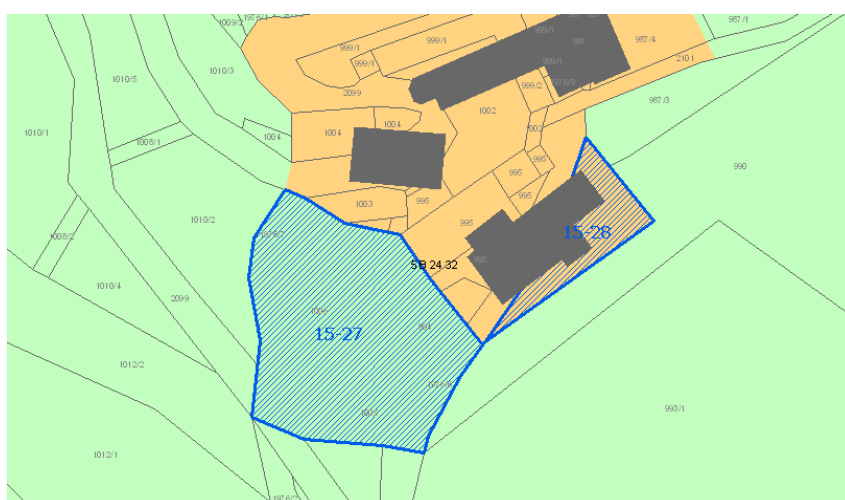
<i>A1 – Osnovni podatki o zemljišču</i>			
	št. TTN lista B2432	oznaka prejete vloge	RPE-zap.št. 15-27
<i>naselje</i>	Plave		
<i>k.o., parcelne številke</i> (*=parcela je znotraj območja, p=pot)	Plave 1976/7, 1006, 1005-del, 994-del, 1976/6-del, 2099-del, 995-del		
<i>raba zemljišča</i> - <i>planska (K1, K2, G,...)</i> - <i>dejanska (travnik, pašnik,...)</i> - <i>kategorija (CORINE LANDCOVER)</i>	S Gozd, travnik		
<i>predlog velikosti posega (ha)</i>	0,12		
<i>A2 – Podatki o pobudi</i>			
<i>lastništvo (ni preverjeno!)</i>			
<i>pobudnik spremembe plana</i>	S- Občina Kanal ob Soči		
<i>želeni namen prostora</i>	Iz S v K2- renaturacija		
<i>A3 – Stališče iz vidika poselitve</i>			
<i>zakonska podlaga</i>			
<i>predvideni načini urejanja</i>	PIP		
<i>obrazložitev urbanističnih/ ruralnih parametrov posega</i>	Ker je zemljišče del ambienta meje poselitvene enote, vendar ne spada v njeno razvojno območje, je renaturacija iz stavbnega v izvorno rabo, torej v območje kmetijskih zemljišč, smiselna in potrebna.		
<i>obrazložitev kmetijskih/ gozdarskih parametrov posega, pedološki ogled zemljišča</i>			
<i>Velikost sprejemljivega posega</i>	0,12		
<i>Opremljena namenska raba</i>	K2		
<i>priloge</i>	- Izsek iz veljavnega prostorskega akta - Izsek iz dopoljenega osnutka OPN		
<i>opomba</i>			



Slika 1: DOF (prikaz stanja) s prikazom prejete pobude



Slika 2: Veljavni plan (Spremembe in dopolitve prostorskih sestavin dolgoročnega plana občine Nova Gorica za obdobje 1986-2000, dopolnjenega 2004) s prikazom poselitvenih enot (glej strokovne podlage – tematske analize, karta B) in dejansko rabo – GERK



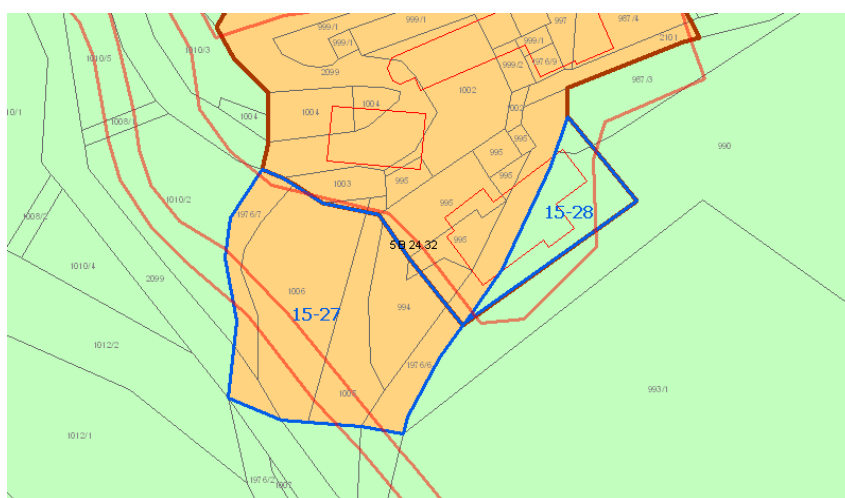
Slika 3: OPN s prikazom opredeljene pobude

OBRAZLOŽITEV POSEGA V PROSTOR

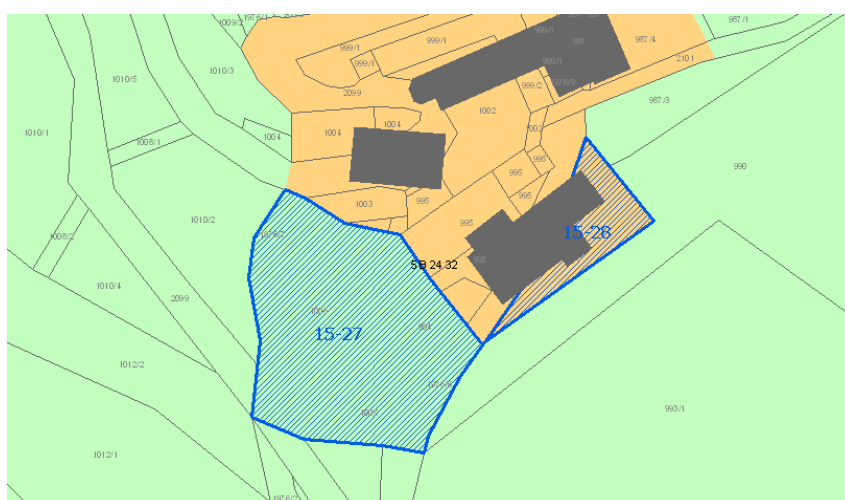
<i>A1 – Osnovni podatki o zemljišču</i>			
	št. TTN lista B2432	oznaka prejete vloge	RPE-zap.št. 15-28
<i>naselje</i>	Plave		
<i>k.o., parcelne številke</i> <i>(*=parcela je znotraj območja,</i> <i>p=pot)</i>	Plave 990-del, 987/3-del		
<i>raba zemljišča</i> - <i>planska (K1, K2, G,...)</i> - <i>dejanska (travniki, pašniki,...)</i> - <i>kategorija (CORINE</i> <i>LANDCOVER)</i>	K1 Stavbišče s funkcionalnim zemljiščem		
<i>predlog velikosti posega (ha)</i>	0,03		
<i>A2 – Podatki o pobudi</i>			
<i>lastništvo (ni preverjeno!)</i>			
<i>pobudnik spremembe plana</i>	S- Občina Kanal ob Soči		
<i>želeni namen prostora</i>	Iz K1 v A up- uskladitev plana		
<i>A3 – Stališče iz vidika poselitve</i>			
<i>zakonska podlaga</i>			
<i>predvideni načini urejanja</i>	PIP		
<i>obrazložitev</i> <i>urbanističnih/ ruralnih</i> <i>parametrov posega</i>	Zemljišče spada v območje obstoječe poselitvene enote in hkrati obstoječe stavbne strukture. V kontekstu revidiranja OPN je ozek pas zemljišč smiselno prerazvrstiti v območje stavbnih zemljišč.		
<i>obrazložitev</i> <i>kmetijskih/ gozdarskih parametrov</i> <i>posega, pedološki ogled zemljišča</i>			
<i>Velikost sprejemljivega posega</i>	0,03		
<i>Opremljena namenska raba</i>	A up		
<i>priloge</i>	- Izsek iz veljavnega prostorskega akta - Izsek iz dopolnjenega osnutka OPN		
<i>opomba</i>			



Slika 1: DOF (prikaz stanja) s prikazom prejete pobude



Slika 2: Veljavni plan (Spremembe in dopolnitve prostorskih sestavin dolgoročnega plana občine Nova Gorica za obdobje 1986-2000, dopolnjenega 2004) s prikazom poselitvenih enot (glej strokovne podlage – tematske analize, karta B) in dejansko rabo – GERK



Slika 3: OPN s prikazom opredeljene pobude

OBRAZLOŽITEV POSEGA V PROSTOR

<i>A1 – Osnovni podatki o zemljišču</i>			
	št. TTN lista B2442	oznaka prejete vloge	RPE-zap.št. 15-29
<i>naselje</i>	Plave		
<i>k.o., parcelne številke</i> (*=parcela je znotraj območja, p=pot)	Plave 25/1, 25/2, 28/2, 15, 16		
<i>raba zemljišča</i> - <i>planska (K1, K2, G,...)</i> - <i>dejanska (travnik, pašnik,...)</i> - <i>kategorija (CORINE LANDCOVER)</i>	K2 Stavbišče s funkcionalnim zemljiščem		
<i>predlog velikosti posega (ha)</i>	0,12		

<i>A2 – Podatki o pobudi</i>	
<i>lastništvo (ni preverjeno!)</i>	
<i>pobudnik spremembe plana</i>	S- Občina Kanal ob Soči
<i>želeni namen prostora</i>	Iz K2 v SK up- uskladitev plana

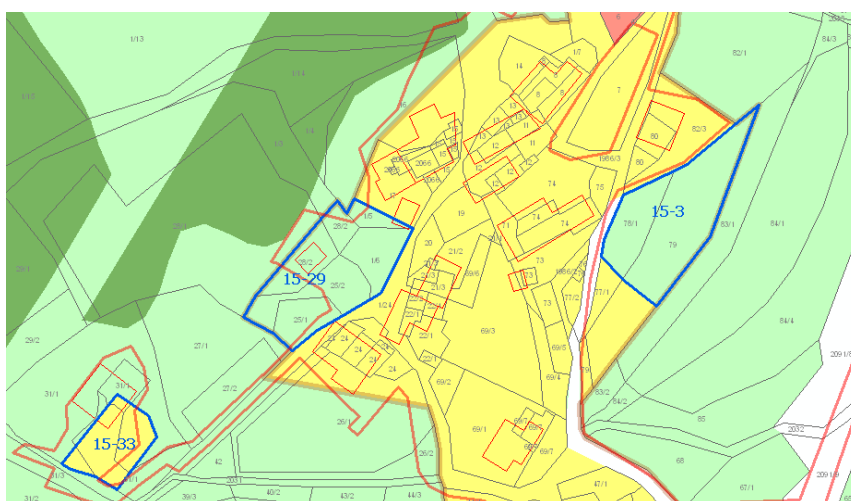
<i>A3 – Stališče iz vidika poselitve</i>	
<i>zakonska podlaga</i>	
<i>predvideni načini urejanja</i>	PIP
<i>obrazložitev urbanističnih/ ruralnih parametrov posega</i>	Zemljišče spada v območje obstoječe poselitvene enote in hkrati obstoječe stavbne strukture. V kontekstu revidiranja OPN je ozek pas zemljišč smiselno prerazvrstiti v območje stavbnih zemljišč.
<i>obrazložitev kmetijskih/ gozdarskih parametrov posega, pedološki ogled zemljišča</i>	
<i>Velikost sprejemljivega posega</i>	0,12
<i>Opredeljena namenska raba</i>	SK up



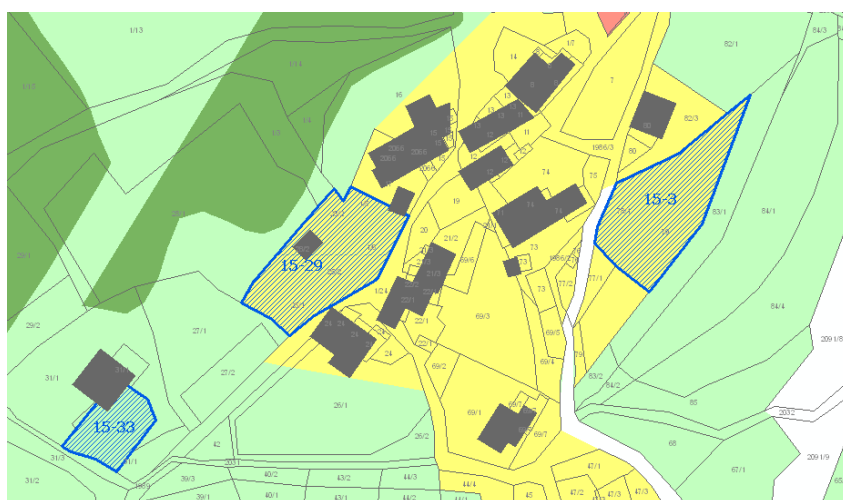
<i>priloge</i>	- Izsek iz veljavnega prostorskega akta - Izsek iz dopoljenega osnutka OPN
<i>opomba</i>	



Slika 1: DOF (prikaz stanja) s prikazom prejete pobude



Slika 2: Veljavni plan (Spremembe in dopolnitve prostorskih sestavin dolgoročnega plana občine Nova Gorica za obdobje 1986-2000, dopolnjenega 2004) s prikazom poselitvenih enot (glej strokovne podlage – tematske analize, karta B) in dejansko rabo – GERK



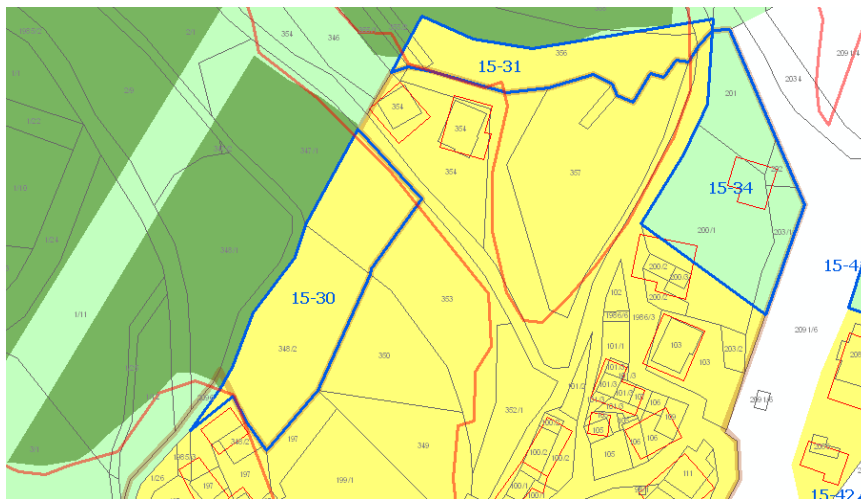
Slika 3: OPN s prikazom opredeljene pobude

OBRAZLOŽITEV POSEGA V PROSTOR

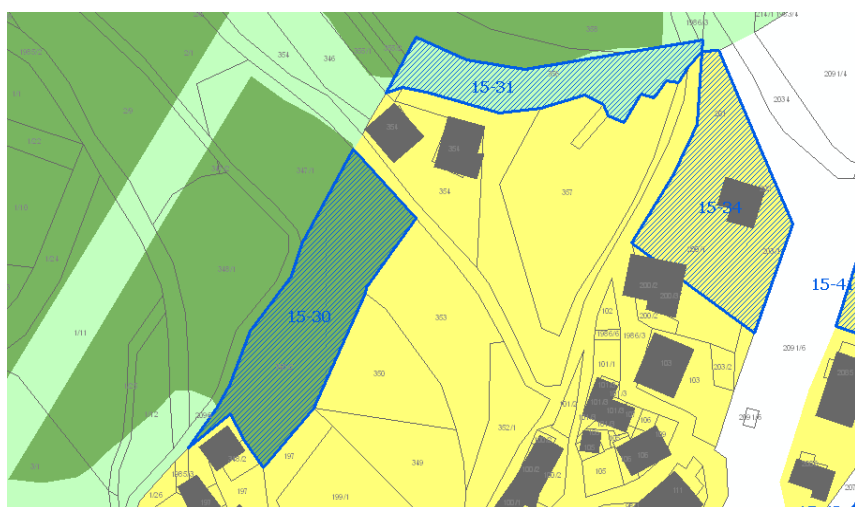
<i>A1 – Osnovni podatki o zemljišču</i>			
	št. TTN lista B2442	oznaka prejete vloge	RPE-zap.št. 15-30
<i>naselje</i>	Plave		
<i>k.o., parcelne številke</i> (*=parcela je znotraj območja, p=pot)	Plave 348/2-del, 347/1-del		
<i>raba zemljišča</i> - <i>planska</i> (K1, K2, G,...) - <i>dejanska</i> (travnik, pašnik,...) - <i>kategorija</i> (CORINE LANDCOVER)	S gozd		
<i>predlog velikosti posega (ha)</i>	0,18		
<i>A2 – Podatki o pobudi</i>			
<i>lastništvo (ni preverjeno!)</i>			
<i>pobudnik spremembe plana</i>	S- Občina Kanal ob Soči		
<i>želeni namen prostora</i>	Iz S v G- renaturacija		
<i>A3 – Stališče iz vidika poselitve</i>			
<i>zakonska podlaga</i>			
<i>predvideni načini urejanja</i>	PIP		
<i>obrazložitev urbanističnih/ ruralnih parametrov posega</i>	Ker je zemljišče del ambienta meje poselitvene enote Plave, vendar ne spada v njeno razvojno območje, je renaturacija iz stavbnega v izvorno rabo, torej v območje kmetijskih zemljišč, smiselna in potrebna.		
<i>obrazložitev kmetijskih/ gozdarskih parametrov posega, pedološki ogled zemljišča</i>			
<i>Velikost sprejemljivega posega</i>	0,18		
<i>Opredeljena namenska raba</i>	G		
<i>priloge</i>	- Izsek iz veljavnega prostorskega akta - Izsek iz dopoljenega osnutka OPN		
<i>opomba</i>			



Slika 1: DOF (prikaz stanja) s prikazom prejete pobude



Slika 2: Veljavni plan (Spremembe in dopolnitve prostorskih sestavin dolgoročnega plana občine Nova Gorica za obdobje 1986-2000, dopolnjenega 2004) s prikazom poselitvenih enot (glej strokovne podlage – tematske analize, karta B) in dejansko rabo – GERK



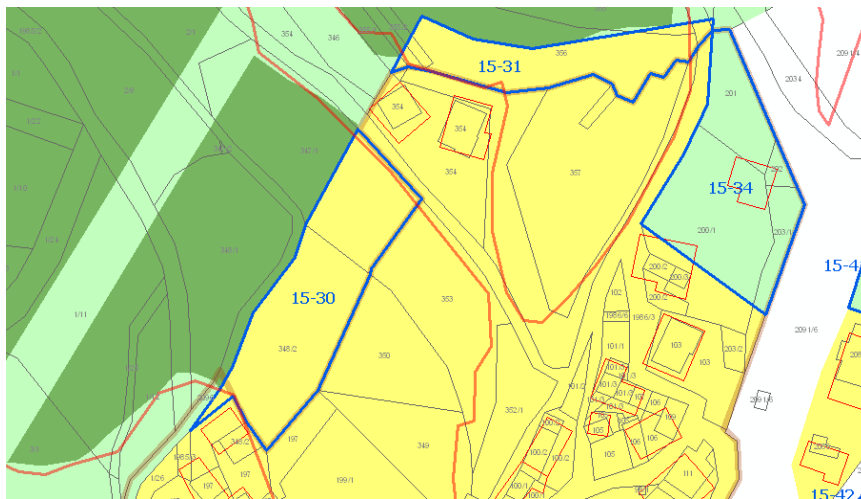
Slika 3: OPN s prikazom opredeljene pobude

OBRAZLOŽITEV POSEGA V PROSTOR

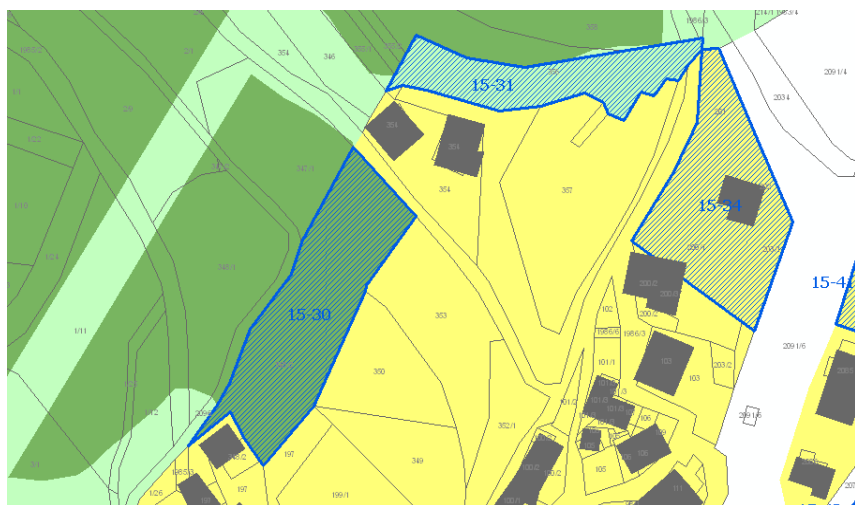
<i>A1 – Osnovni podatki o zemljišču</i>			
	št. TTN lista B2442	oznaka prejete vloge	RPE-zap.št. 15-31
<i>naselje</i>	Plave		
<i>k.o., parcelne številke</i> (*=parcela je znotraj območja, p=pot)	Plave 356-del, 358-del, 355/2-del, 3551/1-del, 1986/3-del		
<i>raba zemljišča</i> - <i>planska (K1, K2, G,...)</i> - <i>dejanska (travnik, pašnik,...)</i> - <i>kategorija (CORINE LANDCOVER)</i>	S Travnik, gozd		
<i>predlog velikosti posega (ha)</i>	0,10		
<i>A2 – Podatki o pobudi</i>			
<i>lastništvo (ni preverjeno!)</i>			
<i>pobudnik spremembe plana</i>	S- Občina Kanal ob Soči		
<i>želeni namen prostora</i>	Iz S v K2- renaturacija		
<i>A3 – Stališče iz vidika poselitve</i>			
<i>zakonska podlaga</i>			
<i>predvideni načini urejanja</i>	PIP		
<i>obrazložitev urbanističnih/ ruralnih parametrov posega</i>	Ker je zemljišče del ambienta meje poselitvene enote Plave, vendar ne spada v njeno razvojno območje, je renaturacija iz stavbnega v izvorno rabo, torej v območje kmetijskih zemljišč, smiselna in potrebna.		
<i>obrazložitev kmetijskih/ gozdarskih parametrov posega, pedološki ogled zemljišča</i>			
<i>Velikost sprejemljivega posega</i>	0,10		
<i>Opremljena namenska raba</i>	K2		
<i>priloge</i>	- Izsek iz veljavnega prostorskega akta - Izsek iz dopolnjenega osnutka OPN		
<i>opomba</i>			



Slika 1: DOF (prikaz stanja) s prikazom prejete pobude



Slika 2: Veljavni plan (Spremembe in dopolnitve prostorskih sestavin dolgoročnega plana občine Nova Gorica za obdobje 1986-2000, dopolnjenega 2004) s prikazom poselitvenih enot (glej strokovne podlage – tematske analize, karta B) in dejansko rabo – GERK



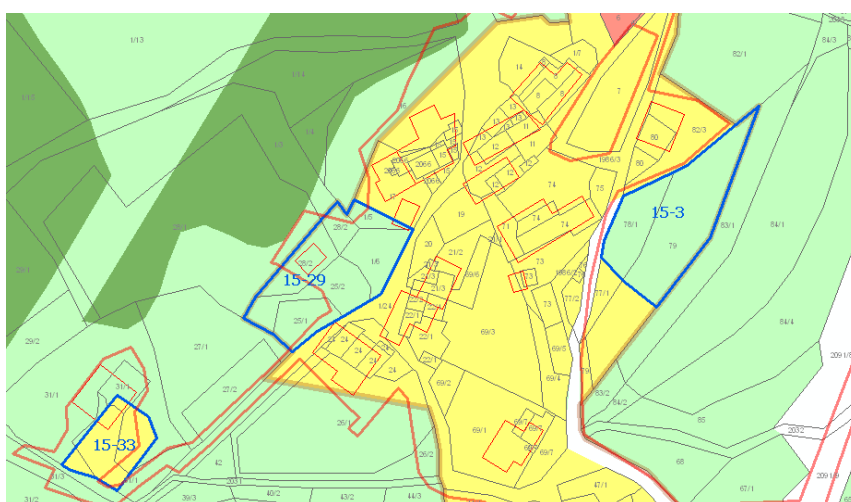
Slika 3: OPN s prikazom opredeljene pobude

OBRAZLOŽITEV POSEGA V PROSTOR

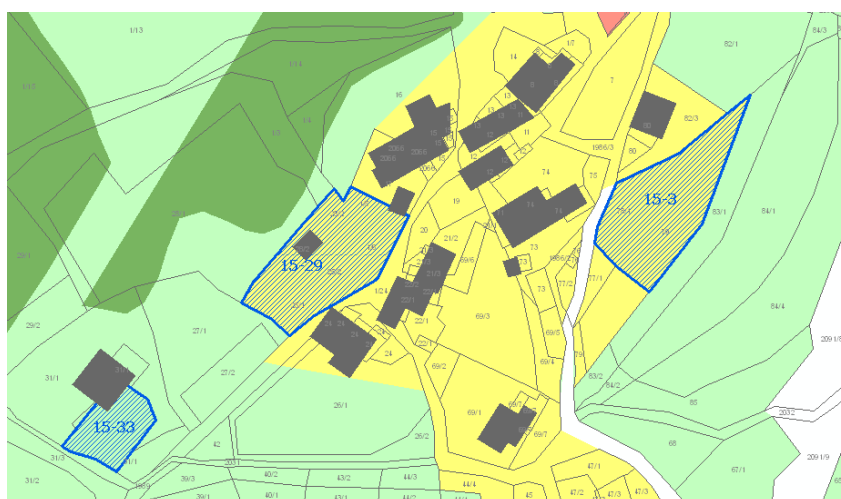
<i>A1 – Osnovni podatki o zemljišču</i>			
	št. TTN lista B2442	oznaka prejete vloge	RPE-zap.št. 15-33
<i>naselje</i>	Plave		
<i>k.o., parcelne številke (*=parcela je znotraj območja, p=pot)</i>	Plave 31/1-del		
<i>raba zemljišča</i> - <i>planska (K1, K2, G,...)</i> - <i>dejanska (travnik, pašnik,...)</i> - <i>kategorija (CORINE LANDCOVER)</i>	S Stavbišče s funkcionalnim zemljiščem		
<i>predlog velikosti posega (ha)</i>	0,04		
<i>A2 – Podatki o pobudi</i>			
<i>lastništvo (ni preverjeno!)</i>			
<i>pobudnik spremembe plana</i>	S- Občina Kanal ob Soči		
<i>želeni namen prostora</i>	Iz S v K2- renaturacija		
<i>A3 – Stališče iz vidika poselitve</i>			
<i>zakonska podlaga</i>			
<i>predvideni načini urejanja urbanističnih/ ruralnih parametrov posega</i>	PIP Predmetno stavbno zemljišče leži v odprtem prostoru kulturne krajine, s stavbami. Gradnje novejšega izvora nimajo utemeljitve z avtohtono lokacijo in predstavljajo fenomen razpršene gradnje, kar iz vidika aktualnih zakonskih izhodišč, ob upoštevanju strokovnih podlag, ni sprejemljivo. Zato se, kot ukrep uskladitve dejanskega stanja prostorskega akta z OPN po novi zakonodaji (Pravilnik o vsebini, obliki in načinu priprave občinskega prostorskega načrta ter pogojih za določitev območij sanacij razpršene gradnje in območij za razvoj in širitev naselij, UL št. 99/2007 z dne 30.10.2007 in Izvajanje določb ZPNačrt – 5. Priporočila in pojasnila MOP 11.7.2008) zemljišče renaturira v izvirno namensko rabo (K2), stavbam pa se ohranja fundus.		
<i>obrazložitev kmetijskih/ gozdarskih parametrov posega, pedološki ogled zemljišča</i>			
<i>Velikost sprejemljivega posega</i>	0,04		
<i>Opredeljena namenska raba</i>	K2		
<i>priloge</i>	- Izsek iz veljavnega prostorskega akta - Izsek iz dopoljenega osnutka OPN		
<i>opomba</i>			



Slika 1: DOF (prikaz stanja) s prikazom prejete pobude



Slika 2: Veljavni plan (Spremembe in dopolnitve prostorskih sestavin dolgoročnega plana občine Nova Gorica za obdobje 1986-2000, dopolnjenega 2004) s prikazom poselitvenih enot (glej strokovne podlage – tematske analize, karta B) in dejansko rabo – GERK



Slika 3: OPN s prikazom opredeljene pobude

OBRAZLOŽITEV POSEGA V PROSTOR

<i>A1 – Osnovni podatki o zemljišču</i>			
	št. TTN lista B2442	oznaka prejete vloge	RPE-zap.št. 15-34
<i>naselje</i>	Plave		
<i>k.o., parcelne številke</i> (*=parcela je znotraj območja, p=pot)	Plave 200/1-del, 201-del, 203/1, 202		
<i>raba zemljišča</i> - <i>planska (K1, K2, G,...)</i> - <i>dejanska (travnik, pašnik,...)</i> - <i>kategorija (CORINE LANDCOVER)</i>	K2 Stavbišče s funkcionalnim zemljiščem		
<i>predlog velikosti posega (ha)</i>	0,16		

<i>A2 – Podatki o pobudi</i>	
<i>lastništvo (ni preverjeno!)</i>	
<i>pobudnik spremembe plana</i>	S- Občina Kanal ob Soči
<i>želeni namen prostora</i>	Iz K2 v SK up- uskladitev plana

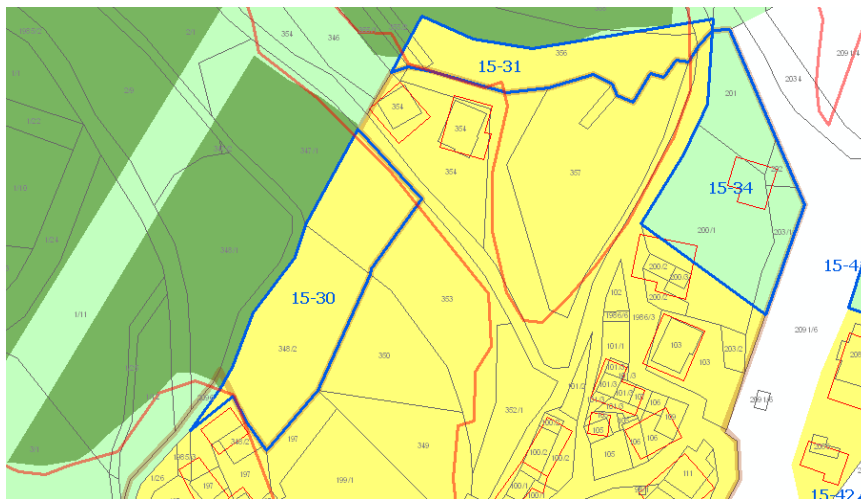
<i>A3 – Stališče iz vidika poselitve</i>	
<i>zakonska podlaga</i>	
<i>predvideni načini urejanja</i>	PIP
<i>obrazložitev urbanističnih/ ruralnih parametrov posega</i>	Zemljišče spada v območje obstoječe poselitvene enote in hkrati obstoječe stavbne strukture. V kontekstu revidiranja OPN je zemljišče smiselno prerazvrstiti v območje stavbnih zemljišč.
<i>obrazložitev kmetijskih/ gozdarskih parametrov posega, pedološki ogled zemljišča</i>	
<i>Velikost sprejemljivega posega</i>	0,16
<i>Opredeljena namenska raba</i>	SK up



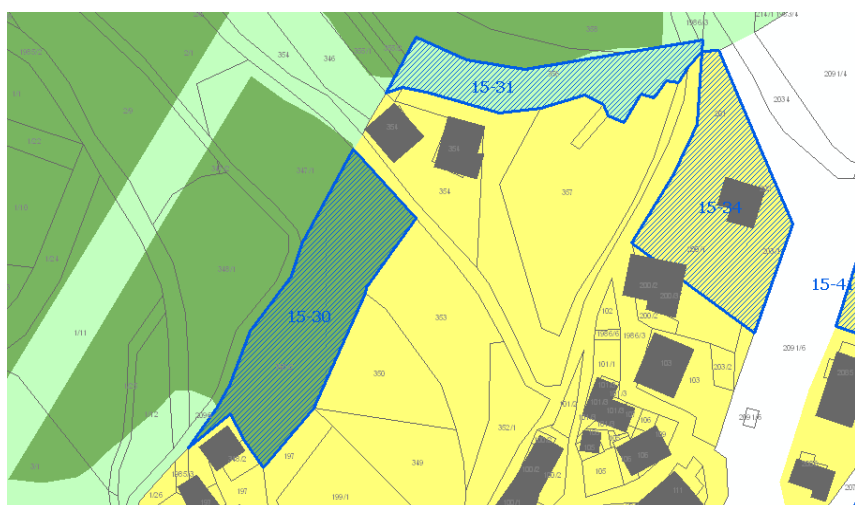
<i>priloge</i>	- Izsek iz veljavnega prostorskega akta - Izsek iz dopolnjenega osnutka OPN
<i>opomba</i>	



Slika 1: DOF (prikaz stanja) s prikazom prejete pobude



Slika 2: Veljavni plan (Spremembe in dopolnitve prostorskih sestavin dolgoročnega plana občine Nova Gorica za obdobje 1986-2000, dopolnjenega 2004) s prikazom poselitvenih enot (glej strokovne podlage – tematske analize, karta B) in dejansko rabo – GERK



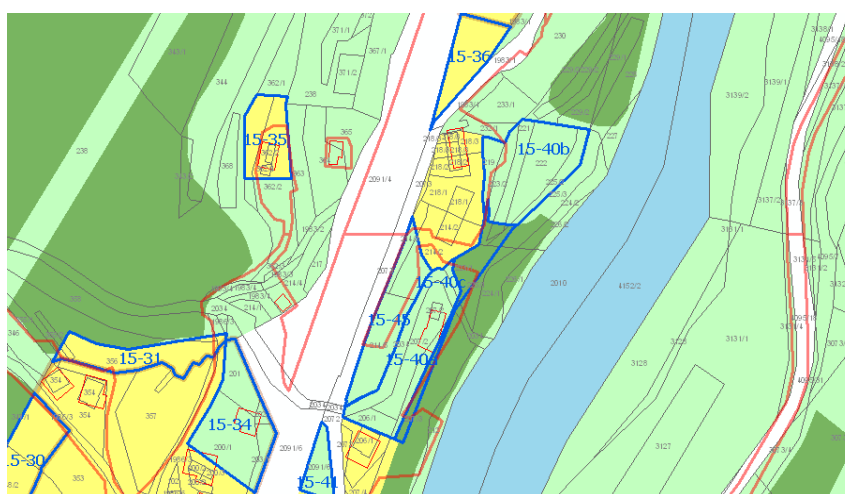
Slika 3: OPN s prikazom opredeljene pobude

OBRAZLOŽITEV POSEGA V PROSTOR

<i>A1 – Osnovni podatki o zemljišču</i>			
	št. TTN lista B2442	oznaka prejete vloge	RPE-zap.št. 15-35
<i>naselje</i>	Plave		
<i>k.o., parcelne številke</i> <i>(*=parcela je znotraj območja,</i> <i>p=pot)</i>	Plave 362/1-del, 362/2-del, 362/4		
<i>raba zemljišča</i> - <i>planska (K1, K2, G,...)</i> - <i>dejanska (travnik, pašnik,...)</i> - <i>kategorija (CORINE</i> <i>LANDCOVER)</i>	S Stavbišče s funkcionalnim zemljiščem		
<i>predlog velikosti posega (ha)</i>	0,08		
<i>A2 – Podatki o pobudi</i>			
<i>lastništvo (ni preverjeno!)</i>			
<i>pobudnik spremembe plana</i>	S- Občina Kanal ob Soči		
<i>želeni namen prostora</i>	Iz S v K2- renaturacija		
<i>A3 – Stališče iz vidika poselitve</i>			
<i>zakonska podlaga</i>			
<i>predvideni načini urejanja</i> <i>urbanističnih/ ruralnih</i> <i>parametrov posega</i>	PIP Predmetno stavbno zemljišče leži v odprtem prostoru kulturne krajine, s stavbami. Gradnje novejšega izvora nimajo utemeljitve z avtohtono lokacijo in predstavljajo fenomen razpršene gradnje, kar z vidika aktualnih zakonskih izhodišč, ob upoštevanju strokovnih podlag, ni sprejemljivo. Zato se, kot ukrep uskladitve dejanskega stanja prostorskega akta z OPN po novi zakonodaji (Pravilnik o vsebini, obliki in načinu priprave občinskega prostorskega načrta ter pogojih za določitev območij sanacij razpršene gradnje in območij za razvoj in širitev naselij, UL št. 99/2007 z dne 30.10.2007 in Izvajanje določb ZPNačrt – 5. priporočila in pojasnila MOP 11.7.2008) zemljišče renaturira v izvorno namensko rabo (K2), stavbam pa se ohranja fundus.		
<i>obrazložitev</i> <i>kmetijskih/ gozdarskih parametrov</i> <i>posega, pedološki ogled zemljišča</i>			
<i>Velikost sprejemljivega posega</i>	0,08		
<i>Opredeljena namenska raba</i>	K2		
<i>priloge</i>	- Izsek iz veljavnega prostorskega akta - Izsek iz dopoljenega osnutka OPN		
<i>opomba</i>			



Slika 1: DOF (prikaz stanja) s prikazom prejete pobude



Slika 2: Veljavni plan (Spremembe in dopolnitve prostorskih sestavin dolgoročnega plana občine Nova Gorica za obdobje 1986-2000, dopolnjenega 2004) s prikazom poselitvenih enot (glej strokovne podlage – tematske analize, karta B) in dejansko rabo – GERK



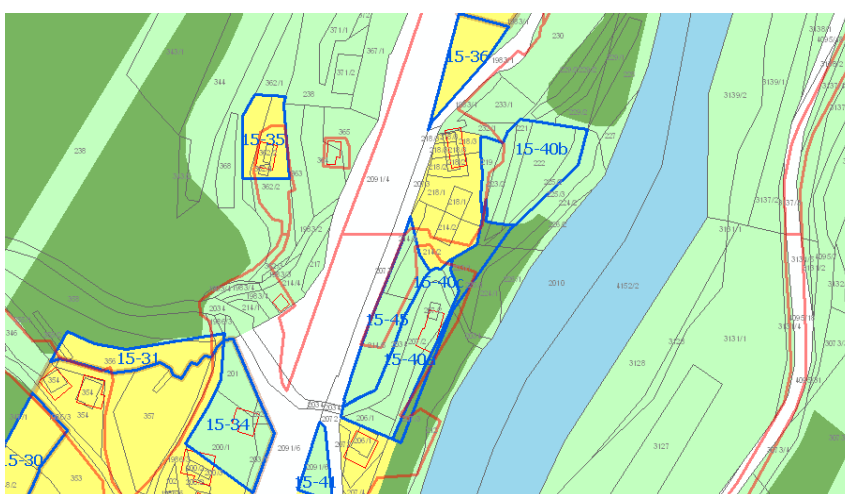
Slika 3: OPN s prikazom opredeljene pobude

OBRAZLOŽITEV POSEGA V PROSTOR

<i>A1 – Osnovni podatki o zemljišču</i>			
	št. TTN lista B2442	oznaka prejete vloge	RPE-zap.št. 15-36
<i>naselje</i>	Plave		
<i>k.o., parcelne številke</i> (*=parcela je znotraj območja, p=pot)	Plave 2091/4-del		
<i>raba zemljišča</i> - planska (K1, K2, G,...) - dejanska (travniki, pašniki,...) - kategorija (CORINE LANDCOVER)	S Obcestna vegetacija		
<i>predlog velikosti posega (ha)</i>	0,08		
<i>A2 – Podatki o pobudi</i>			
<i>lastništvo (ni preverjeno!)</i>			
<i>pobudnik spremembe plana</i>	S- Občina Kanal ob Soči		
<i>želeni namen prostora</i>	Iz S v K2- renaturacija		
<i>A3 – Stališče iz vidika poselitve</i>			
<i>zakonska podlaga</i>			
<i>predvideni načini urejanja</i>	PIP		
<i>obrazložitev urbanističnih/ ruralnih parametrov posega</i>	Ker je zemljišče del ambienta meje poselitvene enote Plave, vendar ne spada v njeno razvojno območje, je renaturacija iz stavbnega v izvorno rabo, torej v območje kmetijskih zemljišč, smiselna in potrebna.		
<i>obrazložitev kmetijskih/ gozdarskih parametrov posega, pedološki ogled zemljišča</i>			
<i>Velikost sprejemljivega posega</i>	0,08		
<i>Opremljena namenska raba</i>	K2		
<i>priloge</i>	- Izsek iz veljavnega prostorskega akta - Izsek iz dopoljenega osnutka OPN		
<i>opomba</i>			



Slika 1: DOF (prikaz stanja) s prikazom prejete pobude



Slika 2: Veljavni plan (Spremembe in dopolnitve prostorskih sestavin dolgoročnega plana občine Nova Gorica za obdobje 1986-2000, dopolnjenega 2004) s prikazom poselitvenih enot (glej strokovne podlage – tematske analize, karta B) in dejansko rabo – GERK



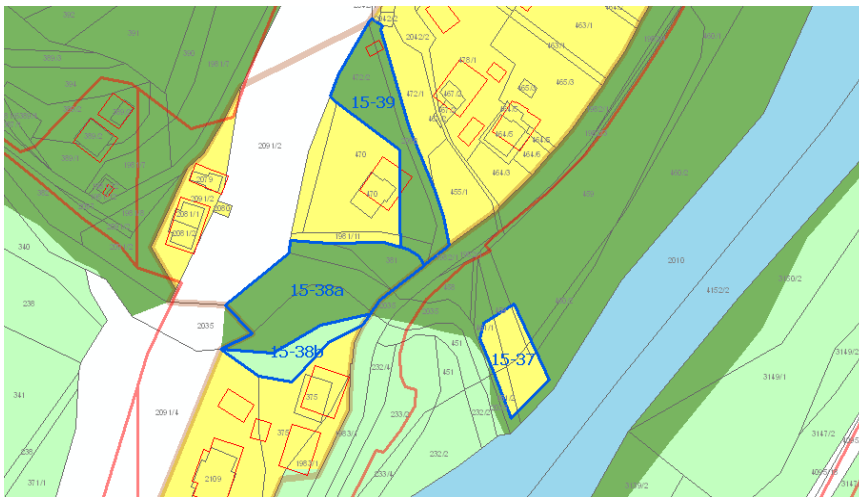
Slika 3: OPN s prikazom opredeljene pobude

OBRAZLOŽITEV POSEGA V PROSTOR

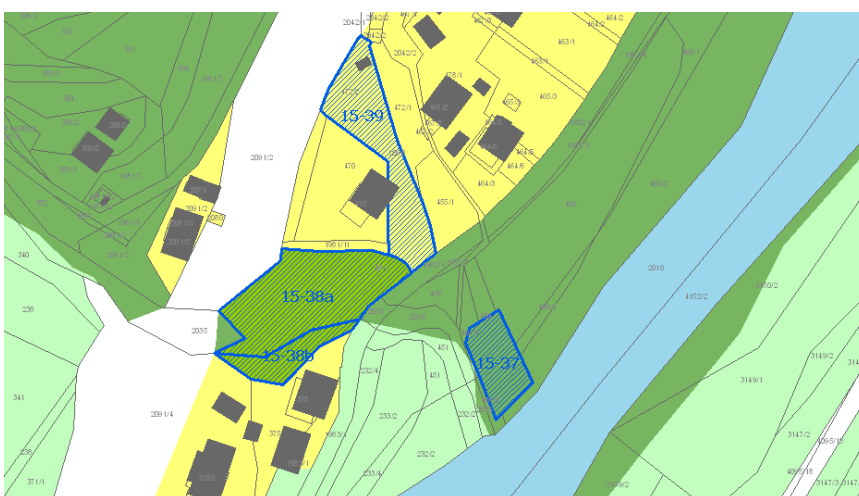
<i>A1 – Osnovni podatki o zemljišču</i>			
	št. TTN lista B2442	oznaka prejete vloge	RPE-zap.št. 15-37
<i>naselje</i>	Plave		
<i>k.o., parcelne številke</i> (*=parcela je znotraj območja, p=pot)	Plave 461/1-del, 459-del, 460/2-del, 461/2-del		
<i>raba zemljišča</i> - <i>planska</i> (K1, K2, G,...) - <i>dejanska</i> (travnik, pašnik,...) - <i>kategorija</i> (CORINE LANDCOVER)	S gozd		
<i>predlog velikosti posega (ha)</i>	0,05		
<i>A2 – Podatki o pobudi</i>			
<i>lastništvo (ni preverjeno!)</i>			
<i>pobudnik spremembe plana</i>	S- Občina Kanal ob Soči		
<i>želeni namen prostora</i>	Iz S v G- renaturacija		
<i>A3 – Stališče iz vidika poselitve</i>			
<i>zakonska podlaga</i>			
<i>predvideni načini urejanja</i>	PIP		
<i>obrazložitev urbanističnih/ ruralnih parametrov posega</i>	Ker je zemljišče del odprtega prostora kulturne krajine in ne spada v razvojno območje katere od poselitvenih enot, je renaturacija iz stavbnega v izvorno rabo, torej v območje gozdnih zemljišč, smiselna in potrebna .		
<i>obrazložitev kmetijskih/ gozdarskih parametrov posega, pedološki ogled zemljišča</i>			
<i>Velikost sprejemljivega posega</i>	0,05		
<i>Opremljena namenska raba</i>	KG		
<i>priloge</i>	- Izsek iz veljavnega prostorskega akta - Izsek iz dopoljenega osnutka OPN		
<i>opomba</i>			



Slika 1: DOF (prikaz stanja) s prikazom prejete pobude



Slika 2: Veljavni plan (Spremembe in dopolnitve prostorskih sestavin dolgoročnega plana občine Nova Gorica za obdobje 1986-2000, dopolnjenega 2004) s prikazom poselitvenih enot (glej strokovne podlage – tematske analize, karta B) in dejansko rabo – GERK



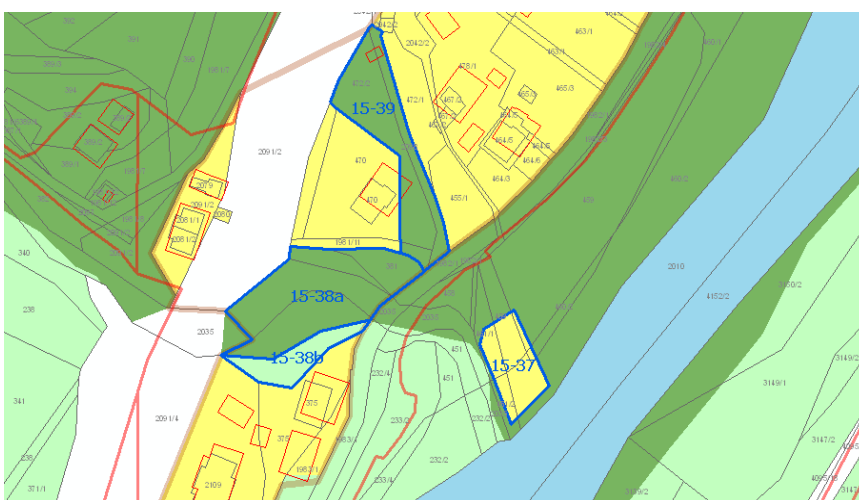
Slika 3: OPN s prikazom opredeljene pobude

OBRAZLOŽITEV POSEGA V PROSTOR

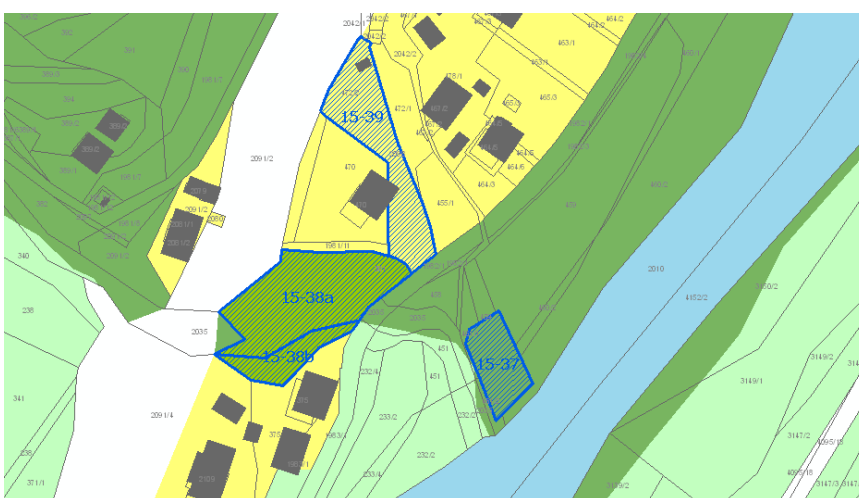
<i>A1 – Osnovni podatki o zemljišču</i>			
	št. TTN lista B2442	oznaka prejete vloge -	RPE-zap.št. 15-38 a, b
<i>naselje</i>	Plave		
<i>k.o., parcelne številke</i> <i>(*=parcela je znotraj območja,</i> <i>p=pot)</i>	Plave 15-38a: 381, 2091/2-del, 2035-del, 2091/4-del 15-38b: 2091/4-del		
<i>raba zemljišča</i> - <i>planska (K1, K2, G,...)</i> - <i>dejanska (travnik, pašnik,...)</i> - <i>kategorija (CORINE</i> <i>LANDCOVER)</i>	15-38a: G 15-38b: K2		
<i>predlog velikosti posega (ha)</i>	15-38a: 0,15 15-38b: 0,03		
<i>A2 – Podatki o pobudi</i>			
<i>lastništvo (ni preverjeno!)</i>			
<i>pobudnik spremembe plana</i>	S- Občina Kanal ob Soči		
<i>želeni namen prostora</i>	15-38a: Iz G v ZD 15-38b: Iz K2 v ZD		
<i>A3 – Stališče iz vidika poselitve</i>			
<i>zakonska podlaga</i>			
<i>predvideni načini urejanja</i> <i>obrazložitev</i> <i>urbanističnih/ ruralnih</i> <i>parametrov posega</i>	PIP Na podlagi ugotovitev v strokovnih podlagah geomorfološke razmere (velik nagib terena) ne dopuščajo gradenj stavb. Zato se zemljišče opredeli kot zelena urbana površina.		
<i>obrazložitev</i> <i>kmetijskih/ gozdarskih parametrov</i> <i>posega, pedološki ogled zemljišča</i>			
<i>Velikost sprejemljivega posega</i>	0,18		
<i>Opredeljena namenska raba</i>	ZD		
<i>priloge</i>	- Izsek iz veljavnega prostorskega akta - Izsek iz dopolnjenega osnutka OPN		
<i>opomba</i>			



Slika 1: DOF (prikaz stanja) s prikazom prejete pobude



Slika 2: Veljavni plan (Spremembe in dopolnitve prostorskih sestavin dolgoročnega plana občine Nova Gorica za obdobje 1986-2000, dopolnjenega 2004) s prikazom poselitvenih enot (glej strokovne podlage – tematske analize, karta B) in dejansko rabo – GERK



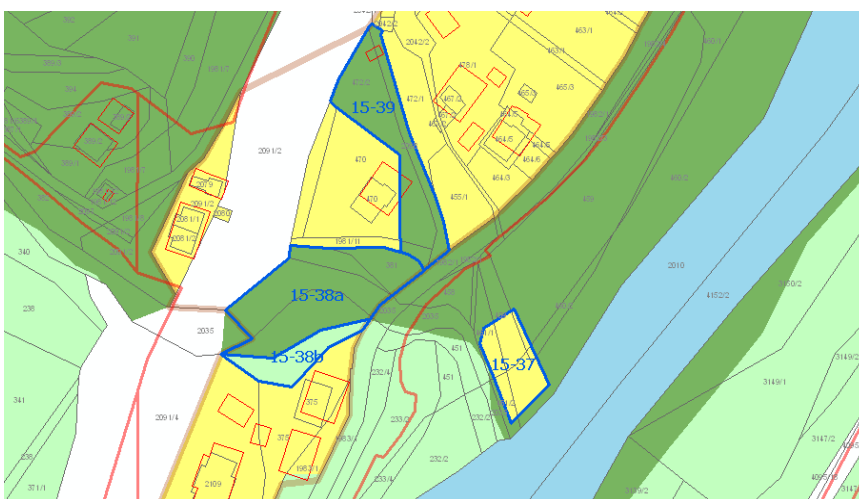
Slika 3: OPN s prikazom opredeljene pobude

OBRAZLOŽITEV POSEGA V PROSTOR

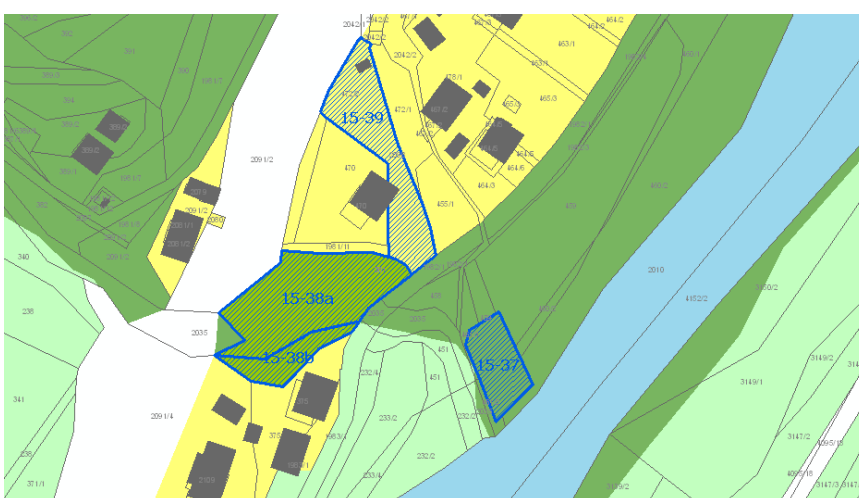
<i>A1 – Osnovni podatki o zemljišču</i>			
	št. TTN lista B2442	oznaka prejete vloge	RPE-zap.št. 15-39
<i>naselje</i>	Plave		
<i>k.o., parcelne številke</i> (*=parcela je znotraj območja, p=pot)	Plave 472/2, 2098, 1981/11-del		
<i>raba zemljišča</i> - <i>planska (K1, K2, G,...)</i> - <i>dejanska (travnik, pašnik,...)</i> - <i>kategorija (CORINE LANDCOVER)</i>	G Stavbišče s funkcionalnim zemljiščem		
<i>predlog velikosti posega (ha)</i>	0,10		
<i>A2 – Podatki o pobudi</i>			
<i>lastništvo (ni preverjeno!)</i>			
<i>pobudnik spremembe plana</i>	S- Občina Kanal ob Soči		
<i>želeni namen prostora</i>	Iz G v SK up – uskladitev plana		
<i>A3 – Stališče iz vidika poselitve</i>			
<i>zakonska podlaga</i>			
<i>predvideni načini urejanja</i>	PIP		
<i>obrazložitev urbanističnih/ ruralnih parametrov posega</i>	Zemljišče spada v območje obstoječe poselitvene enote in hkrati obstoječe stavbne strukture. V kontekstu revidiranja OPN je ozek pas zemljišč smiselno prerazvrstiti v območje stavbnih zemljišč .		
<i>obrazložitev kmetijskih/ gozdarskih parametrov posega, pedološki ogled zemljišča</i>			
<i>Velikost sprejemljivega posega</i>	0,10		
<i>Opredeljena namenska raba</i>	SK up		
<i>priloge</i>	- Izsek iz veljavnega prostorskega akta - Izsek iz dopoljenega osnutka OPN		
<i>opomba</i>			



Slika 1: DOF (prikaz stanja) s prikazom prejete pobude



Slika 2: Veljavni plan (Spremembe in dopolnitve prostorskih sestavin dolgoročnega plana občine Nova Gorica za obdobje 1986-2000, dopolnjenega 2004) s prikazom poselitvenih enot (glej strokovne podlage – tematske analize, karta B) in dejansko rabo – GERK



Slika 3: OPN s prikazom opredeljene pobude

OBRAZLOŽITEV POSEGA V PROSTOR

<i>A1 – Osnovni podatki o zemljišču</i>			
	št. TTN lista B2442	oznaka prejete vloge	RPE-zap.št. 15-40
<i>naselje</i>	Plave		
<i>k.o., parcelne številke</i> (*=parcela je znotraj območja, p=pot)	Plave 206/1-del, 207/3-del, 207/2-del, 2034-del		
<i>raba zemljišča</i> - <i>planska</i> (K1, K2, G,...) - <i>dejanska</i> (travnik, pašnik,...) - <i>kategorija</i> (CORINE LANDCOVER)	K2 Stavbišče s funkcionalnim zemljiščem, gozd		
<i>predlog velikosti posega (ha)</i>	0,12		
<i>A2 – Podatki o pobudi</i>			
<i>lastništvo (ni preverjeno!)</i>			
<i>pobudnik spremembe plana</i>	S- Občina Kanal ob Soči		
<i>želeni namen prostora</i>	Sanacija območja razpršene gradnje		
<i>A3 – Stališče iz vidika poselitve</i>			
<i>zakonska podlaga</i>			
<i>predvideni načini urejanja</i> <i>obrazložitev</i> <i>urbanističnih/ ruralnih</i> <i>parametrov posega</i>	OPPN-15-2: SORG Plave vzhod Zemljišče leži v območju razpršene gradnje. V kontekstu sanacije le-te z občinskim podrobnim prostorskim načrtom je opredelitev novega stavbnega zemljišča smiselna in potrebna. Na podlagi smernic ZRSVN (Tabela 1, SS sorg območja) se pobuda ustrezno zmanjša.		
<i>obrazložitev</i> <i>kmetijskih/ gozdarskih parametrov</i> <i>posega, pedološki ogled zemljišča</i>			
<i>Velikost sprejemljivega posega</i>	0,12		
<i>Opredeljena namenska raba</i>	SS sorg		
<i>priloge</i>	- Izsek iz veljavnega prostorskega akta - Izsek iz dopolnjenega osnutka OPN		
<i>opomba</i>			



Slika 1: DOF (prikaz stanja) s prikazom prejete pobude



Slika 2: Veljavni plan (Spremembe in dopolnitve prostorskih sestavin dolgoročnega plana občine Nova Gorica za obdobje 1986-2000, dopolnjenega 2004) s prikazom poselitvenih enot (glej strokovne podlage – tematske analize, karta B) in dejansko rabo – GERK



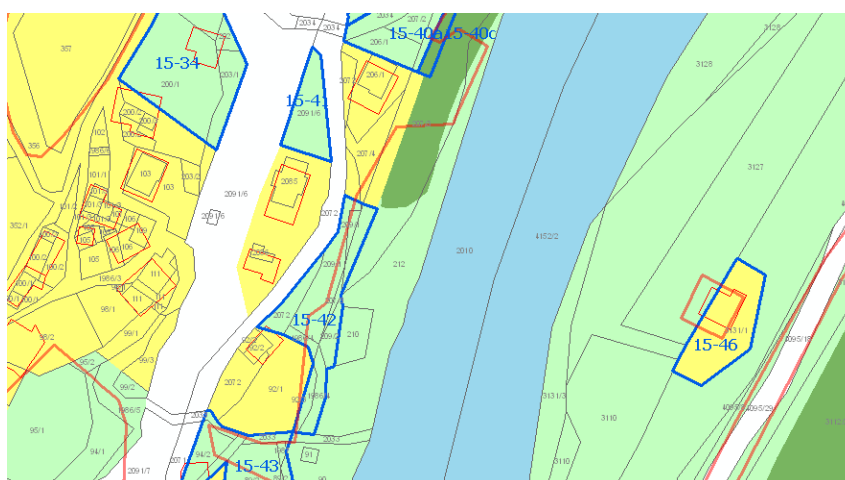
Slika 3: OPN s prikazom opredeljene pobude

OBRAZLOŽITEV POSEGA V PROSTOR

<i>A1 – Osnovni podatki o zemljišču</i>			
	št. TTN lista B2442	oznaka prejete vloge	RPE-zap.št. 15-41
<i>naselje</i>	Plave		
<i>k.o., parcelne številke</i> (*=parcela je znotraj območja, p=pot)	Plave 2091/6		
<i>raba zemljišča</i> - <i>planska</i> (K1, K2, G,...) - <i>dejanska</i> (travnik, pašnik,...) - <i>kategorija</i> (CORINE LANDCOVER)	K2 Obcestna vegetacija		
<i>predlog velikosti posega (ha)</i>	0,04		
<i>A2 – Podatki o pobudi</i>			
<i>lastništvo (ni preverjeno!)</i>			
<i>pobudnik spremembe plana</i>	S- Občina Kanal ob Soči		
<i>želeni namen prostora</i>	Iz K2 v SS sorg		
<i>A3 – Stališče iz vidika poselitve</i>			
<i>zakonska podlaga</i>			
<i>predvideni načini urejanja</i>	OPPN-15-2: SORG Plave vzhod		
<i>obrazložitev urbanističnih/ ruralnih parametrov posega</i>	Zemljišče leži v območju razpršene gradnje. V kontekstu sanacije le-te z občinskim podrobnim prostorskim načrtom je opredelitev novega stavbnega zemljišča smiselna in potrebna.		
<i>obrazložitev kmetijskih/ gozdarskih parametrov posega, pedološki ogled zemljišča</i>			
<i>Velikost sprejemljivega posega</i>	0,04		
<i>Opredeljena namenska raba</i>	SS sorg		
<i>priloge</i>	- Izsek iz veljavnega prostorskega akta - Izsek iz dopolnjenega osnutka OPN		
<i>opomba</i>			



Slika 1: DOF (prikaz stanja) s prikazom prejete pobude



Slika 2: Veljavni plan (Spremembe in dopolnitve prostorskih sestavin dolgoročnega plana občine Nova Gorica za obdobje 1986-2000, dopolnjenega 2004) s prikazom poselitvenih enot (glej strokovne podlage – tematske analize, karta B) in dejansko rabo – GERK



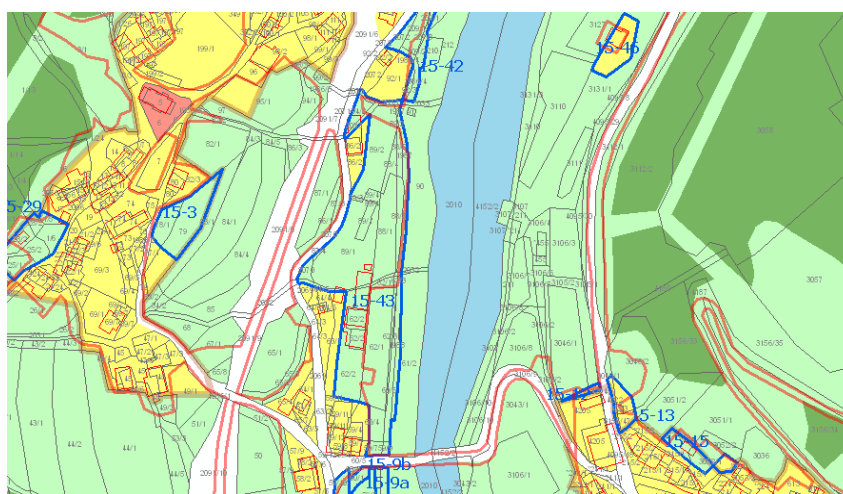
Slika 3: OPN s prikazom opredeljene pobude

OBRAZLOŽITEV POSEGA V PROSTOR

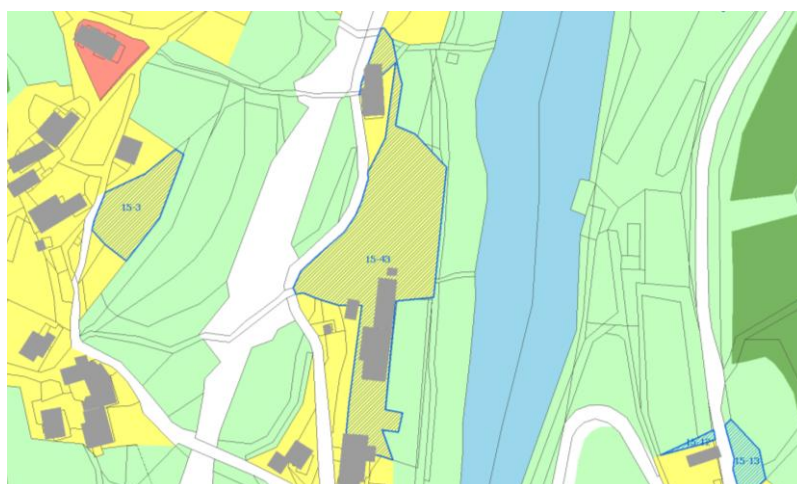
<i>A1 – Osnovni podatki o zemljišču</i>			
	št. TTN lista B2442	oznaka prejete vloge	RPE-zap.št. 15-43
<i>naselje</i>	Plave		
<i>k.o., parcelne številke</i> (*=parcela je znotraj območja, p=pot)	Plave 94/2, 2033-del, 89/2, 1987, 88/5, 88/4, 89/3, 89/4, 88/1, 88/3,89/1, 87/4, 2070, 2032-del, 62/1, 62/3, 62/2, 1988, 60/6, 60/4, 59/7, 59/9		
<i>raba zemljišča</i> - <i>planska</i> (K1, K2, G,...) - <i>dejanska</i> (travnik, pašnik,...) - <i>kategorija</i> (CORINE LANDCOVER)	K2 Stavbišče s funkcionalnim zemljiščem		
<i>predlog velikosti posega (ha)</i>	0,57		
<i>A2 – Podatki o pobudi</i>			
<i>lastništvo (ni preverjeno!)</i>			
<i>pobudnik spremembe plana</i>	S- Občina Kanal ob Soči		
<i>želeni namen prostora</i>	Iz K2 v SS sorg		
<i>A3 – Stališče iz vidika poselitve</i>			
<i>zakonska podlaga</i>			
<i>predvideni načini urejanja</i> <i>obrazložitev</i> <i>urbanističnih/ ruralnih</i> <i>parametrov posega</i>	<p>OPPN-15-2: SORG Plave vzhod</p> <p>Zemljišče leži v območju razpršene gradnje. V kontekstu sanacije le-te z občinskim podrobnim prostorskim načrtom je opredelitev novega stavbnega zemljišča smiselna in potrebna.</p> <p>Usklajevanje s smernicami MKGP (2. točka II. poglavja) in smernicami ZRSVN (točka 3.2.1.)</p> <p>Predlog območja stavbnih zemljišč je zmanjšanje na mejo varovanih kmetijskih zemljišč in mejo ekološko pomembnega območja in območja varovanja narave. V preostalem delu je prostor pretežno pozidan oziroma degradiran.</p>		
<i>obrazložitev</i> <i>kmetijskih/ gozdarskih parametrov</i> <i>posega, pedološki ogled zemljišča</i>			
<i>Velikost sprejemljivega posega</i>	0,57		
<i>Opredeljena namenska raba</i>	SS sorg		
<i>priloge</i>	<ul style="list-style-type: none"> - Izsek iz veljavnega prostorskega akta - Izsek iz dopoljenega osnutka OPN 		
<i>opomba</i>			



Slika 1: DOF (prikaz stanja) s prikazom prejete pobude



Slika 2: Veljavni plan (Spremembe in dopolnitve prostorskih sestavin dolgoročnega plana občine Nova Gorica za obdobje 1986-2000, dopolnjenega 2004) s prikazom poselitvenih enot (glej strokovne podlage – tematske analize, karta B) in dejansko rabo – GERK



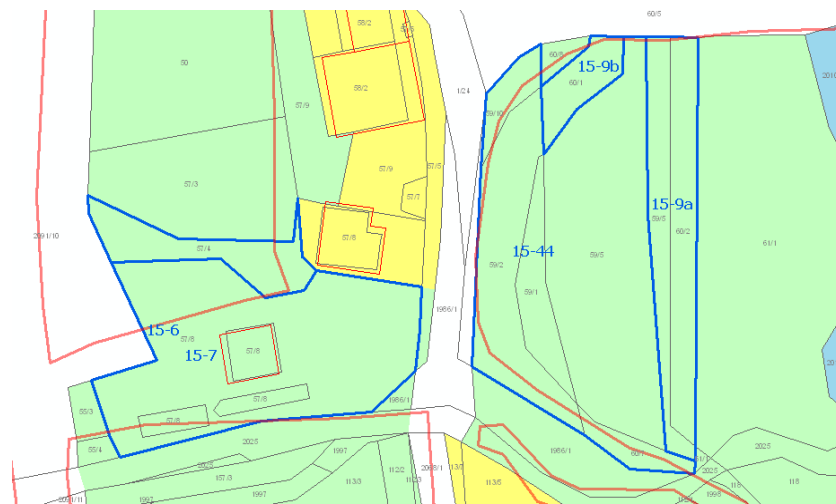
Slika 3: OPN s prikazom opredeljene pobude

OBRAZLOŽITEV POSEGA V PROSTOR

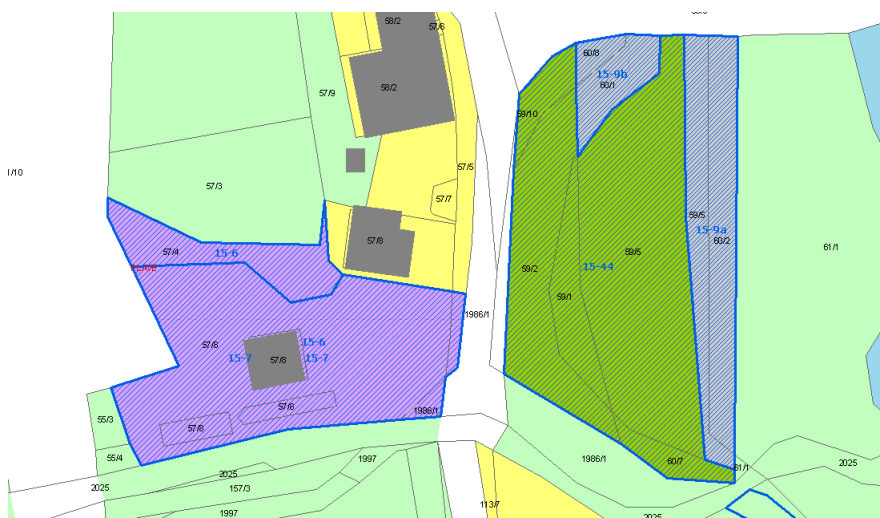
<i>A1 – Osnovni podatki o zemljišču</i>			
	št. TTN lista B2442	oznaka prejete vloge	RPE-zap.št. 15-44
<i>naselje</i>	Plave		
<i>k.o., parcelne številke</i> (*=parcela je znotraj območja, p=pot)	Plave 59/10, 59/2, 59/1, 59/5, 60/7		
<i>raba zemljišča</i> - planska (K1, K2, G,...) - dejanska (travnik, pašnik,...) - kategorija (CORINE LANDCOVER)	K2 travnik		
<i>predlog velikosti posega (ha)</i>	0,17		
<i>A2 – Podatki o pobudi</i>			
<i>lastništvo (ni preverjeno!)</i>			
<i>pobudnik spremembe plana</i>	S- Občina Kanal ob Soči		
<i>želeni namen prostora</i>	Iz K2 v ZD		
<i>A3 – Stališče iz vidika poselitve</i>			
<i>zakonska podlaga</i>			
<i>predvideni načini urejanja</i>	OPPN-15-2: SORG Plave vzhod		
<i>obrazložitev urbanističnih/ ruralnih parametrov posega</i>	Na podlagi ugotovitev v strokovnih podlagah hidrološke razmere (večji del območja je poplavno ogroženo) ne dopuščajo gradenj stavb. Zato se zemljišče opredeli kot zelena urbana površina.		
<i>obrazložitev kmetijskih/ gozdarskih parametrov posega, pedološki ogled zemljišča</i>			
<i>Velikost sprejemljivega posega</i>	0,17		
<i>Opredeljena namenska raba</i>	ZD		
<i>priloge</i>	- Izsek iz veljavnega prostorskega akta - Izsek iz dopoljenega osnutka OPN		
<i>opomba</i>			



Slika 1: DOF (prikaz stanja) s prikazom prejete pobude



Slika 2: Veljavni plan (Spremembe in dopolnitve prostorskih sestavin dolgoročnega plana občine Nova Gorica za obdobje 1986-2000, dopolnjenega 2004) s prikazom poselitvenih enot (glej strokovne podlage – tematske analize, karta B) in dejansko rabo – GERK



Slika 3: OPN s prikazom opredeljene pobude

OBRAZLOŽITEV POSEGA V PROSTOR

<i>A1 – Osnovni podatki o zemljišču</i>			
	št. TTN lista B2442	oznaka prejete vloge	RPE-zap.št. 15-45
<i>naselje</i>	Plave		
<i>k.o., parcelne številke</i> (*=parcela je znotraj območja, p=pot)	Plave 214/5, 214/3-del, 214/2-del		
<i>raba zemljišča</i> - planska (K1, K2, G,...) - dejanska (travniki, pašniki,...) - kategorija (CORINE LANDCOVER)	K2 Obcestna vegetacija		
<i>predlog velikosti posega (ha)</i>	0,12		
<i>A2 – Podatki o pobudi</i>			
<i>lastništvo (ni preverjeno!)</i>			
<i>pobudnik spremembe plana</i>	S- Občina Kanal ob Soči		
<i>želeni namen prostora</i>	Iz G v ZD		
<i>A3 – Stališče iz vidika poselitve</i>			
<i>zakonska podlaga</i>			
<i>predvideni načini urejanja</i> <i>obrazložitev</i> <i>urbanističnih/ ruralnih</i> <i>parametrov posega</i>	OPPN-15-2: SORG Plave vzhod Na podlagi ugotovitev v strokovnih podlagah geomorfološke razmere (velik nagib terena) ne dopuščajo gradenj stavb. Zato se zemljišče opredeli kot zelena urbana površina.		
<i>obrazložitev</i> <i>kmetijskih/ gozdarskih parametrov</i> <i>posega, pedološki ogled zemljišča</i>			
<i>Velikost sprejemljivega posega</i>	0,12		
<i>Opredeljena namenska raba</i>	ZD		
<i>priloge</i>	- Izsek iz veljavnega prostorskega akta - Izsek iz dopolnjenega osnutka OPN		
<i>opomba</i>			



Slika 1: DOF (prikaz stanja) s prikazom prejete pobude



Slika 2: Veljavni plan (Spremembe in dopolnitve prostorskih sestavin dolgoročnega plana občine Nova Gorica za obdobje 1986-2000, dopolnjenega 2004) s prikazom poselitvenih enot (glej strokovne podlage – tematske analize, karta B) in dejansko rabo – GERK



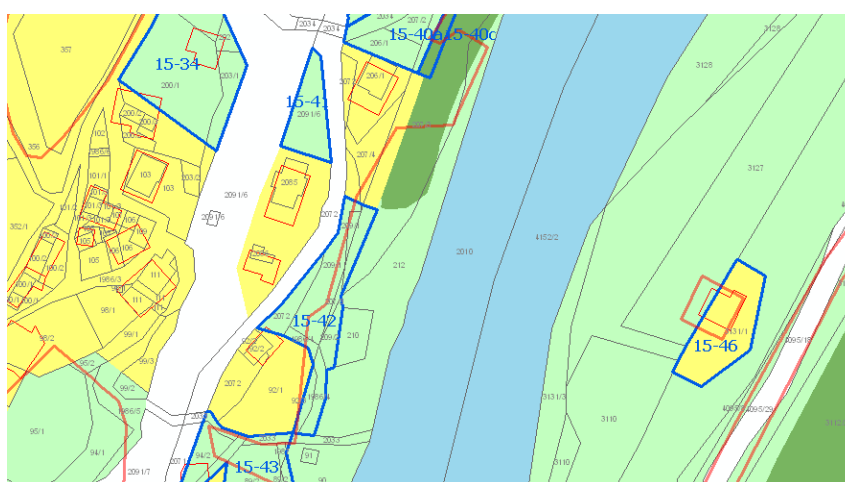
Slika 3: OPN s prikazom opredeljene pobude

OBRAZLOŽITEV POSEGA V PROSTOR

<i>A1 – Osnovni podatki o zemljišču</i>			
	št. TTN lista B2442	oznaka prejete vloge	RPE-zap.št. 15-46
<i>naselje</i>	Plave		
<i>k.o., parcelne številke (*=parcela je znotraj območja, p=pot)</i>	Plave 3131/1-del		
<i>raba zemljišča</i> - <i>planska (K1, K2, G,...)</i> - <i>dejanska (travnik, pašnik,...)</i> - <i>kategorija (CORINE LANDCOVER)</i>	S Stavbišče s funkcionalnim zemljiščem		
<i>predlog velikosti posega (ha)</i>	0,07		
<i>A2 – Podatki o pobudi</i>			
<i>lastništvo (ni preverjeno!)</i>	S- Občina Kanal ob Soči		
<i>pobudnik spremembe plana</i>	Iz S v K2- renaturacija		
<i>želeni namen prostora</i>			
<i>A3 – Stališče iz vidika poselitve</i>			
<i>zakonska podlaga</i>			
<i>predvideni načini urejanja obrazložitev urbanističnih/ ruralnih parametrov posega</i>	PIP Predmetno stavbno zemljišče leži v odprtem prostoru kulturne krajine, s stavbami. Gradnje novejšega izvora nimajo utemeljitve z avtohtono lokacijo in predstavljajo fenomen razpršene gradnje, kar iz vidika aktualnih zakonskih izhodišč, ob upoštevanju strokovnih podlag, ni sprejemljivo. Zato se, kot ukrep uskladitve dejanskega stanja prostorskega akta z OPN po novi zakonodaji (Pravilnik o vsebini, obliki in načinu priprave občinskega prostorskega načrta ter pogojih za določitev območij sanacij razpršene gradnje in območij za razvoj in širitev naselij, UL št. 99/2007 z dne 30.10.2007 in Izvajanje določb ZPNačrt – 5. Priporočila in pojasnila MOP 11.7.2008) zemljišče renaturira v izvirno namensko rabo (K2), stavbam pa se ohranja fundus.		
<i>obrazložitev kmetijskih/ gozdarskih parametrov posega, pedološki ogled zemljišča</i>			
<i>Velikost sprejemljivega posega</i>	0,07		
<i>Opredeljena namenska raba</i>	K2		
<i>priloge</i>	- Izsek iz veljavnega prostorskega akta - Izsek iz dopolnjenega osnutka OPN		
<i>opomba</i>			



Slika 1: DOF (prikaz stanja) s prikazom prejete pobude



Slika 2: Veljavni plan (Spremembe in dopolnitve prostorskih sestavin dolgoročnega plana občine Nova Gorica za obdobje 1986-2000, dopolnjenega 2004) s prikazom poselitvenih enot (glej strokovne podlage – tematske analize, karta B) in dejansko rabo – GERK



Slika 3: OPN s prikazom opredeljene pobude

OBRAZLOŽITEV POSEGA V PROSTOR

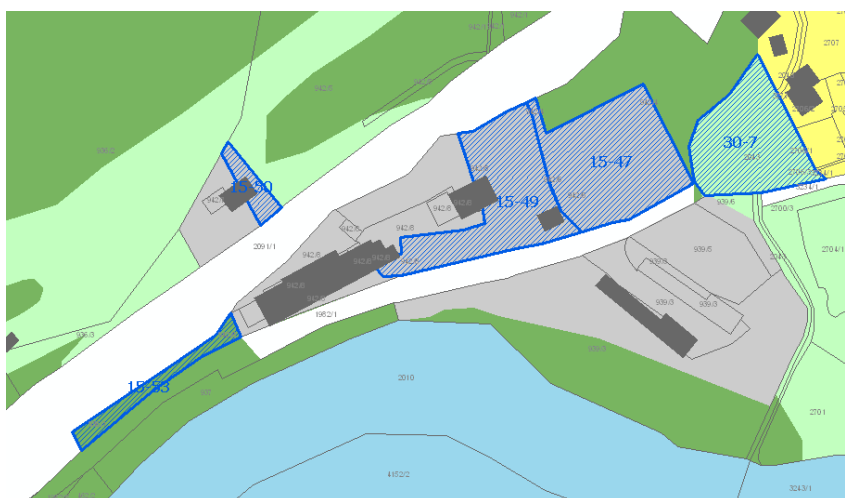
<i>A1 – Osnovni podatki o zemljišču</i>			
	št. TTN lista B2442	oznaka prejete vloge	RPE-zap.št. 15-47
<i>naselje</i>	Plave		
<i>k.o., parcelne številke</i> (*=parcela je znotraj območja, p=pot)	Plave 942/4, 942/6		
<i>raba zemljišča</i> - <i>planska</i> (K1, K2, G,...) - <i>dejanska</i> (travnik, pašnik,...) - <i>kategorija</i> (CORINE LANDCOVER)	G elektrarna		
<i>predlog velikosti posega (ha)</i>	0,23		
<i>A2 – Podatki o pobudi</i>			
<i>lastništvo (ni preverjeno!)</i>			
<i>pobudnik spremembe plana</i>	S- Občina Kanal ob Soči		
<i>želeni namen prostora</i>	Iz G v E up		
<i>A3 – Stališče iz vidika poselitve</i>			
<i>zakonska podlaga</i>			
<i>predvideni načini urejanja</i>	PIP		
<i>obrazložitev</i> <i>urbanističnih/ ruralnih</i> <i>parametrov posega</i>	Zemljišče spada v območje obstoječe poselitvene enote in hkrati obstoječe energetske infrastrukture. V kontekstu revidiranja OPN je zemljišče smiselno prerazvrstiti v območje energetske infrastrukture .		
<i>obrazložitev</i> <i>kmetijskih/ gozdarskih parametrov</i> <i>posega, pedološki ogled zemljišča</i>			
<i>Velikost sprejemljivega posega</i>	0,22		
<i>Opremljena namenska raba</i>	E up		
<i>priloge</i>	- Izsek iz veljavnega prostorskega akta - Izsek iz dopolnjenega osnutka OPN		
<i>opomba</i>			



Slika 1: DOF (prikaz stanja) s prikazom prejete pobude



Slika 2: Veljavni plan (Spremembe in dopolnitve prostorskih sestavin dolgoročnega plana občine Nova Gorica za obdobje 1986-2000, dopolnjenega 2004) s prikazom poselitvenih enot (glej strokovne podlage – tematske analize, karta B) in dejansko rabo – GERK



Slika 3: OPN s prikazom opredeljene pobude

OBRAZLOŽITEV POSEGA V PROSTOR

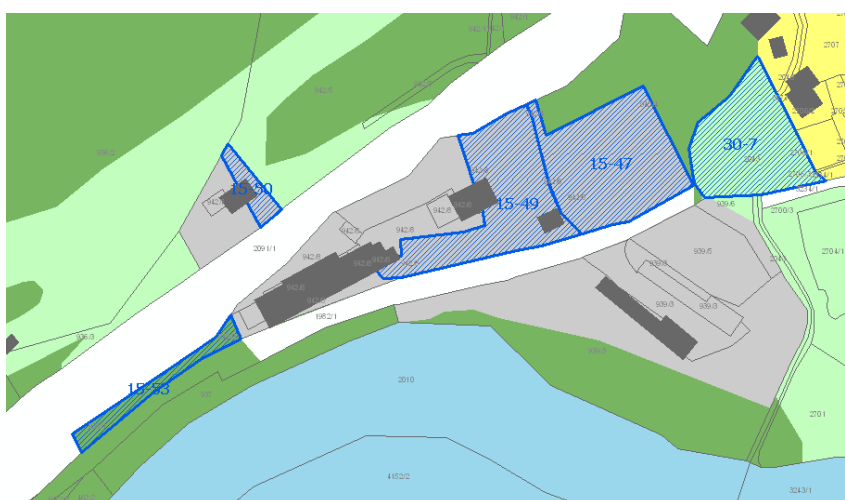
<i>A1 – Osnovni podatki o zemljišču</i>			
	št. TTN lista B2442	oznaka prejete vloge	RPE-zap.št. 15-49
<i>naselje</i>	Plave		
<i>k.o., parcelne številke</i> (*=parcela je znotraj območja, p=pot)	Plave 942/8-del,		
<i>raba zemljišča</i> - <i>planska</i> (K1, K2, G,...) - <i>dejanska</i> (travnik, pašnik,...) - <i>kategorija</i> (CORINE LANDCOVER)	G elektrarna		
<i>predlog velikosti posega (ha)</i>	0,21		
<i>A2 – Podatki o pobudi</i>			
<i>lastništvo (ni preverjeno!)</i>			
<i>pobudnik spremembe plana</i>	S- Občina Kanal ob Soči		
<i>želeni namen prostora</i>	Iz G v E up		
<i>A3 – Stališče iz vidika poselitve</i>			
<i>zakonska podlaga</i>			
<i>predvideni načini urejanja</i>	PIP		
<i>obrazložitev</i> <i>urbanističnih/ ruralnih</i> <i>parametrov posega</i>	Zemljišče spada v območje obstoječe poselitvene enote in hkrati obstoječe energetske infrastrukture . V kontekstu revidiranja OPN je zemljišče smiselno prerazvrstiti v območje energetske infrastrukture .		
<i>obrazložitev</i> <i>kmetijskih/ gozdarskih parametrov</i> <i>posega, pedološki ogled zemljišča</i>			
<i>Velikost sprejemljivega posega</i>	0,21		
<i>Opređeljena namenska raba</i>	E up		
<i>priloge</i>	- Izsek iz veljavnega prostorskega akta - Izsek iz dopolnjenega osnutka OPN		
<i>opomba</i>			



Slika 1: DOF (prikaz stanja) s prikazom prejete pobude



Slika 2: Veljavni plan (Spremembe in dopolnitve prostorskih sestavin dolgoročnega plana občine Nova Gorica za obdobje 1986-2000, dopolnjenega 2004) s prikazom poselitvenih enot (glej strokovne podlage – tematske analize, karta B) in dejansko rabo – GERK



Slika 3: OPN s prikazom opredeljene pobude

OBRAZLOŽITEV POSEGA V PROSTOR

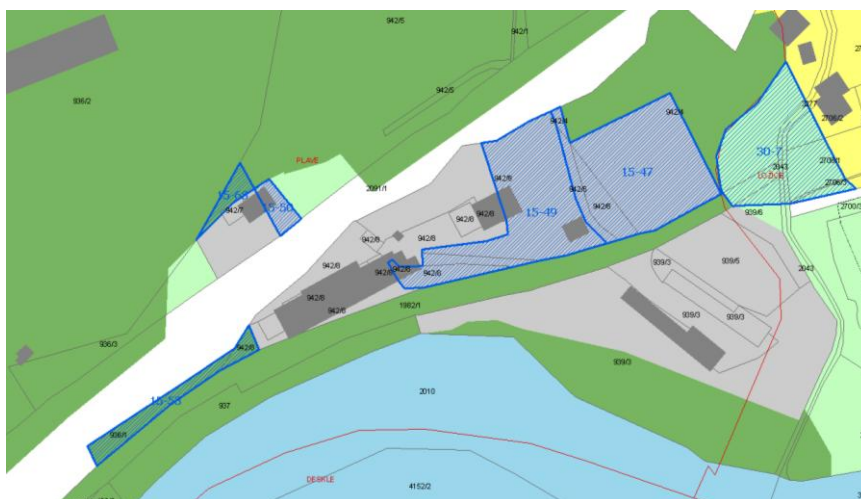
<i>A1 – Osnovni podatki o zemljišču</i>			
	št. TTN lista B2442	oznaka prejete vloge	RPE-zap.št. 15-50
<i>naselje</i>	Plave		
<i>k.o., parcelne številke</i> (*=parcela je znotraj območja, p=pot)	Plave 942/7-del		
<i>raba zemljišča</i> - <i>planska (K1, K2, G,...)</i> - <i>dejanska (travnik, pašnik,...)</i> - <i>kategorija (CORINE LANDCOVER)</i>	K2 stavbišče		
<i>predlog velikosti posega (ha)</i>	0,02		
<i>A2 – Podatki o pobudi</i>			
<i>lastništvo (ni preverjeno!)</i>			
<i>pobudnik spremembe plana</i>	S- Občina Kanal ob Soči		
<i>želeni namen prostora</i>	Iz K2 v E up		
<i>A3 – Stališče iz vidika poselitve</i>			
<i>zakonska podlaga</i>			
<i>predvideni načini urejanja</i>	PIP		
<i>obrazložitev urbanističnih/ ruralnih parametrov posega</i>	Zemljišče spada v območje obstoječe poselitvene enote in hkrati obstoječe energetske infrastrukture. V kontekstu revidiranja OPN je ozek pas zemljišč smiselno prerazvrstiti v območje energetske infrastrukture.		
<i>obrazložitev kmetijskih/ gozdarskih parametrov posega, pedološki ogled zemljišča</i>			
<i>Velikost sprejemljivega posega</i>	0,02		
<i>Opremljena namenska raba</i>	E up		
<i>priloge</i>	- Izsek iz veljavnega prostorskega akta - Izsek iz dopoljenega osnutka OPN		
<i>opomba</i>			



Slika 1: DOF (prikaz stanja) s prikazom prejete pobude



Slika 2: Veljavni plan (Spremembe in dopolnitve prostorskih sestavin dolgoročnega plana občine Nova Gorica za obdobje 1986-2000, dopolnjenega 2004) s prikazom poselitvenih enot (glej strokovne podlage – tematske analize, karta B) in dejansko rabo – GERK



Slika 3: OPN s prikazom opredeljene pobude

OBRAZLOŽITEV POSEGA V PROSTOR

<i>A1 – Osnovni podatki o zemljišču</i>			
	št. TTN lista B2442	oznaka prejete vloge	RPE-zap.št. 15-53
<i>naselje</i>	Plave		
<i>k.o., parcelne številke</i> (*=parcela je znotraj območja, p=pot)	Plave 936/1, 942/8		
<i>raba zemljišča</i> - <i>planska (K1, K2, G,...)</i> - <i>dejanska (travnik, pašnik,...)</i> - <i>kategorija (CORINE LANDCOVER)</i>	S gozd		
<i>predlog velikosti posega (ha)</i>	0,04		
<i>A2 – Podatki o pobudi</i>			
<i>lastništvo (ni preverjeno!)</i>			
<i>pobudnik spremembe plana</i>	S- Občina Kanal ob Soči		
<i>želeni namen prostora</i>	Iz S v G- renaturacija		
<i>A3 – Stališče iz vidika poselitve</i>			
<i>opredeljen namen</i>			
<i>zakonska podlaga</i>			
<i>predvideni načini urejanja</i>			
<i>obrazložitev</i> <i>urbanističnih/ ruralnih</i> <i>parametrov posega</i>	Ker je zemljišče del odprtega prostora kulturne krajine in ne spada v razvojno območje katere od poselitvenih enot, je renaturacija iz stavbnega v izvorno rabo, torej v območje gozdnih zemljišč, smiselna in potrebna		
<i>obrazložitev</i> <i>kmetijskih/ gozdarskih parametrov</i> <i>posega, pedološki ogled zemljišča</i>			
<i>Velikost sprejemljivega posega</i>	0,04		
<i>Opredeljena namenska raba</i>	G		
<i>priloge</i>	- Izsek iz veljavnega prostorskega akta - Izsek iz dopoljenega osnutka OPN		
<i>opomba</i>			



Slika 1: DOF (prikaz stanja) s prikazom prejete pobude



Slika 2: Veljavni plan (Spremembe in dopolnitve prostorskih sestavin dolgoročnega plana občine Nova Gorica za obdobje 1986-2000, dopolnjenega 2004) s prikazom poselitvenih enot (glej strokovne podlage – tematske analize, karta B) in dejansko rabo – GERK



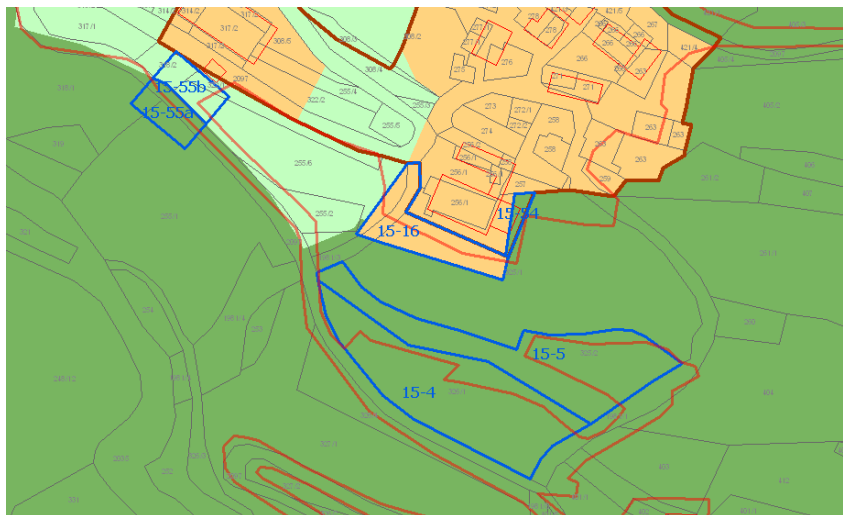
Slika 3: OPN s prikazom opredeljene pobude

OBRAZLOŽITEV POSEGA V PROSTOR

<i>A1 – Osnovni podatki o zemljišču</i>			
	št. TTN lista B2442	oznaka prejete vloge	RPE-zap.št. 15-54
<i>naselje</i>	Plave		
<i>k.o., parcelne številke</i> <i>(*=parcela je znotraj območja,</i> <i>p=pot)</i>	Plave 325/1-del		
<i>raba zemljišča</i> - <i>planska (K1, K2, G,...)</i> - <i>dejanska (travniki, pašniki,...)</i> - <i>kategorija (CORINE</i> <i>LANDCOVER)</i>	G Stavbišče s funkcionalnim zemljiščem		
<i>predlog velikosti posega (ha)</i>	0,01		
<i>A2 – Podatki o pobudi</i>			
<i>lastništvo (ni preverjeno!)</i>			
<i>pobudnik spremembe plana</i>	S- Občina Kanal ob Soči		
<i>želeni namen prostora</i>	Iz K2 v A up		
<i>A3 – Stališče iz vidika poselitve</i>			
<i>zakonska podlaga</i>			
<i>predvideni načini urejanja</i>	PIP		
<i>obrazložitev</i> <i>urbanističnih/ ruralnih</i> <i>parametrov posega</i>	Zemljišče spada v območje obstoječe poselitvene enote in hkrati obstoječe stavbne strukture. V kontekstu revidiranja OPN je ozek pas zemljišč smiselno prerazvrstiti v območje stavbnih zemljišč.		
<i>obrazložitev</i> <i>kmetijskih/ gozdarskih parametrov</i> <i>posega, pedološki ogled zemljišča</i>			
<i>Velikost sprejemljivega posega</i>	0,01		
<i>Opremljena namenska raba</i>	A up		
<i>priloge</i>	- Izsek iz veljavnega prostorskega akta - Izsek iz dopolnjenega osnutka OPN		
<i>opomba</i>			



Slika 1: DOF (prikaz stanja) s prikazom prejete pobude



Slika 2: Veljavni plan (Spremembe in dopolitve prostorskih sestavin dolgoročnega plana občine Nova Gorica za obdobje 1986-2000, dopolnjenega 2004) s prikazom poselitvenih enot (glej strokovne podlage – tematske analize, karta B) in dejansko rabo – GERK



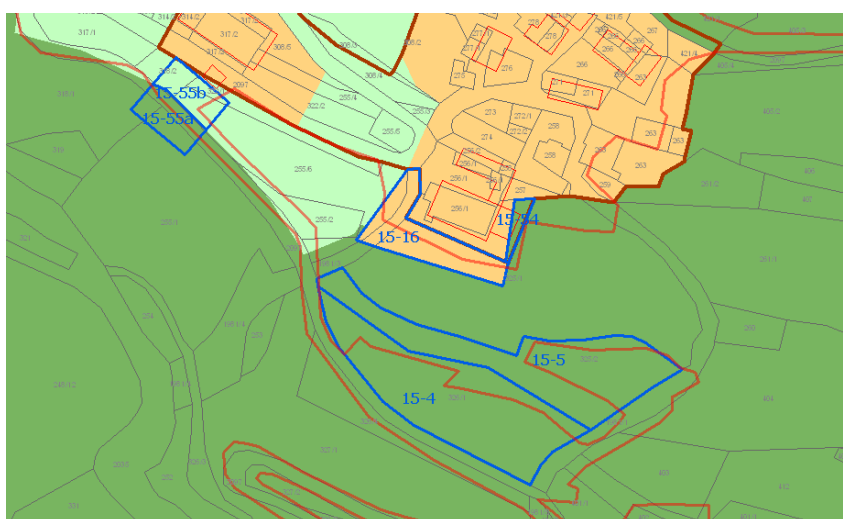
Slika 3: OPN s prikazom opredeljene pobude

OBRAZLOŽITEV POSEGA V PROSTOR

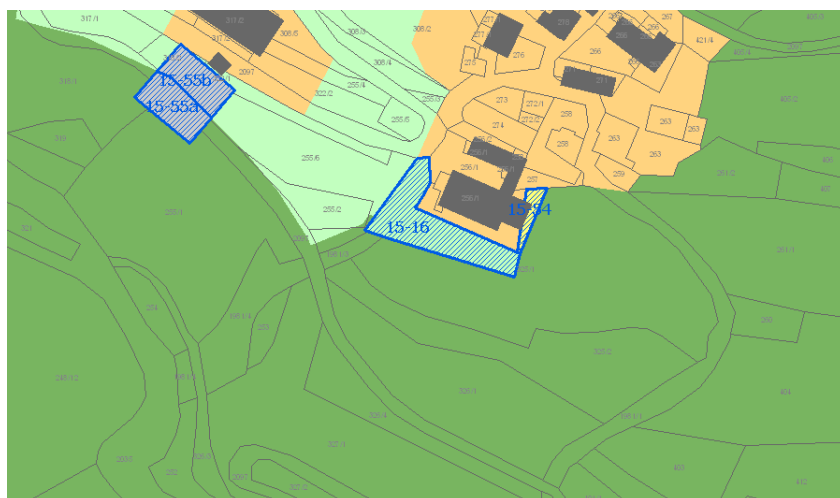
<i>A1 – Osnovni podatki o zemljišču</i>			
	št. TTN lista B2442	oznaka prejete vloge	RPE-zap.št. 15-55 a, b
<i>naselje</i>	Plave		
<i>k.o., parcelne številke (*=parcela je znotraj območja, p=pot)</i>	Plave 15-55a: 2097-del, 255/1-del, 318/1-del 15-55b: 318/2-del, 2556/2-del, 322/1-del		
<i>raba zemljišča - planska (K1, K2, G,...) - dejanska (travnik, pašnik,...) - kategorija (CORINE LANDCOVER)</i>	15-55a: G 15-55b:K1 Gozd		
<i>predlog velikosti posega (ha)</i>	15-55a: 0,02 15-55b: 0,02		
<i>A2 – Podatki o pobudi</i>			
<i>lastništvo (ni preverjeno!)</i>			
<i>pobudnik spremembe plana</i>	S- Občina Kanal ob Soči		
<i>želeni namen prostora</i>	15-55a: Iz G v O 15-55b: Iz K1 v O		
<i>A3 – Stališče iz vidika poselitve</i>			
<i>zakonska podlaga</i>			
<i>predvideni načini urejanja obrazložitev urbanističnih/ ruralnih parametrov posega</i>	PIP Lokacija obstoječega infrastrukturnega objekta za obdelavo vode, se prerazvrsti v območje stavbnih zemljišč za potrebe okoljske infrastrukture.		
<i>obrazložitev kmetijskih/ gozdarskih parametrov posega, pedološki ogled zemljišča</i>			
<i>Velikost sprejemljivega posega</i>	0,04		
<i>Opremljena namenska raba</i>	O		
<i>priloge</i>	- Izsek iz veljavnega prostorskega akta - Izsek iz dopolnjenega osnutka OPN		
<i>opomba</i>			



Slika 1: DOF (prikaz stanja) s prikazom prejete pobude



Slika 2: Veljavni plan (Spremembe in dopolnitve prostorskih sestavin dolgoročnega plana občine Nova Gorica za obdobje 1986-2000, dopolnjenega 2004) s prikazom poselitvenih enot (glej strokovne podlage – tematske analize, karta B) in dejansko rabo – GERK



Slika 3: OPN s prikazom opredeljene pobude

OBRAZLOŽITEV POSEGA V PROSTOR

<i>A1 – Osnovni podatki o zemljišču</i>	
	št. TTN lista B2302
	oznaka prejete vloge
	RPE-zap.št. 15-56 a,b,c
<i>naselje</i>	Plave
<i>k.o., parcelne številke (*=parcela je znotraj območja, p=pot)</i>	Deskle, 2965/3,2967/1,2980/2-del,2980/3,2982,4095/9-del,4095/26
<i>raba zemljišča</i> - <i>planska (K1, K2, G,...)</i> - <i>dejanska (travnik, pašnik,...)</i> - <i>kategorija (CORINE LANDCOVER)</i>	Travnik 15-56a: K2 15-56b:K1 15-56c:K2
<i>predlog velikosti posega (ha)</i>	15-56a: 0,04 15-56b: 0,33 15-56c: 0,17
<i>A2 – Podatki o pobudi</i>	
<i>lastništvo (ni preverjeno!)</i>	
<i>pobudnik spremembe plana</i>	Občina Kanal ob Soči
<i>želeni namen prostora</i>	Ureditev zelenih površin na območju ostankov pokopališča in vplivnega območja- ZD, ZK
<i>A3 – Stališče iz vidika poselitve</i>	
<i>zakonska podlaga</i>	
<i>predvideni načini urejanja obrazložitev urbanističnih/ ruralnih parametrov posega</i>	PIP
<i>obrazložitev kmetijskih/ gozdarskih parametrov posega, pedološki ogled zemljišča</i>	Območje evidentiranih ostankov prve svetovne vojne (s pokopališčem) se opredeli kot druge zelene površine, območje kapelice se opredeli kot druga območja centralnih dejavnosti. Do konca javne razgrnitve je potrebno zagotoviti ustrezne strokovne podlage, ki bodo utemeljeno pokazale na značaj, pomen in želeni režim urejanja tega prostora.
<i>Velikost sprejemljivega posega</i>	15-56a – 0,04 15-56b,c – 0,50
<i>Opredeljena namenska raba</i>	15-56a – CD 15-56b,c - ZD
<i>priloge</i>	- Izsek iz veljavnega prostorskega akta - Izsek iz dopolnjenega osnutka OPN
<i>opomba</i>	



Slika 1: DOF (prikaz stanja) s prikazom prejete pobude



Slika 2: Veljavni plan (Spremembe in dopolnitve prostorskih sestavin dolgoročnega plana občine Nova Gorica za obdobje 1986-2000, dopolnjenega 2004) s prikazom poselitvenih enot (glej strokovne podlage – tematske analize, karta B) in dejansko rabo – GERK



Slika 3: OPN s prikazom opredeljene pobude

OBRAZLOŽITEV POSEGA V PROSTOR

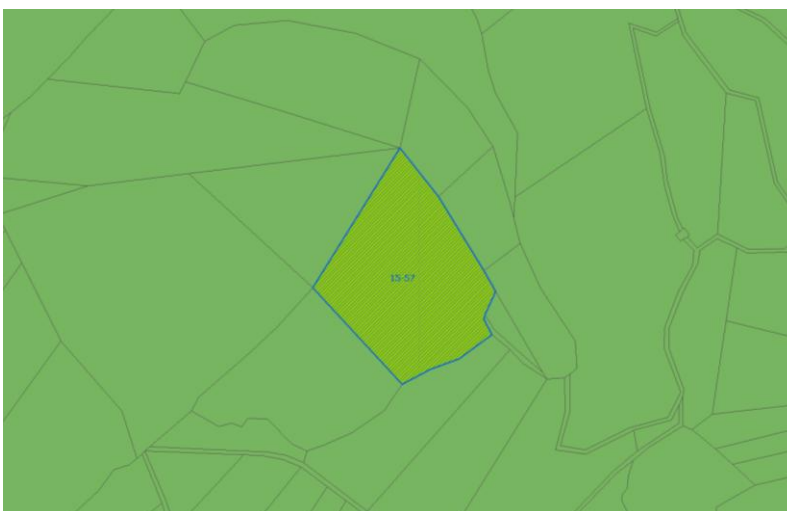
<i>A1 – Osnovni podatki o zemljišču</i>			
	št. TTN lista B2442, B2443	oznaka prejete vloge	RPE-zap.št. 15-57
<i>naselje</i>	Plave		
<i>k.o., parcelne številke</i> (*=parcela je znotraj območja, p=pot)	Deskle, 6063		
<i>raba zemljišča</i> - planska (K1, K2, G,...) - dejanska (travnik, pašnik,...) - kategorija (CORINE LANDCOVER)	Travnik		
<i>predlog velikosti posega (ha)</i>	2,35		
<i>A2 – Podatki o pobudi</i>			
<i>lastništvo (ni preverjeno!)</i>			
<i>pobudnik spremembe plana</i>	Občina Kanal ob Soči		
<i>želeni namen prostora</i>	Ureditev zelenih površin na omočju vrha hriba Prižnica - ZD		
<i>A3 – Stališče iz vidika poselitve</i>			
<i>zakonska podlaga</i>			
<i>predvideni načini urejanja</i>	PIP		
<i>obrazložitev urbanističnih/ ruralnih parametrov posega</i>	Območje evidentiranih ostankov prve svetovne vojne se opredeli kot druge zelene površine. Do konca javne razgrnitve je potrebno zagotoviti ustrezne strokovne podlage, ki bodo utemeljeno pokazale na značaj, pomen in želeni režim urejanja tega prostora.		
<i>obrazložitev kmetijskih/ gozdarskih parametrov posega, pedološki ogled zemljišča</i>			
<i>Velikost sprejemljivega posega</i>	2,35		
<i>Opredeljena namenska raba</i>	ZD		
<i>priloge</i>	- Izsek iz veljavnega prostorskega akta - Izsek iz dopolnjenega osnutka OPN		
<i>opomba</i>			



Slika 1: DOF (prikaz stanja) s prikazom prejete pobude




Slika 2: Veljavni plan (Spremembe in dopolnitve prostorskih sestavin dolgoročnega plana občine Nova Gorica za obdobje 1986-2000, dopolnjenega 2004) s prikazom poselitvenih enot (glej strokovne podlage – tematske analize, karta B) in dejansko rabo – GERK



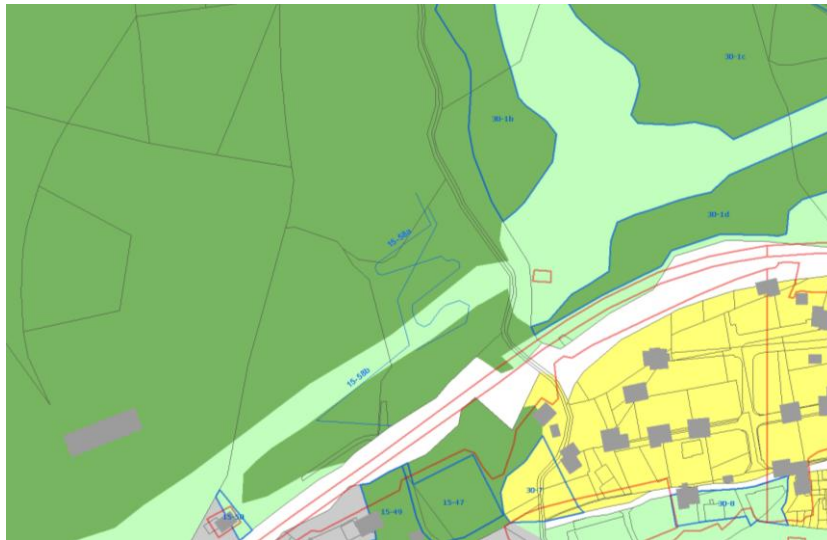
Slika 3: OPN s prikazom opredeljene pobude

OBRAZLOŽITEV POSEGA V PROSTOR

<i>A1 – Osnovni podatki o zemljišču</i>			
	št. TTN lista B2442	oznaka prejete vloge	RPE-zap.št. 15-58
<i>naselje</i>	Plave, Ložice		
<i>k.o., parcelne številke (*=parcela je znotraj območja, p=pot)</i>	Plave, 942/1		
<i>raba zemljišča</i> - planska (K1, K2, G,...) - dejanska (travnik, pašnik,...) - kategorija (CORINE LANDCOVER)	Gozd		
<i>predlog velikosti posega (ha)</i>	0,85		
<i>A2 – Podatki o pobudi</i>			
<i>lastništvo (ni preverjeno!)</i>			
<i>pobudnik spremembe plana</i>	Občina Kanal ob Soči		
<i>želeni namen prostora</i>	Ureditev down hill proge		
<i>A3 – Stališče iz vidika poselitve</i>			
<i>zakonska podlaga</i>			
<i>predvideni načini urejanja obrazložitev urbanističnih/ ruralnih parametrov posega</i>	PIP Predmetno zemljišče leži na osojnem gozdnatem pobočju, vzhodno od naselja Ložice. Ureditev predvidenega območja za šport in rekreacijo poleg vzpostavitve utrjene kolesarske proge obsega tudi čiščenje grmičevja in ureditev površin in poti za gledalce, pri čemer se glavna gozdna masa ohranja. V času prireditve, nekajkrat letno, se postavijo montažni objekti (stranišča, kiosk). Podrobnejša merila urejanja območja se opredelijo s PIP v okviru posebne enote urejanja prostora.		
<i>obrazložitev kmetijskih/ gozdarskih parametrov posega, pedološki ogled zemljišča</i>			
<i>Velikost sprejemljivega posega</i>	-		
<i>Opredeljena namenska raba</i>	-		
<i>priloge</i>	<ul style="list-style-type: none"> - Kopija soglasja zavoda za gozdove št.271-16/2008 - Kopija pogodbe o donaciji v obliki uporabe zemljišča za postavitev kolesarske proge (št 46/2, 13.3.2009) - Opombe in pojasnila - Izsek iz veljavnega prostorskega akta - Izsek iz dopolnjenega osnutka OPN 		
<i>opomba</i>			



Slika 1: DOF (prikaz stanja) s prikazom prejete pobude



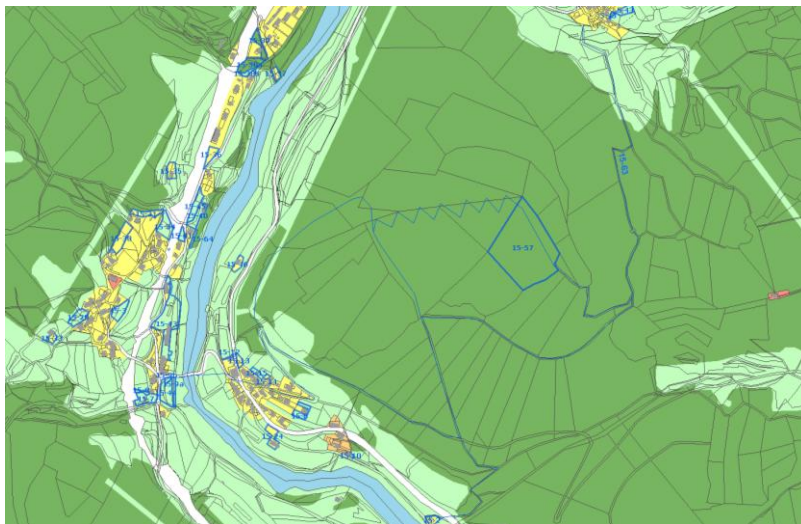
Slika 2: Veljavni plan (Spremembe in dopolnitve prostorskih sestavin dolgoročnega plana občine Nova Gorica za obdobje 1986-2000, dopolnjenega 2004) s prikazom poselitvenih enot (glej strokovne podlage – tematske analize, karta B) in dejansko rabo – GERK

OBRAZLOŽITEV POSEGA V PROSTOR

<i>A1 – Osnovni podatki o zemljišču</i>			
	št. TTN lista B2442	oznaka prejete vloge	RPE-zap.št. 15-63
<i>naselje</i>	Plave		
<i>k.o., parcelne številke (*=parcela je znotraj območja, p=pot)</i>	Deskle		
<i>raba zemljišča</i> - planska (K1, K2, G,...) - dejanska (travniki, pašniki,...) - kategorija (CORINE LANDCOVER)	G		
<i>predlog velikosti posega (ha)</i>			
<i>A2 – Podatki o pobudi</i>			
<i>lastništvo (ni preverjeno!)</i>			
<i>pobudnik spremembe plana</i>			
<i>želeni namen prostora</i>	Ureditev pešpoti – Pot miru		
<i>A3 – Stališče iz vidika poselitve</i>			
<i>zakonska podlaga</i>			
<i>predvideni načini urejanja</i>	PIP		
<i>obrazložitev urbanističnih/ ruralnih parametrov posega</i>	Hrib Prižnica leži na okljuku reke soče, na njenem levem bregu med Desklami na severu in Plavami na zahodu, oz. Prilesjem na jugu. Projekt predvideva ureditev spominskih poti, ki bodo povezovale pomembne zgodovinske ostanke iz obdobja Prve svetovne vojne, ter bodo hkrati povezovale vrh hriba z okoliškimi naselji. Predvidene poti bodo potekale deloma po že izoblikovanih stezah, deloma pa jih je potrebno formirati na novo (na trasah gozdnih vlak) oz. jih je potrebno očistiti, pri čemer pa se glavnina gozdne mase ohranja. Podrobnejša merila urejanja območja bodo opredeljena s PIP v okviru posebne enote urejanja prostora.		
<i>obrazložitev kmetijskih/ gozdarskih parametrov posega, pedološki ogled zemljišča</i>			
<i>Velikost sprejemljivega posega</i>	-		
<i>Opredeljena namenska raba</i>	-		
<i>priloge</i>	<ul style="list-style-type: none"> - Projekt poti miru, program ureditve dostopnih poti (Občina Kanal ob Soči, 10.09.2009) - Izsek iz veljavnega prostorskega akta - Izsek iz dopolnjenega osnutka OPN 		
<i>opomba</i>			



Slika 1: DOF (prikaz stanja) s prikazom prejete pobude



Slika 2: Veljavni plan (Spremembe in dopolnitve prostorskih sestavin dolgoročnega plana občine Nova Gorica za obdobje 1986-2000, dopolnjenega 2004) s prikazom poselitvenih enot (glej strokovne podlage – tematske analize, karta B) in dejansko rabo – GERK

OBRAZLOŽITEV POSEGA V PROSTOR

<i>A1 – Osnovni podatki o zemljišču</i>			
	št. TTN lista B2442	oznaka prejete vloge	RPE-zap.št. 15-64
<i>naselje</i>	Plave		
<i>k.o., parcelne številke</i> (*=parcela je znotraj območja, p=pot)	Deskle, 207/3-del		
<i>raba zemljišča</i> - planska (K1, K2, G,...) - dejanska (travnik, pašnik,...) - kategorija (CORINE LANDCOVER)	S gozd		
<i>predlog velikosti posega (ha)</i>	0,02		
<i>A2 – Podatki o pobudi</i>			
<i>lastništvo (ni preverjeno!)</i>			
<i>pobudnik spremembe plana</i>	S-Občina Kanal ob Soči		
<i>želeni namen prostora</i>	Renaturacija – iz S v G		
<i>A3 – Stališče iz vidika poselitve</i>			
<i>zakonska podlaga</i>			
<i>predvideni načini urejanja</i>	PIP		
<i>obrazložitev urbanističnih/ ruralnih parametrov posega</i>	Ker je zemljišče del odprtega prostora kulturne krajine in ne spada v razvojno območje katere od poselitvenih enot, je renaturacija iz stavbnega v izvorno rabo – torej v območje gozdnih zemljišč smiselna in potrebna .		
<i>obrazložitev kmetijskih/ gozdarskih parametrov posega, pedološki ogled zemljišča</i>			
<i>Velikost sprejemljivega posega</i>	G		
<i>Opredeljena namenska raba</i>	0,02		
<i>Priloge</i>	- Izsek iz veljavnega prostorskega akta - Izsek iz dopoljenega osnutka OPN		
<i>opomba</i>			



Slika 1: DOF (prikaz stanja) s prikazom prejete pobude



Slika 2: Veljavni plan (Spremembe in dopolnitve prostorskih sestavin dolgoročnega plana občine Nova Gorica za obdobje 1986-2000, dopolnjenega 2004) s prikazom poselitvenih enot (glej strokovne podlage – tematske analize, karta B) in dejansko rabo – GERK



Slika 3: OPN s prikazom opredeljene pobude

OBRAZLOŽITEV POSEGA V PROSTOR

<i>A1 – Osnovni podatki o zemljišču</i>			
	št. TTN lista B2302	oznaka prejete vloge	RPE-zap.št. 15-65
<i>naselje</i>	Plave		
<i>k.o., parcelne številke</i> (*=parcela je znotraj območja, p=pot)	Deskle, 2919/1-del, 2919/4-del, 2919/5, 2915/2-del		
<i>raba zemljišča</i> - planska (K1, K2, G,...) - dejanska (travnik, pašnik,...) - kategorija (CORINE LANDCOVER)	: K1		
<i>predlog velikosti posega (ha)</i>	0,32		
<i>A2 – Podatki o pobudi</i>			
<i>lastništvo (ni preverjeno!)</i>			
<i>pobudnik spremembe plana</i>	S-Občina Kanal ob Soči		
<i>želeni namen prostora</i>	Sanacija območja razpršene gradnje		
<i>A3 – Stališče iz vidika poselitve</i>			
<i>zakonska podlaga</i>			
<i>predvideni načini urejanja</i>	OPPN 15-3: SORG Plave jug		
<i>obrazložitev urbanističnih/ ruralnih parametrov posega</i>	V kontekstu sanacije območja razpršene gradnje in na podlagi zakonodaje (Pravilnik o vsebini, obliki in načinu priprave občinskega prostorskega načrta ter pogojih za določitev območij sanacij razpršene gradnje in območij za razvoj in širitev naselij, Ul R.S. št. 99/2007 z dne 30.10.2007) se zemljišče prerazvrsti v območje stavbnih zemljišč. Gre za smiselno sanacijo v zaključen zaselek v sklopu občinskega podrobnega načrta, v katerem bo opredeljen koncept gradnje in način aktiviranja.		
<i>obrazložitev kmetijskih/ gozdarskih parametrov posega, pedološki ogled zemljišča</i>			
<i>Velikost sprejemljivega posega</i>	0,32		
<i>Opredeljena namenska raba</i>	SK sorg		
<i>Priloge</i>	- Izsek iz veljavnega prostorskega akta - Izsek iz dopolnjenega osnutka OPN		
<i>opomba</i>			



Slika 1: DOF (prikaz stanja) s prikazom prejete pobude



Slika 2: Veljavni plan (Spremembe in dopolnitve prostorskih sestavin dolgoročnega plana občine Nova Gorica za obdobje 1986-2000, dopolnjenega 2004) s prikazom poselitvenih enot (glej strokovne podlage – tematske analize, karta B) in dejansko rabo – GERK



Slika 3: OPN s prikazom opredeljene pobude

OBRAZLOŽITEV POSEGA V PROSTOR

<i>A1 – Osnovni podatki o zemljišču</i>			
	št. TTN lista B2442	oznaka prejete vloge	RPE-zap.št. 15-66
<i>naselje</i>	Plave		
<i>k.o., parcelne številke (*=parcela je znotraj območja, p=pot)</i>	Deskle, 4095/28, 3017/1, 3014/1-del, 4095/28, 3014/4		
<i>raba zemljišča - planska (K1, K2, G,...) - dejanska (travniki, pašniki,...) - kategorija (CORINE LANDCOVER)</i>	K2		
<i>predlog velikosti posega (ha)</i>	0,25		
<i>A2 – Podatki o pobudi</i>			
<i>lastništvo (ni preverjeno!)</i>			
<i>pobudnik spremembe plana</i>	S-Občina Kanal ob Soči		
<i>želeni namen prostora</i>	Ureditev avtobusnega postajališča		
<i>A3 – Stališče iz vidika poselitve</i>			
<i>zakonska podlaga</i>			
<i>predvideni načini urejanja obrazložitev urbanističnih/ ruralnih parametrov posega</i>	PIP V naravi gre za območje spomenika NOB ob regionalni cesti Nova Gorica – Kanal. Glede na lokalno pomembno tudi prometno lego/vlogo v širšem prostoru občine, na prehodu med Novo Gorico in Kanalom je ob obstoječi hortikulturni ureditvi smiselna umestitev avtobusnega postajališča kot tudi dejavnosti informativnega in turističnega značaja. Zemljišča zaključuje južni rob razvojnega območja poselitvene enote Plav, zato je preračunitev v območje stavbnih zemljišč z vidika poselitve, za le ta namen sprejemljiva .		
<i>obrazložitev kmetijskih/ gozdarskih parametrov posega, pedološki ogled zemljišča</i>			
<i>Velikost sprejemljivega posega</i>	0,25		
<i>Opredeljena namenska raba</i>	PO		
<i>Priloge</i>	- Izsek iz veljavnega prostorskega akta - Izsek iz dopolnjenega osnutka OPN		
<i>opomba</i>			



Slika 1: DOF (prikaz stanja) s prikazom prejete pobude



Slika 2: Veljavni plan (Spremembe in dopolnitve prostorskih sestavin dolgoročnega plana občine Nova Gorica za obdobje 1986-2000, dopolnjenega 2004) s prikazom dejanske rabe – GERK



Slika 3: OPN s prikazom opredeljene pobude

OBRAZLOŽITEV POSEGA V PROSTOR

<i>A1 – Osnovni podatki o zemljišču</i>			
	št. TTN lista B2442	oznaka prejete vloge	RPE-zap.št. 15-67
<i>naselje</i>	Plave		
<i>k.o., parcelne številke</i> (*=parcela je znotraj območja, p=pot)	Deskle, 3002/8, 3001/2-del, 3003/1, 3002/9-del		
<i>raba zemljišča</i> - planska (K1, K2, G,...) - dejanska (travnik, pašnik,...) - kategorija (CORINE LANDCOVER)	G		
<i>predlog velikosti posega (ha)</i>	0,05		
<i>A2 – Podatki o pobudi</i>			
<i>lastništvo (ni preverjeno!)</i>			
<i>pobudnik spremembe plana</i>	S-Občina Kanal ob Soči		
<i>želeni namen prostora</i>	Ureditev avtobusnega postajališča		
<i>A3 – Stališče iz vidika poselitve</i>			
<i>zakonska podlaga</i>			
<i>predvideni načini urejanja</i>	PIP		
<i>obrazložitev urbanističnih/ ruralnih parametrov posega</i>	V naravi gre za lokalno pomembno prometno lokacijo na kateri je vzpostavljeno postajališče. Zato je prerazvrstitev v območje stavbnih zemljišč za le ta namen z vidika poselitve, sprejemljiva .		
<i>obrazložitev kmetijskih/ gozdarskih parametrov posega, pedološki ogled zemljišča</i>			
<i>Velikost sprejemljivega posega</i>	0,05		
<i>Opredeljena namenska raba</i>	PO		
<i>Priloge</i>	- Izsek iz veljavnega prostorskega akta - Izsek iz dopoljenega osnutka OPN		
<i>opomba</i>			



Slika 1: DOF (prikaz stanja) s prikazom prejete pobude



Slika 2: Veljavni plan (Spremembe in dopolnitve prostorskih sestavin dolgoročnega plana občine Nova Gorica za obdobje 1986-2000, dopolnjenega 2004) s prikazom dejanske rabe – GERK



Slika 3: OPN s prikazom opredeljene pobude

OBRAZLOŽITEV POSEGA V PROSTOR

<i>A1 – Osnovni podatki o zemljišču</i>			
	št. TTN lista B2442	oznaka prejete vloge	RPE-zap.št. 15-68
<i>naselje</i>	Plave		
<i>k.o., parcelne številke (*=parcela je znotraj območja, p=pot)</i>	Plave, 942/5-del		
<i>raba zemljišča</i> - planska (K1, K2, G,...) - dejanska (travnik, pašnik,...) - kategorija (CORINE LANDCOVER)	E		
<i>predlog velikosti posega (ha)</i>	0,02		
<i>A2 – Podatki o pobudi</i>			
<i>lastništvo (ni preverjeno!)</i>			
<i>pobudnik spremembe plana</i>	S-Občina Kanal ob Soči		
<i>želeni namen prostora</i>	Renaturacija - G		
<i>A3 – Stališče iz vidika poselitve</i>			
<i>zakonska podlaga</i>			
<i>predvideni načini urejanja</i>	PIP		
<i>obrazložitev urbanističnih/ ruralnih parametrov posega</i>	Na podlagi smernice Zavoda za gozdove Slovenije (281-5/2009 z dne 15.07.2009) se zemljišče v območju varovalnih gozdov prerazvrsti iz stavbnih zemljišč v območje gozdnih zemljišč.		
<i>obrazložitev kmetijskih/ gozdarskih parametrov posega, pedološki ogled zemljišča</i>			
<i>Velikost sprejemljivega posega</i>	0,02		
<i>Opredeljena namenska raba</i>	G		
<i>Priloge</i>	<ul style="list-style-type: none"> - Izsek iz veljavnega prostorskega akta - Izsek iz dopolnjenega osnutka OPN 		
<i>opomba</i>			



Slika 1: DOF (prikaz stanja) s prikazom prejete pobude



Slika 2: Veljavni plan (Spremembe in dopolnitve prostorskih sestavin dolgoročnega plana občine Nova Gorica za obdobje 1986-2000, dopolnjenega 2004) s prikazom poselitvenih enot (glej strokovne podlage – tematske analize, karta B) in dejansko rabo – GERK



Slika 3: OPN s prikazom opredeljene pobude

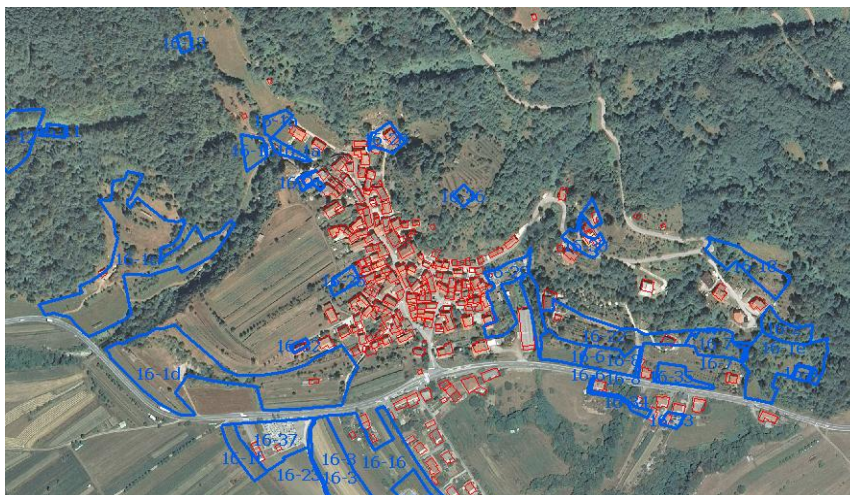
OBRAZLOŽITEV POSEGA V PROSTOR

<i>A1 – Osnovni podatki o zemljišču</i>			
	št. TTN lista B2425	oznaka prejete vloge	RPE-zap.št. 16-1 a, b, c, d, e
<i>naselje</i>	Ročinj		
<i>k.o., parcelne številke (* = parcela je znotraj območja, p = pot)</i>	Ročinj 16-1a: 553/1-del, 554/1-del 16-1b: 543 16-1c: 525, 527, 532/1, 524/9, 532/3, 532/2, 534, 535/3, 538/2, 538/1, 535/2, 535/1, 508/3, 507/2 16-1d: 489/1, 489/2, 490/1, 490/2, 503/1, 502/1, 502/2, 505, 504, 496/1 16-1e: 225/2, 202/3, 202/1, 202/2, 202/4, 201		
<i>raba zemljišča</i> - <i>planska (K1, K2, G,...)</i> - <i>dejanska (travniki, pašniki,...)</i> - <i>kategorija (CORINE LANDCOVER)</i>	16-1a: K2 16-1b: K2 16-1c: K1, K2, G 16-1d: K1 16-1e: K2		
<i>predlog velikosti posega (ha)</i>	16-1a: 0,11 16-1b: 0,11 16-1c: 1,54 16-1d: 1,63 16-1e: 0,73		

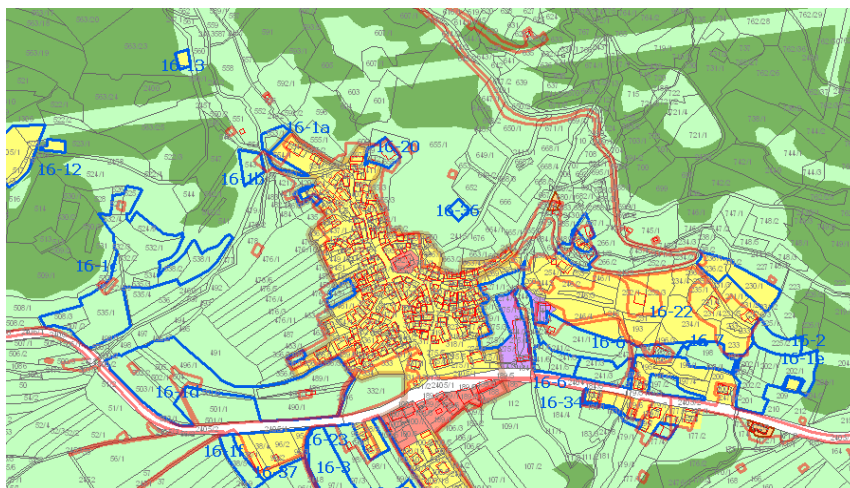
<i>A2 – Podatki o pobudi</i>	
<i>lastništvo (ni preverjeno!)</i>	
<i>pobudnik spremembe plana</i>	
<i>želeni namen prostora</i>	Območje stanovanj za bivanje in spremljajoče dejavnosti- S

<i>A3 – Stališče iz vidika poselitve</i>	
<i>zakonska podlaga</i>	
<i>predvideni načini urejanja</i>	PIP
<i>obrazložitev urbanističnih/ ruralnih parametrov posega</i>	16-1a: Severni del zemljišča leži zunaj razvojnega območja poselitvene enote in je del ambientsa njene meje. Zato prerazvrstitev v območje stavbnih zemljišč z vidika poselitve ni sprejemljiva. Južni del zemljišča pa spada v razvojno območje poselitvene enote Ročinja, zato je prerazvrstitev v območje stavbnih zemljišč z vidika poselitve sprejemljiva . 16-1b: Zemljišče leži zunaj razvojnega območja poselitvene enote in je del ambientsa njene meje. Zato prerazvrstitev v območje stavbnih zemljišč z vidika poselitve ni sprejemljiva . 16-1c: Zemljišče leži izven razvojnega območja katere od poselitenih enot. Zato prerazvrstitev iz območja kmetijskih v območje stavbnih zemljišč iz vidika poselitve ni sprejemljiva . 16-1d: Zemljišče leži izven razvojnega območja katere od poselitenih enot. Zato prerazvrstitev iz območja kmetijskih v območje stavbnih zemljišč iz vidika poselitve ni sprejemljiva . 16-1e: Zemljišče leži zunaj razvojnega območja poselitvene enote in je del ambientsa njene meje. Zato prerazvrstitev v območje stavbnih zemljišč z vidika poselitve ni sprejemljiva .
<i>obrazložitev kmetijskih/ gozdarskih parametrov posega, pedološki ogled zemljišča</i>	
<i>Velikost sprejemljivega posega</i>	16-1a: 0,05
<i>Opredeljena namenska raba</i>	16-1a: SS

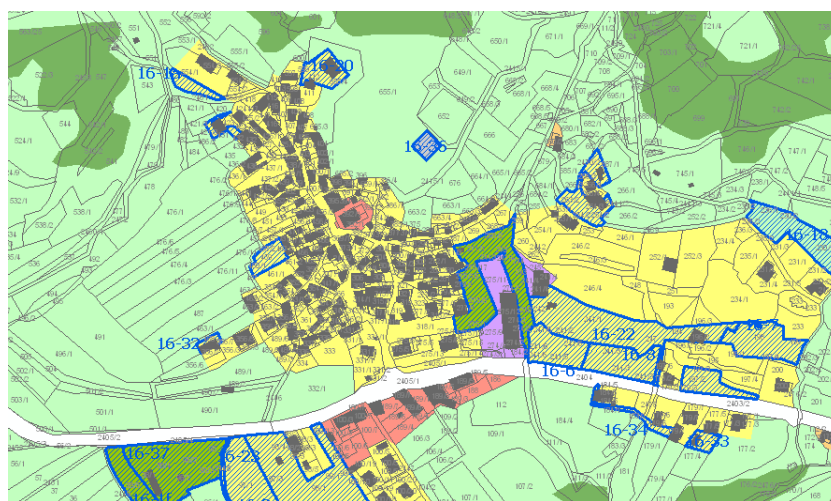
<i>priloge</i>	- Izsek iz veljavnega prostorskega akta - Izsek iz dopoljnega osnutka OPN
<i>opomba</i>	



Slika 1: DOF (prikaz stanja) s prikazom prejete pobude



Slika 2: Veljavni plan (Spremembe in dopolnitve prostorskih sestavin dolgoročnega plana občine Nova Gorica za obdobje 1986-2000, dopolnjenega 2004) s prikazom poselitvenih entot (glej strokovne podlage – tematske analize, karta B) in dejansko rabo – GERK



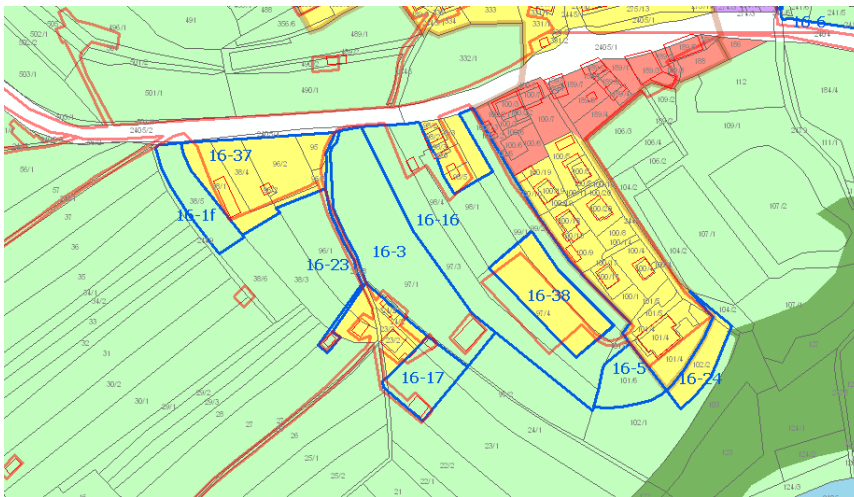
Slika 3: OPN s prikazom opredeljene pobude

OBRAZLOŽITEV POSEGA V PROSTOR

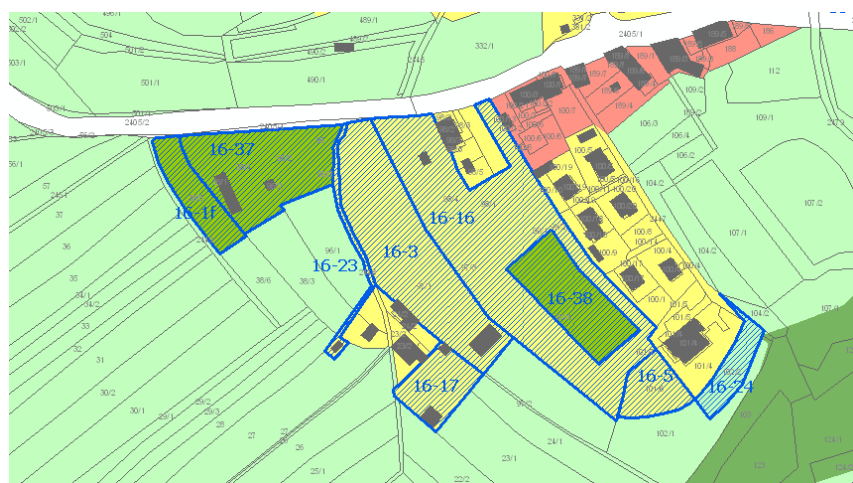
<i>A1 – Osnovni podatki o zemljišču</i>			
	št. TTN lista B2425	oznaka prejete vloge	RPE-zap.št. 16-1f
<i>naselje</i>	Ročinj		
<i>k.o., parcelne številke (*=parcela je znotraj območja, p=pot)</i>	Ročinj 16-1f: 38/5		
<i>raba zemljišča</i> - <i>planska (K1, K2, G,...)</i> - <i>dejanska (travnik, pašnik,...)</i> - <i>kategorija (CORINE LANDCOVER)</i>	K1 Travnik		
<i>predlog velikosti posega (ha)</i>	16-1f: 0,15		
<i>A2 – Podatki o pobudi</i>			
<i>lastništvo (ni preverjeno!)</i>			
<i>pobudnik spremembe plana</i>			
<i>želeni namen prostora</i>	Širitev pokopališča- ZK		
<i>A3 – Stališče iz vidika poselitve</i>			
<i>zakonska podlaga</i>			
<i>predvideni načini urejanja</i>	PIP		
<i>obrazložitev urbanističnih/ ruralnih parametrov posega</i>	Obstoječe pokopališče je locirano na prehodu v ambient naselja. Hortikultura ureditev in stavbna struktura kakovostno oblikujeta prehod v ambient naselja. Ureditev parkirišča je v tem delu načeloma sprejemljiva. Razvoj že vzpostavljene kakovostne ureditve je mogoče zagotoviti z ustrezno kvalitetno in v vlogi poslovnega kompleksa v kulturni krajini prilagojeno hortikulturno ureditvijo.		
<i>obrazložitev kmetijskih/ gozdarskih parametrov posega, pedološki ogled zemljišča</i>			
<i>Velikost sprejemljivega posega</i>	0,15		
<i>Opredeljena namenska raba</i>	ZK		
<i>priloge</i>	- Izsek iz veljavnega prostorskega akta - Izsek iz dopolnjenega osnutka OPN		
<i>opomba</i>			



Slika 1: DOF (prikaz stanja) s prikazom prejete pobude



Slika 2: Veljavni plan (Spremembe in dopolnitve prostorskih sestavin dolgoročnega plana občine Nova Gorica za obdobje 1986-2000, dopolnjenega 2004) s prikazom poselitvenih enot (glej strokovne podlage – tematske analize, karta B) in dejansko rabo – GERK



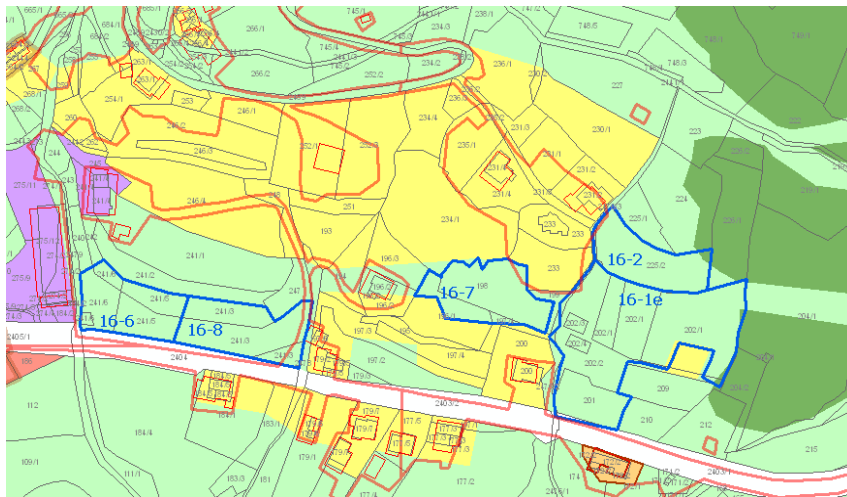
Slika 3: OPN s prikazom opredeljene pobude

OBRAZLOŽITEV POSEGA V PROSTOR

<i>A1 – Osnovni podatki o zemljišču</i>			
	št. TTN lista B2425	oznaka prejete vloge	RPE-zap.št. 16-2
<i>naselje</i>	Ročinj		
<i>k.o., parcelne številke (*=parcela je znotraj območja, p=pot)</i>	Ročinj 225/2		
<i>raba zemljišča</i> - <i>planska (K1, K2, G,...)</i> - <i>dejanska (travnik, pašnik,...)</i> - <i>kategorija (CORINE LANDCOVER)</i>	K2 Gozd		
<i>predlog velikosti posega (ha)</i>	0,16		
<i>A2 – Podatki o pobudi</i>			
<i>lastništvo (ni preverjeno!)</i>			
<i>pobudnik spremembe plana</i>			
<i>želeni namen prostora</i>	Stanovanjska gradnja- iz K2 v S		
<i>A3 – Stališče iz vidika poselitve</i>			
<i>zakonska podlaga</i>			
<i>predvideni načini urejanja</i>	PIP		
<i>obrazložitev urbanističnih/ ruralnih parametrov posega</i>	Zemljišče leži zunaj razvojnega območja poselitvene enote in je del ambienta njene meje. Zato prerazvrstitev v območje stavbnih zemljišč z vidika poselitve ni sprejemljiva.		
<i>obrazložitev kmetijskih/ gozdarskih parametrov posega, pedološki ogled zemljišča</i>			
<i>Velikost sprejemljivega posega</i>			
<i>Opremljena namenska raba</i>			
<i>priloge</i>	- Izsek iz veljavnega prostorskega akta - Izsek iz dopolnjenega osnutka OPN		
<i>opomba</i>			



Slika 1: DOF (prikaz stanja) s prikazom prejete pobude



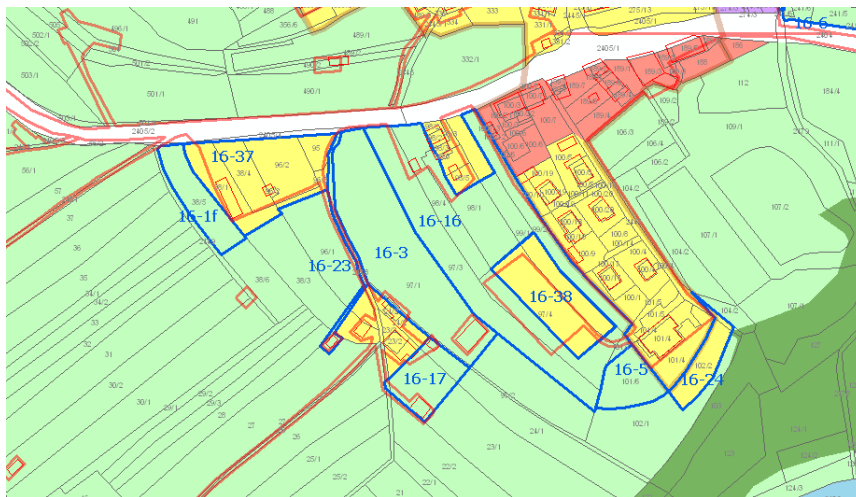
Slika 2: Veljavni plan (Spremembe in dopolnitve prostorskih sestavin dolgoročnega plana občine Nova Gorica za obdobje 1986-2000, dopolnjenega 2004) s prikazom poselitvenih enot (glej strokovne podlage – tematske analize, karta B) in dejansko rabo – GERK

OBRAZLOŽITEV POSEGA V PROSTOR

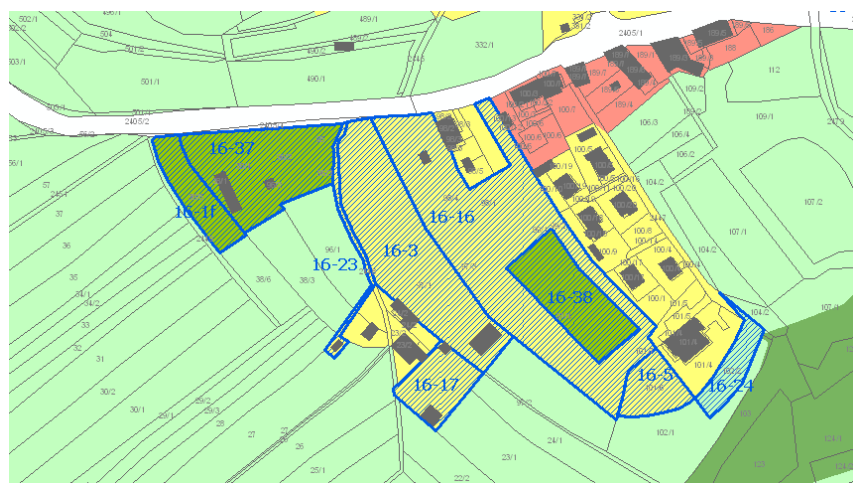
<i>A1 – Osnovni podatki o zemljišču</i>			
	št. TTN lista B2425	oznaka prejete vloge	RPE-zap.št. 16-3
<i>naselje</i>	Ročinj		
<i>k.o., parcelne številke</i> (*=parcela je znotraj območja, p=pot)	Ročinj 97/1, 97/2		
<i>raba zemljišča</i> - planska (K1, K2, G,...) - dejanska (travnik, pašnik,...) - kategorija (CORINE LANDCOVER)	K1 Njiva		
<i>predlog velikosti posega (ha)</i>	0,86		
<i>A2 – Podatki o pobudi</i>			
<i>lastništvo (ni preverjeno!)</i>			
<i>pobudnik spremembe plana</i>			
<i>želeni namen prostora</i>	Gradnja stanovanjske hiše- SS		
<i>A3 – Stališče iz vidika poselitve</i>			
<i>zakonska podlaga</i>			
<i>predvideni načini urejanja</i> <i>obrazložitev</i> <i>urbanističnih/ ruralnih</i> <i>parametrov posega</i>	OPPN-6-1: SORG Rocinj jug Zemljišče spada v območje razpršenih gradenj in hkrati v razvojno območje poselitvene enote. V skladu z 28. členom pravilnika se območje sanira z opredelitvijo OPPN sanacije in priključi k obstoječemu naselbinskemu telesu Ročinja. Zato je prerazvrstitev v območje stavbnih zemljišč z vidika poselitve smiselna in sprejemljiva . Na podlagi smernice MKGP (350-44/2008/5 točka 2) z dne 5.11.2010, se za predviden poseg zagotovijo nadomestna kmetijska zemljišča z manjšim območjem znotraj EUP z oznako KGV-19.kn.		
<i>obrazložitev</i> <i>kmetijskih/ gozdarskih parametrov</i> <i>posega, pedološki ogled zemljišča</i>			
<i>Velikost sprejemljivega posega</i>	0,63		
<i>Opredeljena namenska raba</i>	SS sorg		
<i>priloge</i>	- Izsek iz veljavnega prostorskega akta - Izsek iz dopolnjenega osnutka OPN		
<i>opomba</i>			



Slika 1: DOF (prikaz stanja) s prikazom prejete pobude



Slika 2: Veljavni plan (Spremembe in dopolnitve prostorskih sestavin dolgoročnega plana občine Nova Gorica za obdobje 1986-2000, dopolnjenega 2004) s prikazom poselitvenih enot (glej strokovne podlage – tematske analize, karta B) in dejansko rabo – GERK



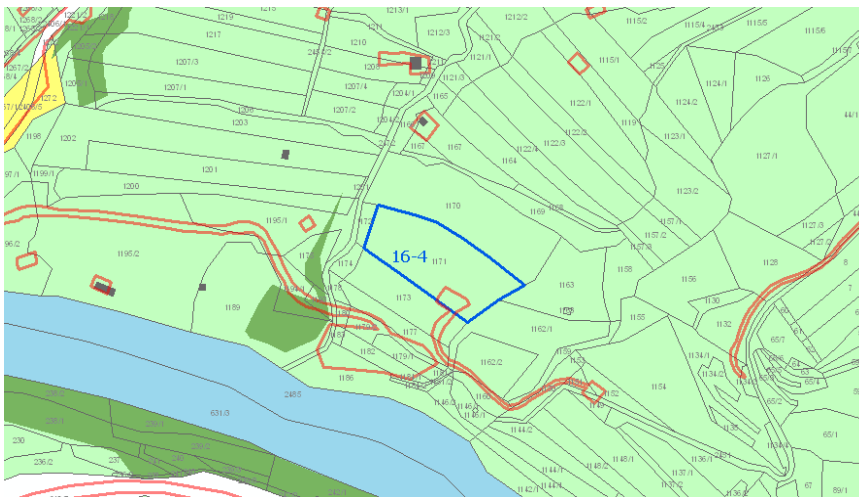
Slika 3: OPN s prikazom opredeljene pobude

OBRAZLOŽITEV POSEGA V PROSTOR

<i>A1 – Osnovni podatki o zemljišču</i>			
	št. TTN lista B2425	oznaka prejete vloge	RPE-zap.št. 16-4
<i>naselje</i>	Ročinj		
<i>k.o., parcelne številke</i> (*=parcela je znotraj območja, p=pot)	Ročinj 1171		
<i>raba zemljišča</i> - <i>planska (K1, K2, G,...)</i> - <i>dejanska (travnik, pašnik,...)</i> - <i>kategorija (CORINE LANDCOVER)</i>	K2 Njiva		
<i>predlog velikosti posega (ha)</i>	0,39		
<i>A2 – Podatki o pobudi</i>			
<i>lastništvo (ni preverjeno!)</i>			
<i>pobudnik spremembe plana</i>			
<i>želeni namen prostora</i>	Iz K v IK- gradnja za potrebe kmetijstva		
<i>A3 – Stališče iz vidika poselitve</i>			
<i>zakonska podlaga</i>			
<i>predvideni načini urejanja</i>	PIP		
<i>obrazložitev urbanističnih/ ruralnih parametrov posega</i>	Manjši gospodarski objekt (lopa za spravilo orodja) bo načeloma, pod določenimi pogoji, mogoče graditi kot enostaven objekt po določilih PIP brez opredeljenega stavbnega zemljišča.		
<i>obrazložitev kmetijskih/ gozdarskih parametrov posega, pedološki ogled zemljišča</i>			
<i>Velikost sprejemljivega posega</i>			
<i>Opredeljena namenska raba</i>			
<i>priloge</i>	- Izsek iz veljavnega prostorskega akta - Izsek iz dopolnjenega osnutka OPN		
<i>opomba</i>			



Slika 1: DOF (prikaz stanja) s prikazom prejete pobude



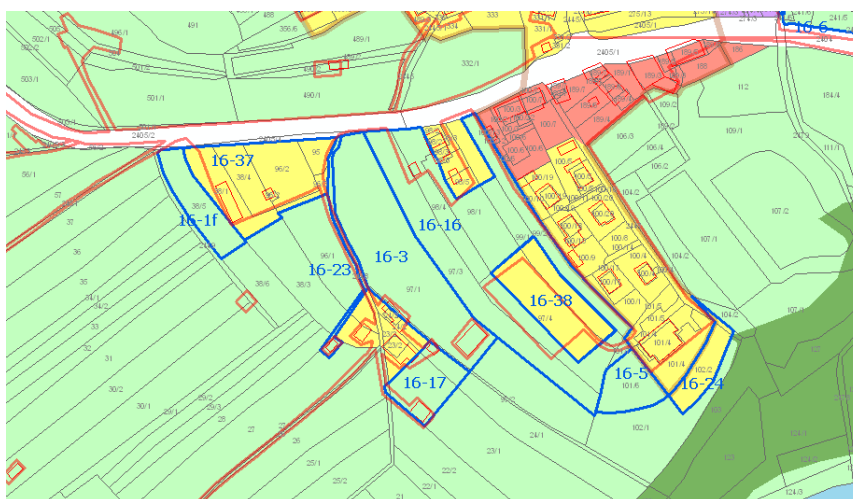
Slika 2: Veljavni plan (Spremembe in dopolnitve prostorskih sestavin dolgoročnega plana občine Nova Gorica za obdobje 1986-2000, dopolnjenega 2004) s prikazom poselitvenih enot (glej strokovne podlage – tematske analize, karta B) in dejansko rabo – GERK

OBRAZLOŽITEV POSEGA V PROSTOR

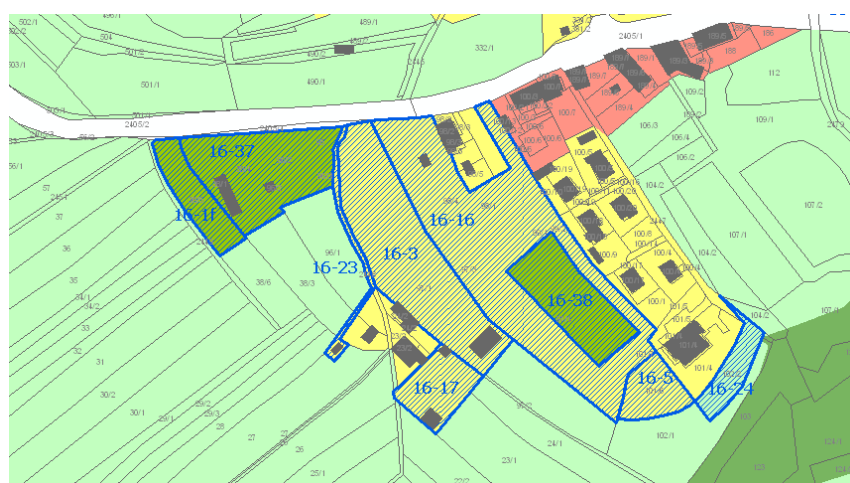
<i>A1 – Osnovni podatki o zemljišču</i>			
	št. TTN lista B2425	oznaka prejete vloge	RPE-zap.št. 16-5
<i>naselje</i>	Ročinj		
<i>k.o., parcelne številke (*=parcela je znotraj območja, p=pot)</i>	Ročinj 101/6		
<i>raba zemljišča</i> - <i>planska (K1, K2, G,...)</i> - <i>dejanska (travnik, pašnik,...)</i> - <i>kategorija (CORINE LANDCOVER)</i>	K1 Travnik		
<i>predlog velikosti posega (ha)</i>	0,12		
<i>A2 – Podatki o pobudi</i>			
<i>lastništvo (ni preverjeno!)</i>			
<i>pobudnik spremembe plana</i>			
<i>želeni namen prostora</i>	Iz K1 v SS- razširitev obstoječega poselitvenega območja		
<i>A3 – Stališče iz vidika poselitve</i>			
<i>zakonska podlaga</i>			
<i>predvideni načini urejanja obrazložitev urbanističnih/ ruralnih parametrov posega</i>	OPPN-6-1: SORG Ročinj jug Zemljišče spada v območje razpršenih gradenj in hkrati v razvojno območje poselitvene enote. V skladu z 28. členom pravilnika se območje sanira z opredelitvijo OPPN sanacije in priključi k obstoječemu naselbinskemu telesu Ročinja. Zato je prerazvrstitev v območje stavbnih zemljišč z vidika poselitve smiselna in sprejemljiva . Na podlagi smernice MKGP (350-44/2008/5 točka 2) z dne 5.11.2010, se za predviden poseg zagotovijo nadomestna kmetijska zemljišča z manjšim območjem znotraj EUP z oznako KGV-19.kn.		
<i>obrazložitev kmetijskih/ gozdarskih parametrov posega, pedološki ogled zemljišča</i>			
<i>Velikost sprejemljivega posega</i>	0,12		
<i>Opredeljena namenska raba</i>	SS sorg		
<i>priloge</i>	- Izsek iz veljavnega prostorskega akta - Izsek iz dopolnjenega osnutka OPN		
<i>opomba</i>			



Slika 1: DOF (prikaz stanja) s prikazom prejete pobude



Slika 2: Veljavni plan (Spremembe in dopolnitve prostorskih sestavin dolgoročnega plana občine Nova Gorica za obdobje 1986-2000, dopolnjenega 2004) s prikazom poselitvenih enot (glej strokovne podlage – tematske analize, karta B) in dejansko rabo – GERK



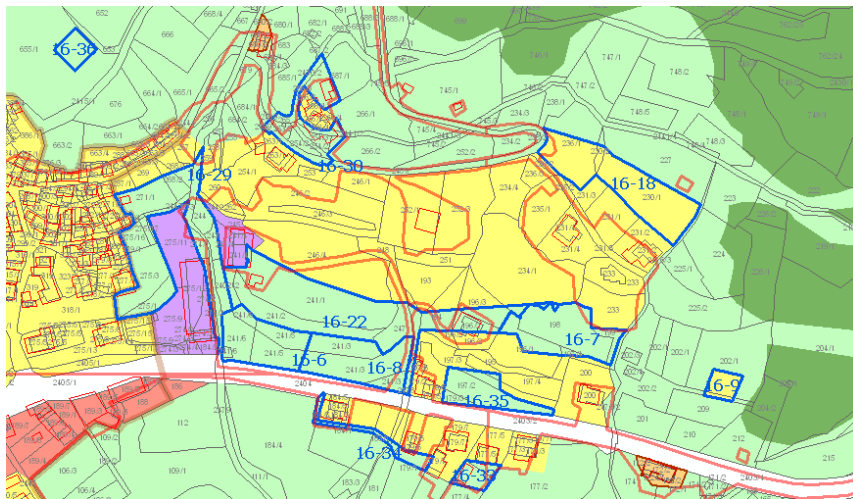
Slika 3: OPN s prikazom opredeljene pobude

OBRAZLOŽITEV POSEGA V PROSTOR

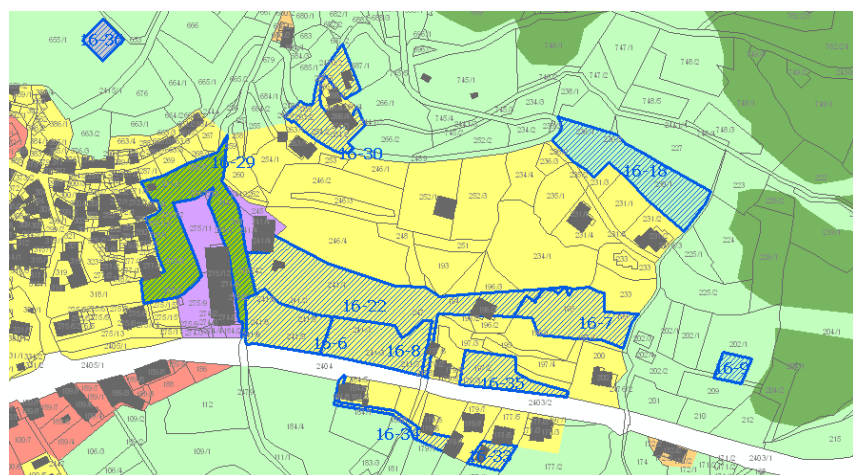
<i>A1 – Osnovni podatki o zemljišču</i>			
	št. TTN lista B2425	oznaka prejete vloge	RPE-zap.št. 16-6
<i>naselje</i>	Ročinj		
<i>k.o., parcelne številke</i> (*=parcela je znotraj območja, p=pot)	Ročinj 241/6, 241/5, 241/3		
<i>raba zemljišča</i> - <i>planska (K1, K2, G,...)</i> - <i>dejanska (travnik, pašnik,...)</i> - <i>kategorija (CORINE LANDCOVER)</i>	K2 Travnik		
<i>predlog velikosti posega (ha)</i>	0,38		
<i>A2 – Podatki o pobudi</i>			
<i>lastništvo (ni preverjeno!)</i>			
<i>pobudnik spremembe plana</i>			
<i>želeni namen prostora</i>	Iz K2 v S- gradnja stanovanjskih hiš		
<i>A3 – Stališče iz vidika poselitve</i>			
<i>zakonska podlaga</i>			
<i>predvideni načini urejanja</i>	OPPN-6-2: SORG Ročinj vzhod		
<i>obrazložitev urbanističnih/ ruralnih parametrov posega</i>	Glede na to, da zemljišče spada v razvojno območje poselitvene enote in hkrati v območje sanacije razpršenih gradenj, ki se ureja z OPPN, je prerazvrstitev v območje stavbnih zemljišč z vidika poselitve smiselna in sprejemljiva.		
<i>obrazložitev kmetijskih/ gozdarskih parametrov posega, pedološki ogled zemljišča</i>			
<i>Velikost sprejemljivega posega</i>	0,38		
<i>Opredeljena namenska raba</i>	SS sorg		
<i>priloge</i>	- Izsek iz veljavnega prostorskega akta - Izsek iz dopolnjenega osnutka OPN		
<i>opomba</i>			



Slika 1: DOF (prikaz stanja) s prikazom prejete pobude



Slika 2: Veljavni plan (Spremembe in dopolnitve prostorskih sestavin dolgoročnega plana občine Nova Gorica za obdobje 1986-2000, dopolnjenega 2004) s prikazom poselitvenih enot (glej strokovne podlage – tematske analize, karta B) in dejansko rabo – GERK



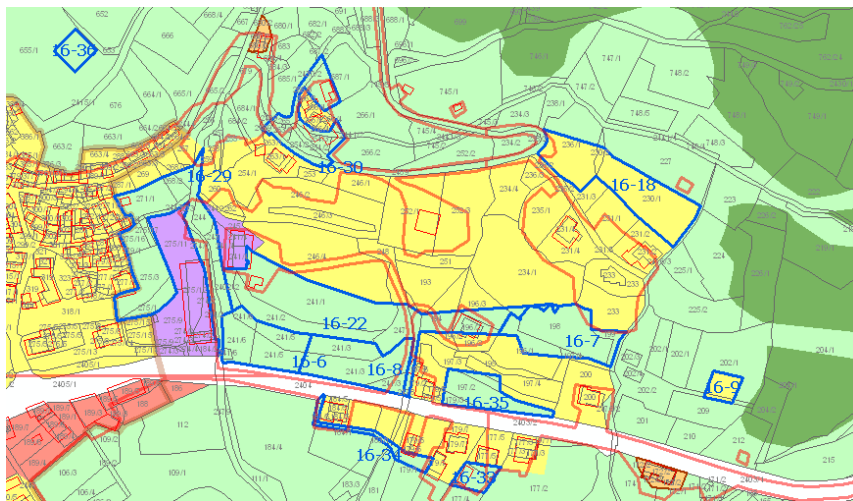
Slika 3: OPN s prikazom opredeljene pobude

OBRAZLOŽITEV POSEGA V PROSTOR

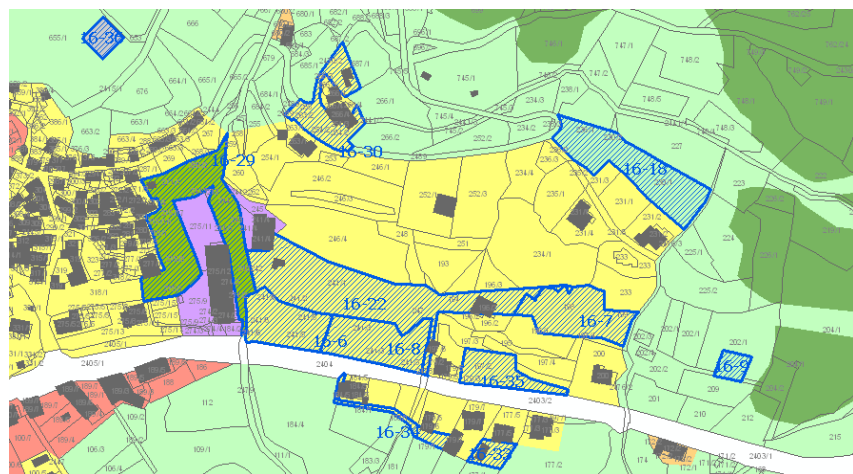
<i>A1 – Osnovni podatki o zemljišču</i>			
	št. TTN lista B2425	oznaka prejete vloge	RPE-zap.št. 16-7
<i>naselje</i>	Ročinj		
<i>k.o., parcelne številke</i> (*=parcela je znotraj območja, p=pot)	Ročinj 198, 196/1-del, 197/4-del, 199		
<i>raba zemljišča</i> - <i>planska (K1, K2, G,...)</i> - <i>dejanska (travnik, pašnik,...)</i> - <i>kategorija (CORINE LANDCOVER)</i>	K2 Travnik v zaraščanju		
<i>predlog velikosti posega (ha)</i>	0,21		
<i>A2 – Podatki o pobudi</i>			
<i>lastništvo (ni preverjeno!)</i>			
<i>pobudnik spremembe plana</i>			
<i>želeni namen prostora</i>	Iz K2 v S- gradnja stanovanjske stavbe		
<i>A3 – Stališče iz vidika poselitve</i>			
<i>zakonska podlaga</i>			
<i>predvideni načini urejanja</i>	OPPN-6-2: SORG Rocinj vzhod		
<i>obrazložitev urbanističnih/ ruralnih parametrov posega</i>	Glede na to, da zemljišče spada v razvojno območje poselitvene enote in hkrati v območje sanacije razpršenih gradenj, ki se ureja z OPPN, je prerazvrstitev v območje stavbnih zemljišč z vidika poselitve smiselna in sprejemljiva .		
<i>obrazložitev kmetijskih/ gozdarskih parametrov posega, pedološki ogled zemljišča</i>			
<i>Velikost sprejemljivega posega</i>	0,21		
<i>Opredeljena namenska raba</i>	SS sorg		
<i>priloge</i>	- Izsek iz veljavnega prostorskega akta - Izsek iz dopolnjenega osnutka OPN		
<i>opomba</i>	gradbeno dovoljenje		



Slika 1: DOF (prikaz stanja) s prikazom prejete pobude



Slika 2: Veljavni plan (Spremembe in dopolnitve prostorskih sestavin dolgoročnega plana občine Nova Gorica za obdobje 1986-2000, dopolnjenega 2004) s prikazom poselitvenih enot (glej strokovne podlage – tematske analize, karta B) in dejansko rabo – GERK



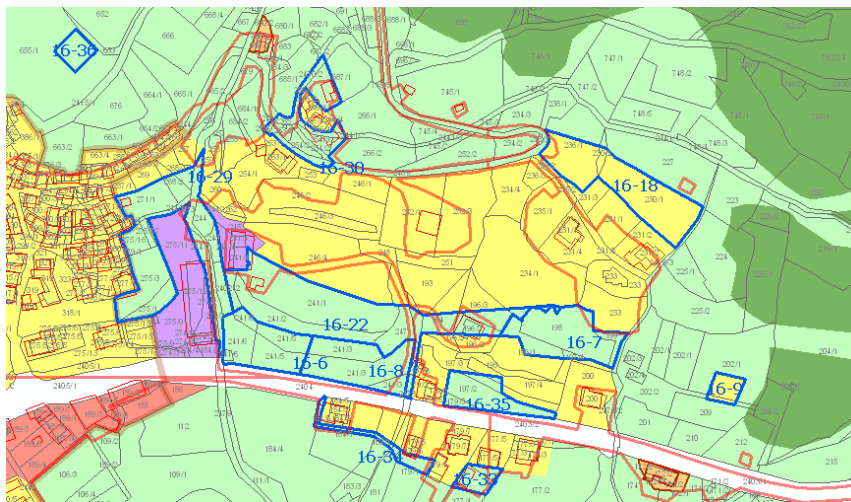
Slika 3: OPN s prikazom opredeljene pobude

OBRAZLOŽITEV POSEGA V PROSTOR

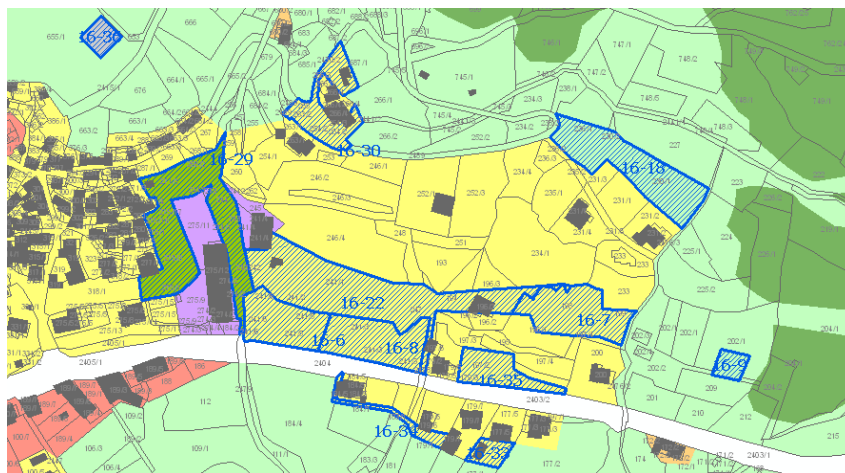
<i>A1 – Osnovni podatki o zemljišču</i>			
	št. TTN lista B2425	oznaka prejete vloge	RPE-zap.št. 16-8
<i>naselje</i>	Ročinj		
<i>k.o., parcelne številke</i> <i>(*=parcela je znotraj območja,</i> <i>p=pot)</i>	Ročinj 241/3		
<i>raba zemljišča</i> - <i>planska (K1, K2, G,...)</i> - <i>dejanska (travnik, pašnik,...)</i> - <i>kategorija (CORINE</i> <i>LANDCOVER)</i>	K2 Travnik		
<i>predlog velikosti posega (ha)</i>	0,20		
<i>A2 – Podatki o pobudi</i>			
<i>lastništvo (ni preverjeno!)</i>			
<i>pobudnik spremembe plana</i>			
<i>želeni namen prostora</i>	Iz K2 v S- gradnja enostanovanjske stavbe		
<i>A3 – Stališče iz vidika poselitve</i>			
<i>zakonska podlaga</i>			
<i>predvideni načini urejanja</i>	OPPN-6-2: SORG Rocinj vzhod		
<i>obrazložitev</i> <i>urbanističnih/ ruralnih</i> <i>parametrov posega</i>	Glede na to, da zemljišče spada v razvojno območje poselitvene enote in hkrati v območje sanacije razpršenih gradenj, ki se ureja z OPPN, je prerazvrstitev v območje stavbnih zemljišč z vidika poselitve smiselna in sprejemljiva.		
<i>obrazložitev</i> <i>kmetijskih/ gozdarskih parametrov</i> <i>posega, pedološki ogled zemljišča</i>			
<i>Velikost sprejemljivega posega</i>	0,20		
<i>Opredeljena namenska raba</i>	SS sorg		
<i>priloge</i>	- Izsek iz veljavnega prostorskega akta - Izsek iz dopolnjenega osnutka OPN		
<i>opomba</i>	gradbeno dovoljenje		



Slika 1: DOF (prikaz stanja) s prikazom prejete pobude



Slika 2: Veljavni plan (Spremembe in dopolnitve prostorskih sestavin dolgoročnega plana občine Nova Gorica za obdobje 1986-2000, dopolnjenega 2004) s prikazom poselitvenih enot (glej strokovne podlage – tematske analize, karta B) in dejansko rabo – GERK



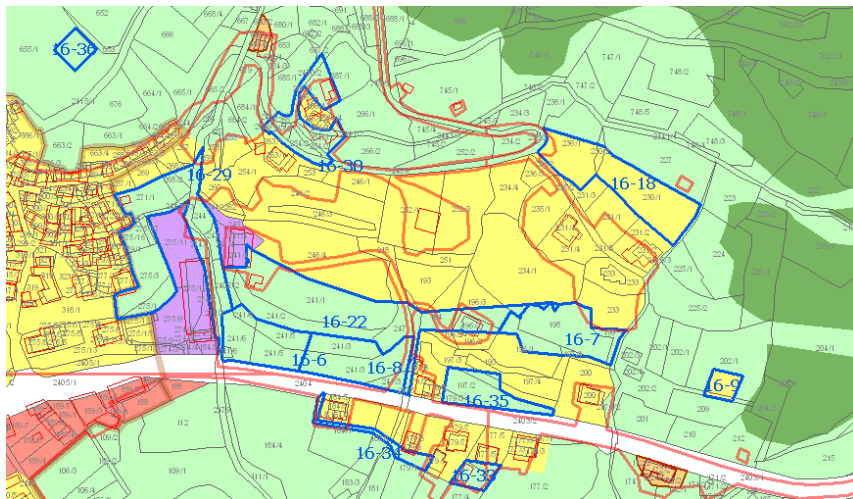
Slika 3: OPN s prikazom opredeljene pobude

OBRAZLOŽITEV POSEGA V PROSTOR

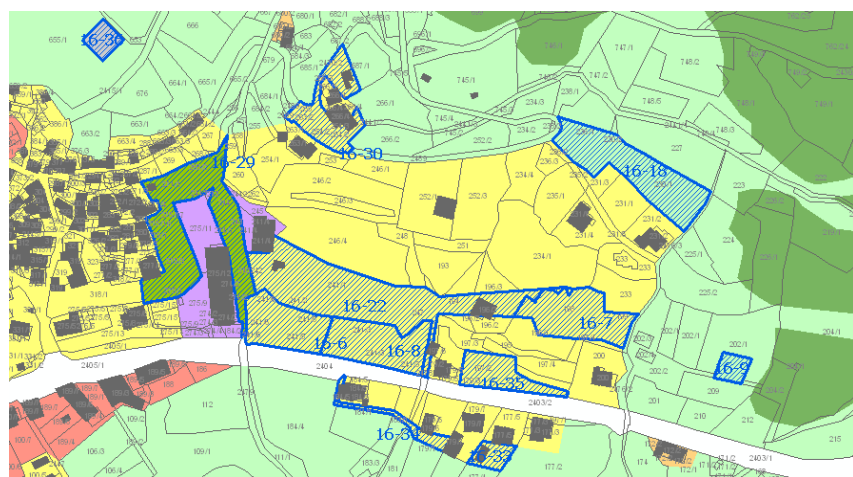
<i>A1 – Osnovni podatki o zemljišču</i>			
	št. TTN lista B2425	oznaka prejete vloge	RPE-zap.št. 16-9
<i>naselje</i>	Ročinj		
<i>k.o., parcelne številke</i> (*=parcela je znotraj območja, p=pot)	Ročinj 202/1-del, 202/2-del		
<i>raba zemljišča</i> - <i>planska (K1, K2, G,...)</i> - <i>dejanska (travnik, pašnik,...)</i> - <i>kategorija (CORINE LANDCOVER)</i>	S Travnik		
<i>predlog velikosti posega (ha)</i>	0,04		
<i>A2 – Podatki o pobudi</i>			
<i>lastništvo (ni preverjeno!)</i>			
<i>pobudnik spremembe plana</i>	S- Občina Kanal ob Soči		
<i>želeni namen prostora</i>	Iz S v K2- renaturacija		
<i>A3 – Stališče iz vidika poselitve</i>			
<i>zakonska podlaga</i>			
<i>predvideni načini urejanja</i>	PIP		
<i>obrazložitev urbanističnih/ ruralnih parametrov posega</i>	Ker je zemljišče del odprtega prostora kulturne krajine in ne spada v razvojno območje katere od poselitvenih enot, je renaturacija iz stavbnega v izvorno rabo – torej v območje kmetijskih zemljišč smiselna in potrebna .		
<i>obrazložitev kmetijskih/ gozdarskih parametrov posega, pedološki ogled zemljišča</i>			
<i>Velikost sprejemljivega posega</i>	0,04		
<i>Opredeljena namenska raba</i>	K2		
<i>priloge</i>	- Izsek iz veljavnega prostorskega akta - Izsek iz dopolnjenega osnutka OPN		
<i>opomba</i>			



Slika 1: DOF (prikaz stanja) s prikazom prejete pobude



Slika 2: Veljavni plan (Spremembe in dopolnitve prostorskih sestavin dolgoročnega plana občine Nova Gorica za obdobje 1986-2000, dopolnjenega 2004) s prikazom poselitvenih enot (glej strokovne podlage – tematske analize, karta B) in dejansko rabo – GERK



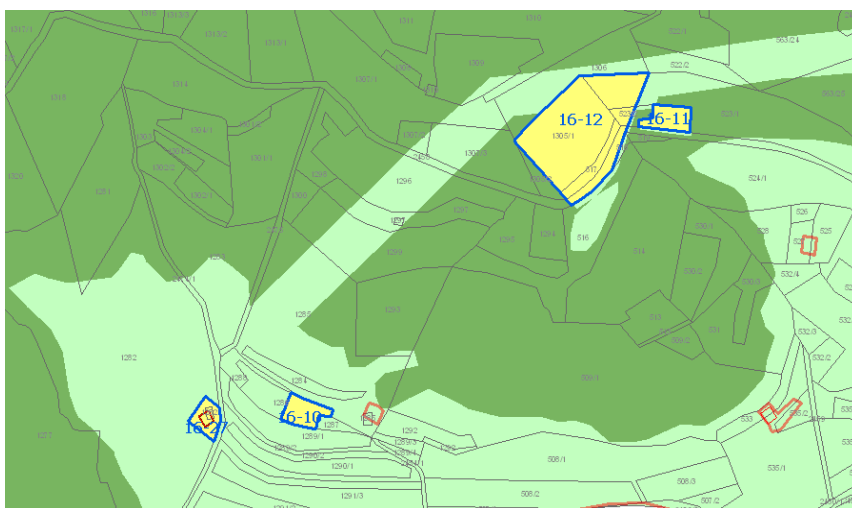
Slika 3: OPN s prikazom opredeljene pobude

OBRAZLOŽITEV POSEGA V PROSTOR

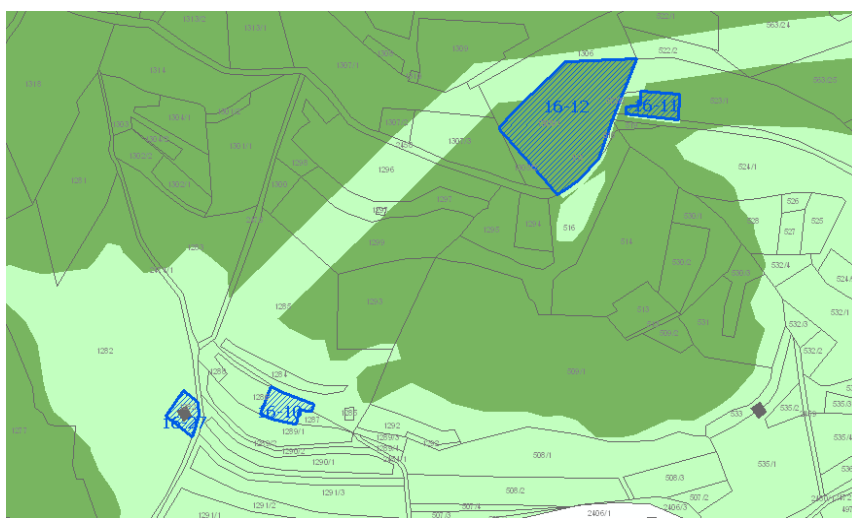
<i>A1 – Osnovni podatki o zemljišču</i>			
	št. TTN lista B2425	oznaka prejete vloge	RPE-zap.št. 16-10
<i>naselje</i>	Ročinj		
<i>k.o., parcelne številke</i> (*=parcela je znotraj območja, p=pot)	Ročinj 1286-del		
<i>raba zemljišča</i> - <i>planska</i> (K1, K2, G,...) - <i>dejanska</i> (travnik, pašnik,...) - <i>kategorija</i> (CORINE LANDCOVER)	S Travnik		
<i>predlog velikosti posega (ha)</i>	0,04		
<i>A2 – Podatki o pobudi</i>			
<i>lastništvo (ni preverjeno!)</i>			
<i>pobudnik spremembe plana</i>	S- Občina Kanal ob Soči		
<i>želeni namen prostora</i>	Iz S v K2- renaturacija		
<i>A3 – Stališče iz vidika poselitve</i>			
<i>zakonska podlaga</i>			
<i>predvideni načini urejanja</i>	PIP		
<i>obrazložitev urbanističnih/ ruralnih parametrov posega</i>	Ker je zemljišče del odprtega prostora kulturne krajine in ne spada v razvojno območje katere od poselitvenih enot, je renaturacija iz stavbnega v izvorno rabo – torej v območje kmetijskih zemljišč smiselna in potrebna .		
<i>obrazložitev kmetijskih/ gozdarskih parametrov posega, pedološki ogled zemljišča</i>			
<i>Velikost sprejemljivega posega</i>	0,04		
<i>Opredeljena namenska raba</i>	K2		
<i>priloge</i>	- Izsek iz veljavnega prostorskega akta - Izsek iz dopoljenega osnutka OPN		
<i>opomba</i>			



Slika 1: DOF (prikaz stanja) s prikazom prejete pobude



Slika 2: Veljavni plan (Spremembe in dopolnitve prostorskih sestavin dolgoročnega plana občine Nova Gorica za obdobje 1986-2000, dopolnjenega 2004) s prikazom poselitvenih enot (glej strokovne podlage – tematske analize, karta B) in dejansko rabo – GERK



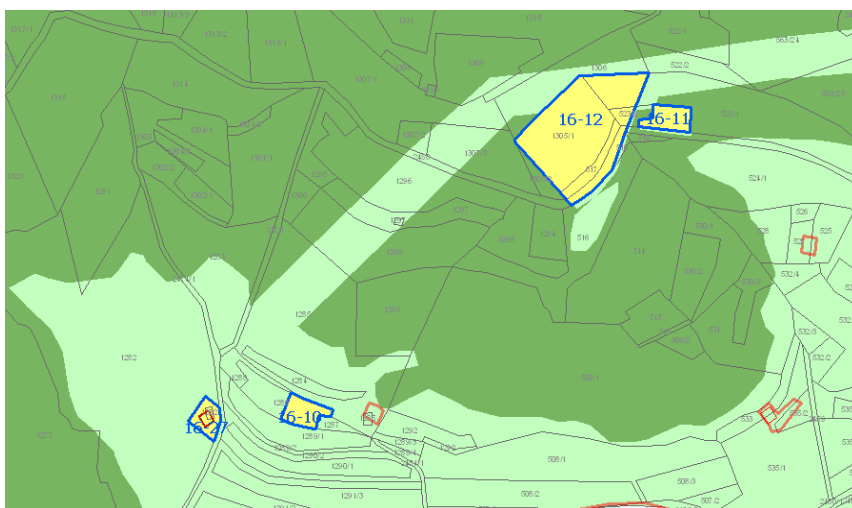
Slika 3: OPN s prikazom opredeljene pobude

OBRAZLOŽITEV POSEGA V PROSTOR

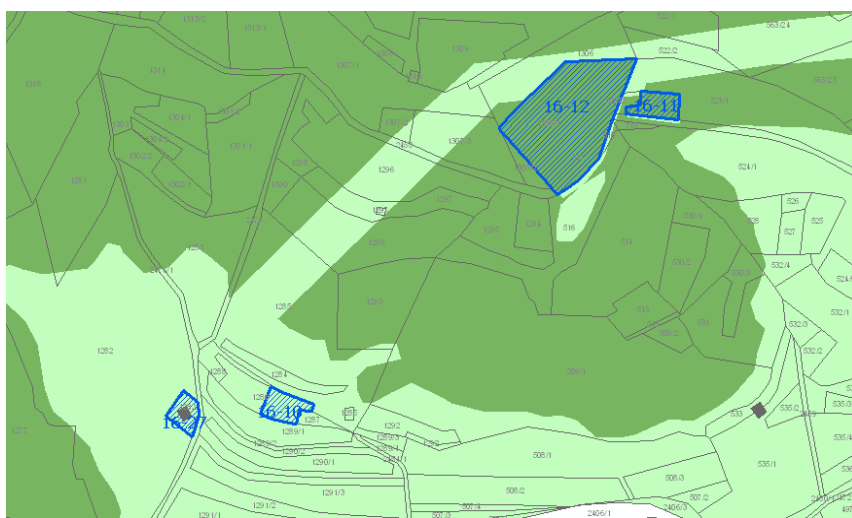
<i>A1 – Osnovni podatki o zemljišču</i>			
	št. TTN lista B2425	oznaka prejete vloge	RPE-zap.št. 16-11
<i>naselje</i>	Ročinj		
<i>k.o., parcelne številke</i> (*=parcela je znotraj območja, p=pot)	Ročinj 523/1-del		
<i>raba zemljišča</i> - <i>planska</i> (K1, K2, G,...) - <i>dejanska</i> (travnik, pašnik,...) - <i>kategorija</i> (CORINE LANDCOVER)	S Gozd		
<i>predlog velikosti posega (ha)</i>	0,04		
<i>A2 – Podatki o pobudi</i>			
<i>lastništvo (ni preverjeno!)</i>			
<i>pobudnik spremembe plana</i>	S- Občina Kanal ob Soči		
<i>želeni namen prostora</i>	Iz S v G- renaturacija		
<i>A3 – Stališče iz vidika poselitve</i>			
<i>zakonska podlaga</i>			
<i>predvideni načini urejanja</i>	PIP		
<i>obrazložitev urbanističnih/ ruralnih parametrov posega</i>	Ker je zemljišče del odprtega prostora kulturne krajine in ne spada v razvojno območje katere od poselitvenih enot, je renaturacija iz stavbnega v izvorno rabo – torej v območje gozdnih zemljišč smiselna in potrebna .		
<i>obrazložitev kmetijskih/ gozdarskih parametrov posega, pedološki ogled zemljišča</i>			
<i>Velikost sprejemljivega posega</i>	0,04		
<i>Opredeljena namenska raba</i>	G		
<i>priloge</i>	- Izsek iz veljavnega prostorskega akta - Izsek iz dopolnjenega osnutka OPN		
<i>opomba</i>			



Slika 1: DOF (prikaz stanja) s prikazom prejete pobude



Slika 2: Veljavni plan (Spremembe in dopolnitve prostorskih sestavin dolgoročnega plana občine Nova Gorica za obdobje 1986-2000, dopolnjenega 2004) s prikazom poselitvenih enot (glej strokovne podlage – tematske analize, karta B) in dejansko rabo – GERK



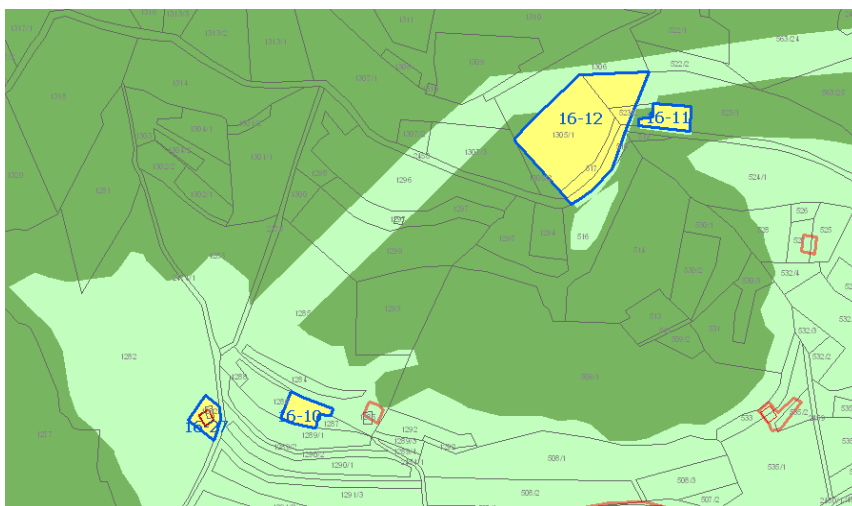
Slika 3: OPN s prikazom opredeljene pobude

OBRAZLOŽITEV POSEGA V PROSTOR

<i>A1 – Osnovni podatki o zemljišču</i>			
	št. TTN lista B2425	oznaka prejete vloge	RPE-zap.št. 16-12
<i>naselje</i>	Ročinj		
<i>k.o., parcelne številke</i> (*=parcela je znotraj območja, p=pot)	Ročinj 1305/1, 517, 2458-del, 523/2-del, 523/1-del		
<i>raba zemljišča</i> - planska (K1, K2, G,...) - dejanska (travnik, pašnik,...) - kategorija (CORINE LANDCOVER)	S Gozd		
<i>predlog velikosti posega (ha)</i>	0,38		
<i>A2 – Podatki o pobudi</i>			
<i>lastništvo (ni preverjeno!)</i>			
<i>pobudnik spremembe plana</i>	S- Občina Kanal ob Soči		
<i>želeni namen prostora</i>	Iz S v G- renaturacija		
<i>A3 – Stališče iz vidika poselitve</i>			
<i>zakonska podlaga</i>			
<i>predvideni načini urejanja</i>	PIP		
<i>obrazložitev urbanističnih/ ruralnih parametrov posega</i>	Ker je zemljišče del odprtega prostora kulturne krajine in ne spada v razvojno območje katere od poselitvenih enot, je renaturacija iz stavbnega v izvorno rabo – torej v območje gozdnih zemljišč smiselna in potrebna .		
<i>obrazložitev kmetijskih/ gozdarskih parametrov posega, pedološki ogled zemljišča</i>			
<i>Velikost sprejemljivega posega</i>	0,38		
<i>Opremljena namenska raba</i>	G		
<i>priloge</i>	- Izsek iz veljavnega prostorskega akta - Izsek iz dopoljenega osnutka OPN		
<i>opomba</i>			



Slika 1: DOF (prikaz stanja) s prikazom prejete pobude



Slika 2: Veljavni plan (Spremembe in dopolnitve prostorskih sestavin dolgoročnega plana občine Nova Gorica za obdobje 1986-2000, dopolnjenega 2004) s prikazom poselitvenih enot (glej strokovne podlage – tematske analize, karta B) in dejansko rabo – GERK



Slika 3: OPN s prikazom opredeljene pobude

OBRAZLOŽITEV POSEGA V PROSTOR

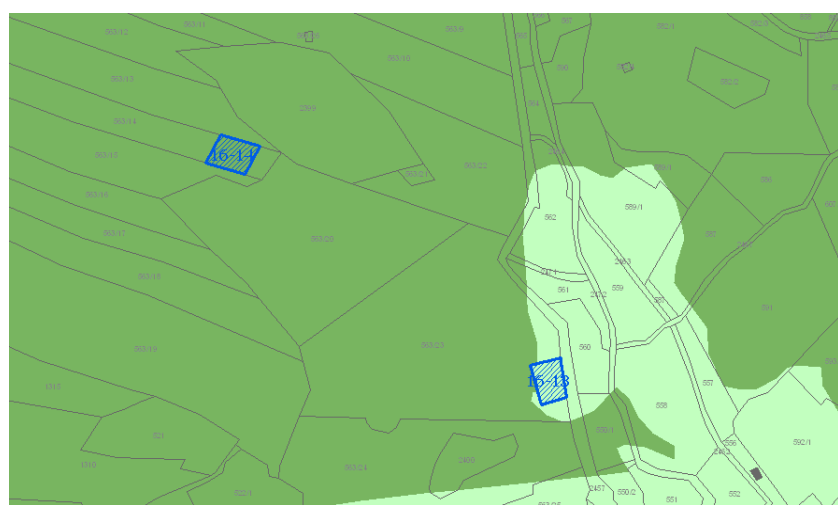
<i>A1 – Osnovni podatki o zemljišču</i>			
	št. TTN lista B2425	oznaka prejete vloge	RPE-zap.št. 16-13
<i>naselje</i>	Ročinj		
<i>k.o., parcelne številke</i> (*=parcela je znotraj območja, p=pot)	Ročinj 563/23-del		
<i>raba zemljišča</i> - <i>planska</i> (K1, K2, G,...) - <i>dejanska</i> (travnik, pašnik,...) - <i>kategorija</i> (CORINE LANDCOVER)	S Travnik, gozd		
<i>predlog velikosti posega (ha)</i>	0,03		
<i>A2 – Podatki o pobudi</i>			
<i>lastništvo (ni preverjeno!)</i>			
<i>pobudnik spremembe plana</i>	S- Občina Kanal ob Soči		
<i>želeni namen prostora</i>	Iz S v K2- renaturacija		
<i>A3 – Stališče iz vidika poselitve</i>			
<i>zakonska podlaga</i>			
<i>predvideni načini urejanja</i>	PIP		
<i>obrazložitev urbanističnih/ ruralnih parametrov posega</i>	Ker je zemljišče del odprtega prostora kulturne krajine in ne spada v razvojno območje katere od poselitvenih enot, je renaturacija iz stavbnega v izvorno rabo – torej v območje kmetijskih zemljišč smiselna in potrebna .		
<i>obrazložitev kmetijskih/ gozdarskih parametrov posega, pedološki ogled zemljišča</i>			
<i>Velikost sprejemljivega posega</i>	0,03		
<i>Opredeljena namenska raba</i>	K2		
<i>priloge</i>	- Izsek iz veljavnega prostorskega akta - Izsek iz dopolnjenega osnutka OPN		
<i>opomba</i>			



Slika 1: DOF (prikaz stanja) s prikazom prejete pobude



Slika 2: Veljavni plan (Spremembe in dopolnitve prostorskih sestavin dolgoročnega plana občine Nova Gorica za obdobje 1986-2000, dopolnjenega 2004) s prikazom poselitvenih enot (glej strokovne podlage – tematske analize, karta B) in dejansko rabo – GERK



Slika 3: OPN s prikazom opredeljene pobude

OBRAZLOŽITEV POSEGA V PROSTOR

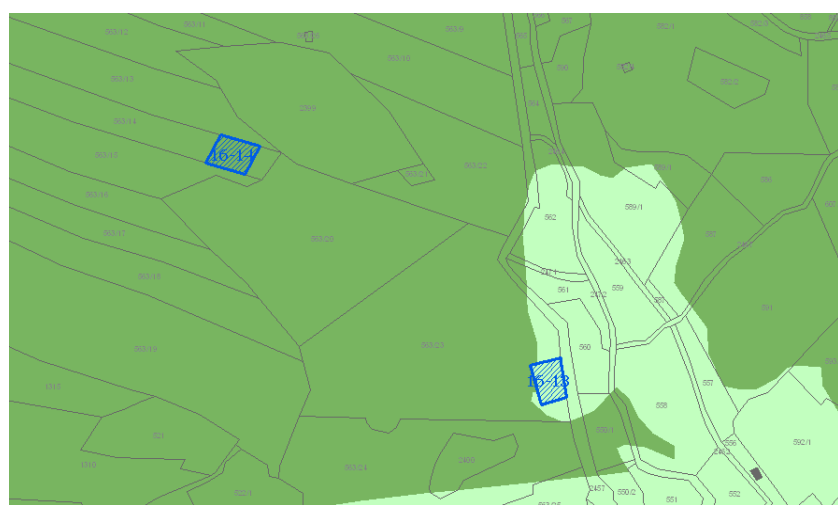
<i>A1 – Osnovni podatki o zemljišču</i>			
	št. TTN lista B2425	oznaka prejete vloge	RPE-zap.št. 16-14
<i>naselje</i>	Ročinj		
<i>k.o., parcelne številke</i> (*=parcela je znotraj območja, p=pot)	Ročinj 563/14		
<i>raba zemljišča</i> - <i>planska</i> (K1, K2, G,...) - <i>dejanska</i> (travnik, pašnik,...) - <i>kategorija</i> (CORINE LANDCOVER)	S		
<i>predlog velikosti posega (ha)</i>	0,04		
<i>A2 – Podatki o pobudi</i>			
<i>lastništvo (ni preverjeno!)</i>			
<i>pobudnik spremembe plana</i>	S- Občina Kanal ob Soči		
<i>želeni namen prostora</i>	Iz S v G- renaturacija		
<i>A3 – Stališče iz vidika poselitve</i>			
<i>zakonska podlaga</i>			
<i>predvideni načini urejanja</i>	PIP		
<i>obrazložitev urbanističnih/ ruralnih parametrov posega</i>	Ker je zemljišče del odprtega prostora kulturne krajine in ne spada v razvojno območje katere od poselitvenih enot, je renaturacija iz stavbnega v izvorno rabo – torej v območje gozdnih zemljišč smiselna in potrebna .		
<i>obrazložitev kmetijskih/ gozdarskih parametrov posega, pedološki ogled zemljišča</i>			
<i>Velikost sprejemljivega posega</i>	0,04		
<i>Opremljena namenska raba</i>	G		
<i>priloge</i>	- Izsek iz veljavnega prostorskega akta - Izsek iz dopolnjenega osnutka OPN		
<i>opomba</i>			



Slika 1: DOF (prikaz stanja) s prikazom prejete pobude



Slika 2: Veljavni plan (Spremembe in dopolnitve prostorskih sestavin dolgoročnega plana občine Nova Gorica za obdobje 1986-2000, dopolnjenega 2004) s prikazom poselitvenih enot (glej strokovne podlage – tematske analize, karta B) in dejansko rabo – GERK



Slika 3: OPN s prikazom opredeljene pobude

OBRAZLOŽITEV POSEGA V PROSTOR

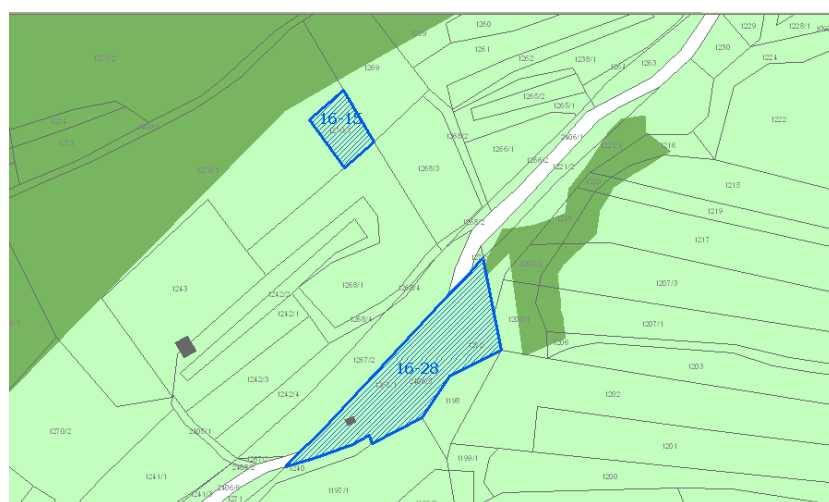
<i>A1 – Osnovni podatki o zemljišču</i>			
	št. TTN lista B2425	oznaka prejete vloge	RPE-zap.št. 16-15
<i>naselje</i>	Ročinj		
<i>k.o., parcelne številke</i> (*=parcela je znotraj območja, p=pot)	Ročinj 1270/3, 1270/1-del		
<i>raba zemljišča</i> - <i>planska</i> (K1, K2, G,...) - <i>dejanska</i> (travnik, pašnik,...) - <i>kategorija</i> (CORINE LANDCOVER)	S Gozd		
<i>predlog velikosti posega (ha)</i>	0,05		
<i>A2 – Podatki o pobudi</i>			
<i>lastništvo (ni preverjeno!)</i>			
<i>pobudnik spremembe plana</i>	S- Občina Kanal ob Soči		
<i>želeni namen prostora</i>	Iz S v K2- renaturacija		
<i>A3 – Stališče iz vidika poselitve</i>			
<i>zakonska podlaga</i>			
<i>predvideni načini urejanja</i>	PIP		
<i>obrazložitev urbanističnih/ ruralnih parametrov posega</i>	Ker je zemljišče del odprtega prostora kulturne krajine in ne spada v razvojno območje katere od poselitvenih enot, je renaturacija iz stavbnega v izvorno rabo – torej v območje kmetijskih zemljišč smiselna in potrebna .		
<i>obrazložitev kmetijskih/ gozdarskih parametrov posega, pedološki ogled zemljišča</i>			
<i>Velikost sprejemljivega posega</i>	0,05		
<i>Opredeljena namenska raba</i>	K2		
<i>priloge</i>	- Izsek iz veljavnega prostorskega akta - Izsek iz dopoljenega osnutka OPN		
<i>opomba</i>			



Slika 1: DOF (prikaz stanja) s prikazom prejete pobude



Slika 2: Veljavni plan (Spremembe in dopolnitve prostorskih sestavin dolgoročnega plana občine Nova Gorica za obdobje 1986-2000, dopolnjenega 2004) s prikazom poselitvenih enot (glej strokovne podlage – tematske analize, karta B) in dejansko rabo – GERK



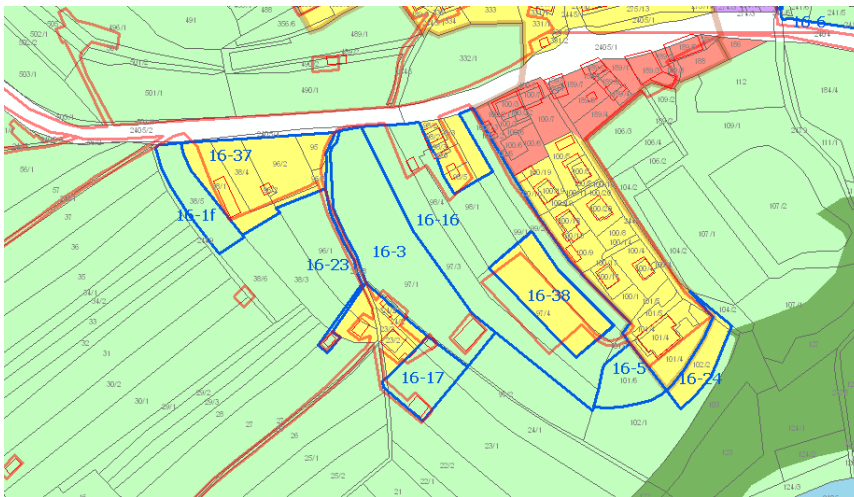
Slika 3: OPN s prikazom opredeljene pobude

OBRAZLOŽITEV POSEGA V PROSTOR

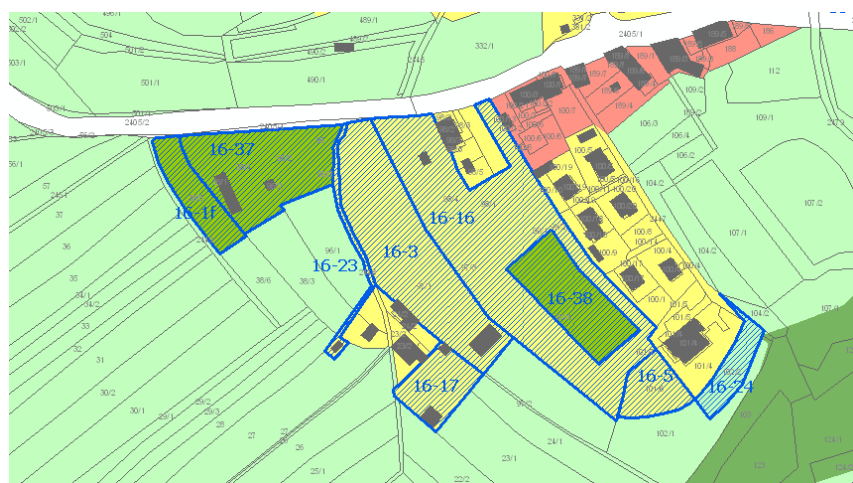
<i>A1 – Osnovni podatki o zemljišču</i>			
	št. TTN lista B2425	oznaka prejete vloge	RPE-zap.št. 16-16
<i>naselje</i>	Ročinj		
<i>k.o., parcelne številke</i> (*=parcela je znotraj območja, p=pot)	Ročinj 97/3, 98/4, 98/1, 99/1-del, 99/2, 101/7, 97/4-del		
<i>raba zemljišča</i> - <i>planska (K1, K2, G,...)</i> - <i>dejanska (travnik, pašnik,...)</i> - <i>kategorija (CORINE LANDCOVER)</i>	K1 Travnik		
<i>predlog velikosti posega (ha)</i>	1,04		
<i>A2 – Podatki o pobudi</i>			
<i>lastništvo (ni preverjeno!)</i>			
<i>pobudnik spremembe plana</i>	S- Občina Kanal ob Soči		
<i>želeni namen prostora</i>	Iz K1 v SS sorg		
<i>A3 – Stališče iz vidika poselitve</i>			
<i>zakonska podlaga</i>			
<i>predvideni načini urejanja</i> <i>obrazložitev</i> <i>urbanističnih/ ruralnih</i> <i>parametrov posega</i>	OPPN-16-1: SORG Ročinj jug Zemljišče spada v območje razpršenih gradenj in hkrati v razvojno območje poselitvene enote. V skladu z 28. členom pravilnika se območje sanira z opredelitvijo OPPN sanacije in priključi k obstoječemu naselbinskemu telesu Ročinja. Zato je prerazvrstitev v območje stavbnih zemljišč z vidika poselitve smiselna in sprejemljiva . Na podlagi smernice MKGP (350-44/2008/5 točka 2) z dne 5.11.2010, se za predviden poseg zagotovijo nadomestna kmetijska zemljišča z manjšim območjem znotraj EUP z oznako KGV-19.kn.		
<i>obrazložitev</i> <i>kmetijskih/ gozdarskih parametrov</i> <i>posega, pedološki ogled zemljišča</i>			
<i>Velikost sprejemljivega posega</i>	1,04		
<i>Opredeljena namenska raba</i>	SS sorg		
<i>priloge</i>	- Izsek iz veljavnega prostorskega akta - Izsek iz dopolnjenega osnutka OPN		
<i>opomba</i>			



Slika 1: DOF (prikaz stanja) s prikazom prejete pobude



Slika 2: Veljavni plan (Spremembe in dopolnitve prostorskih sestavin dolgoročnega plana občine Nova Gorica za obdobje 1986-2000, dopolnjenega 2004) s prikazom poselitvenih enot (glej strokovne podlage – tematske analize, karta B) in dejansko rabo – GERK



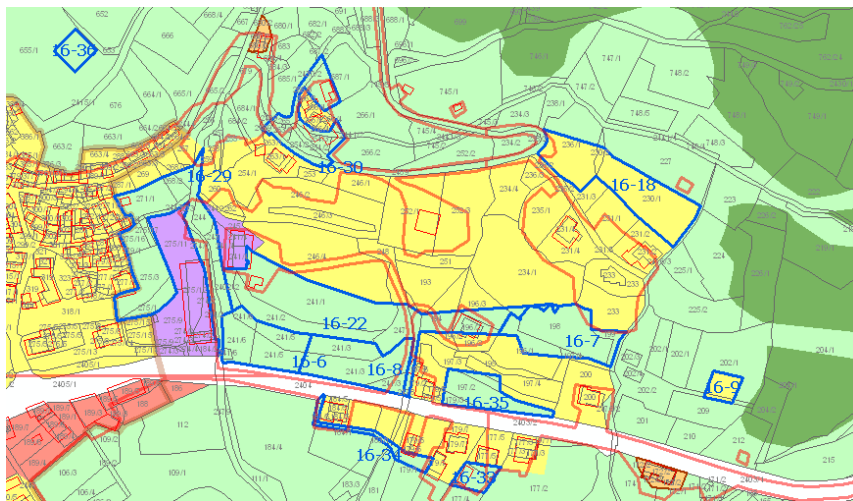
Slika 3: OPN s prikazom opredeljene pobude

OBRAZLOŽITEV POSEGA V PROSTOR

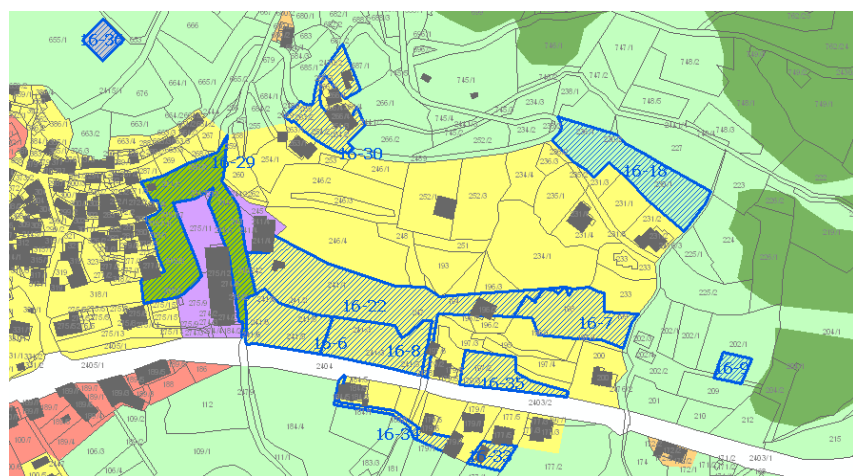
<i>A1 – Osnovni podatki o zemljišču</i>			
	št. TTN lista B2425	oznaka prejete vloge	RPE-zap.št. 16-18
<i>naselje</i>	Ročinj		
<i>k.o., parcelne številke</i> <i>(*=parcela je znotraj območja,</i> <i>p=pot)</i>	Ročinj 239/1-del, 230/2-del, 230/1		
<i>raba zemljišča</i> - <i>planska (K1, K2, G,...)</i> - <i>dejanska (travnik, pašnik,...)</i> - <i>kategorija (CORINE</i> <i>LANDCOVER)</i>	S Travnik, gozd		
<i>predlog velikosti posega (ha)</i>	0,29		
<i>A2 – Podatki o pobudi</i>			
<i>lastništvo (ni preverjeno!)</i>			
<i>pobudnik spremembe plana</i>	S- Občina Kanal ob Soči		
<i>želeni namen prostora</i>	Iz S v K2- renaturacija		
<i>A3 – Stališče iz vidika poselitve</i>			
<i>zakonska podlaga</i>			
<i>predvideni načini urejanja</i>	PIP		
<i>obrazložitev</i> <i>urbanističnih/ ruralnih</i> <i>parametrov posega</i>	Ker je zemljišče del ambienta meje poselitvene enote Ročinj, vendar ne spada v njeno razvojno območje, je renaturacija iz stavbnega v izvorno rabo, torej v območje kmetijskih zemljišč, smiselna in potrebna.		
<i>obrazložitev</i> <i>kmetijskih/ gozdarskih parametrov</i> <i>posega, pedološki ogled zemljišča</i>			
<i>Velikost sprejemljivega posega</i>	0,29		
<i>Opredeljena namenska raba</i>	K2		
<i>priloge</i>	- Izsek iz veljavnega prostorskega akta - Izsek iz dopoljenega osnutka OPN		
<i>opomba</i>			



Slika 1: DOF (prikaz stanja) s prikazom prejete pobude



Slika 2: Veljavni plan (Spremembe in dopolnitve prostorskih sestavin dolgoročnega plana občine Nova Gorica za obdobje 1986-2000, dopolnjenega 2004) s prikazom poselitvenih enot (glej strokovne podlage – tematske analize, karta B) in dejansko rabo – GERK



Slika 3: OPN s prikazom opredeljene pobude

OBRAZLOŽITEV POSEGA V PROSTOR

<i>A1 – Osnovni podatki o zemljišču</i>			
	št. TTN lista B2425	oznaka prejete vloge	RPE-zap.št. 16-20
<i>naselje</i>	Ročinj		
<i>k.o., parcelne številke</i> (*=parcela je znotraj območja, p=pot)	Ročinj 599-del, 411-del, 412, 655/4-del		
<i>raba zemljišča</i> - <i>planska (K1, K2, G,...)</i> - <i>dejanska (travnik, pašnik,...)</i> - <i>kategorija (CORINE LANDCOVER)</i>	K2 Stavbišče s funkcionalnim zemljiščem		
<i>predlog velikosti posega (ha)</i>	0,10		

<i>A2 – Podatki o pobudi</i>	
<i>lastništvo (ni preverjeno!)</i>	
<i>pobudnik spremembe plana</i>	S- Občina Kanal ob Soči
<i>želeni namen prostora</i>	Iz K2 v SS up

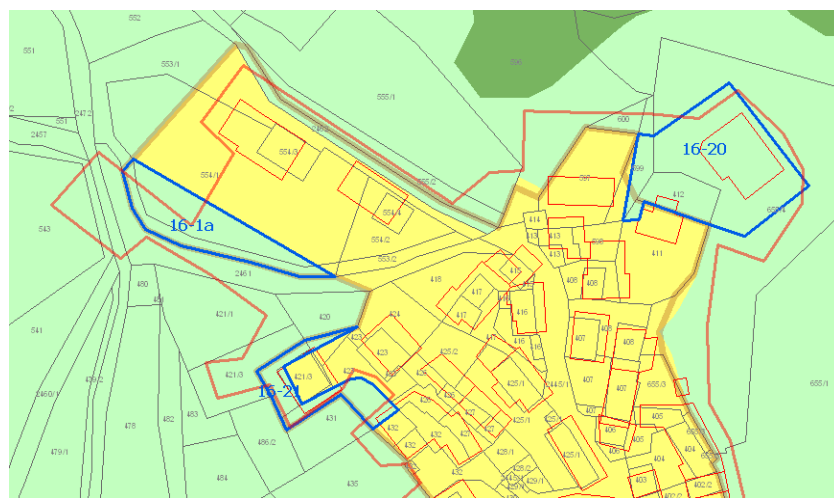
<i>A3 – Stališče iz vidika poselitve</i>	
<i>opredeljen namen</i>	
<i>predvideni načini urejanja</i>	PIP
<i>obrazložitev urbanističnih/ ruralnih parametrov posega</i>	Zemljišče spada v območje obstoječe poselitvene enote in hkrati obstoječe stavbne strukture. V kontekstu revidiranja OPN je ozek zemljišče smiselno prerazvrstiti v območje stavbnih zemljišč.
<i>obrazložitev kmetijskih/ gozdarskih parametrov posega, pedološki ogled zemljišča</i>	
<i>Velikost sprejemljivega posega</i>	0,10
<i>Opredeljena namenska raba</i>	SS up



<i>priloge</i>	- Izsek iz veljavnega prostorskega akta - Izsek iz dopoljenega osnutka OPN
<i>opomba</i>	



Slika 1: DOF (prikaz stanja) s prikazom prejete pobude



Slika 2: Veljavni plan (Spremembe in dopolnitve prostorskih sestavin dolgoročnega plana občine Nova Gorica za obdobje 1986-2000, dopolnjenega 2004) s prikazom poselitvenih enot (glej strokovne podlage – tematske analize, karta B) in dejansko rabo – GERK



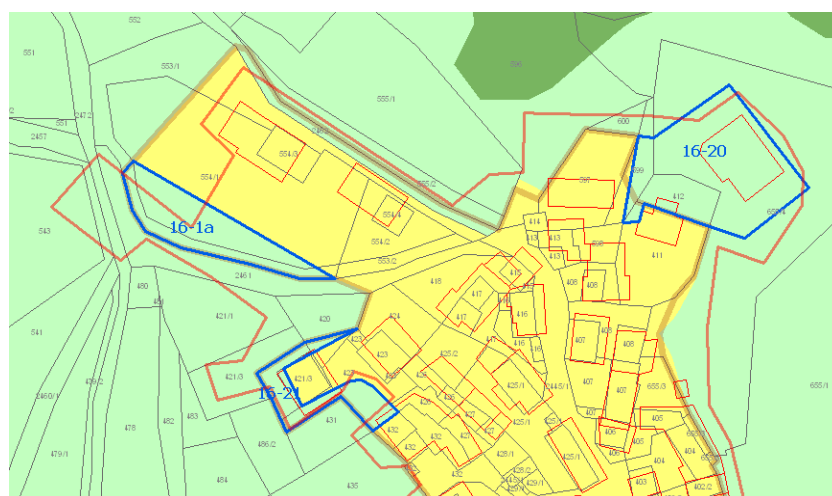
Slika 3: OPN s prikazom opredeljene pobude

OBRAZLOŽITEV POSEGA V PROSTOR

<i>A1 – Osnovni podatki o zemljišču</i>			
	št. TTN lista B2425	oznaka prejete vloge	RPE-zap.št. 16-21
<i>naselje</i>	Ročinj		
<i>k.o., parcelne številke</i> (*=parcela je znotraj območja, p=pot)	Ročinj 421/3-del, 431-del, 420-del		
<i>raba zemljišča</i> - <i>planska (K1, K2, G,...)</i> - <i>dejanska (travnik, pašnik,...)</i> - <i>kategorija (CORINE LANDCOVER)</i>	K1 Stavbišče s funkcionalnim zemljiščem		
<i>predlog velikosti posega (ha)</i>	0,03		
<i>A2 – Podatki o pobudi</i>			
<i>lastništvo (ni preverjeno!)</i>			
<i>pobudnik spremembe plana</i>	S- Občina Kanal ob Soči		
<i>želeni namen prostora</i>	Iz K1 v SS up		
<i>A3 – Stališče iz vidika poselitve</i>			
<i>zakonska podlaga</i>			
<i>predvideni načini urejanja</i>	PIP		
<i>obrazložitev urbanističnih/ ruralnih parametrov posega</i>	Zemljišče spada v območje obstoječe poselitvene enote in hkrati obstoječe stavbne strukture. V kontekstu revidiranja OPN je ozek pas zemljišč smiselno prerazvrstiti v območje stavbnih zemljišč.		
<i>obrazložitev kmetijskih/ gozdarskih parametrov posega, pedološki ogled zemljišča</i>			
<i>Velikost sprejemljivega posega</i>	0,03		
<i>Opremljena namenska raba</i>	SS up		
<i>priloge</i>	- Izsek iz veljavnega prostorskega akta - Izsek iz dopolnjenega osnutka OPN		
<i>opomba</i>			



Slika 1: DOF (prikaz stanja) s prikazom prejete pobude



Slika 2: Veljavni plan (Spremembe in dopolnitve prostorskih sestavin dolgoročnega plana občine Nova Gorica za obdobje 1986-2000, dopolnjenega 2004) s prikazom poselitvenih enot (glej strokovne podlage – tematske analize, karta B) in dejansko rabo – GERK



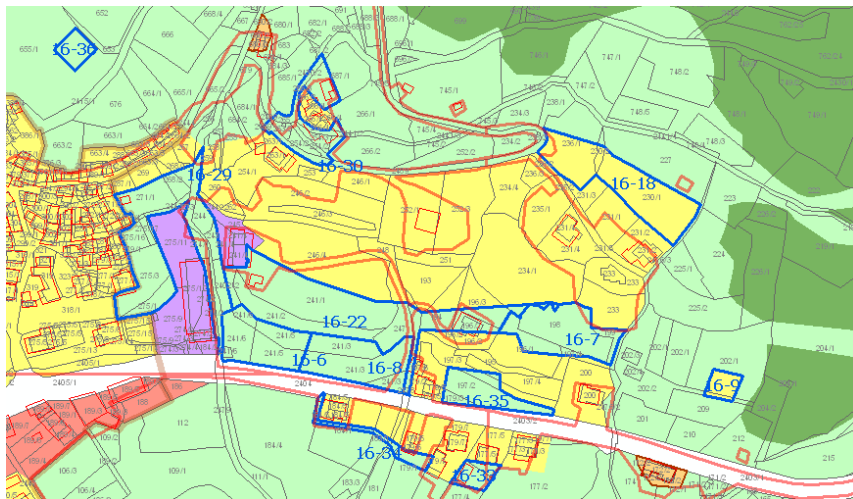
Slika 3: OPN s prikazom opredeljene pobude

OBRAZLOŽITEV POSEGA V PROSTOR

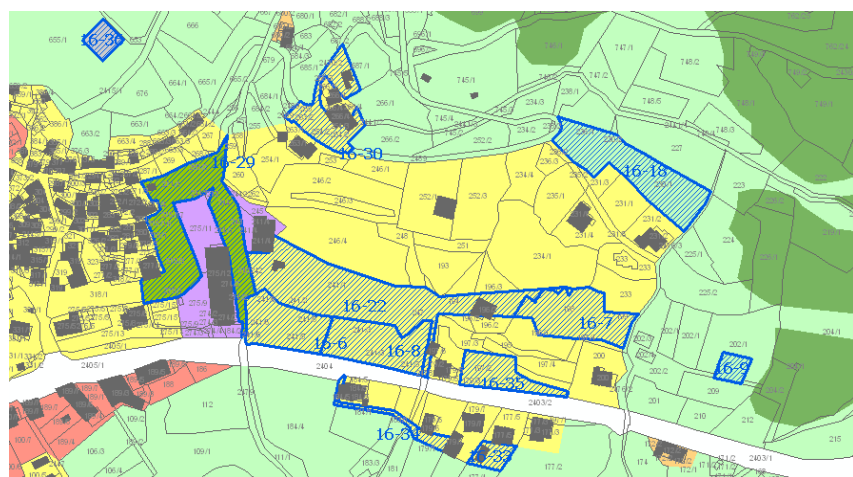
<i>A1 – Osnovni podatki o zemljišču</i>			
	št. TTN lista B2425	oznaka prejete vloge	RPE-zap.št. 16-22
<i>naselje</i>	Ročinj		
<i>k.o., parcelne številke</i> <i>(*=parcela je znotraj območja,</i> <i>p=pot)</i>	Ročinj 242, 241/2, 247, 241/1, 2478-del, 194-del, 196/2-del, 196/3-del, 234/1-del		
<i>raba zemljišča</i> - <i>planska (K1, K2, G,...)</i> - <i>dejanska (travnik, pašnik,...)</i> - <i>kategorija (CORINE</i> <i>LANDCOVER)</i>	K2 Stavbišče s funkcionalnim zemljiščem, njive		
<i>predlog velikosti posega (ha)</i>	0,55		
<i>A2 – Podatki o pobudi</i>			
<i>lastništvo (ni preverjeno!)</i>			
<i>pobudnik spremembe plana</i>	S- Občina Kanal ob Soči		
<i>želeni namen prostora</i>	Iz K2 v SS sorg		
<i>A3 – Stališče iz vidika poselitve</i>			
<i>zakonska podlaga</i>			
<i>predvideni načini urejanja</i>	OPPN-6-2: SORG Ročinj vzhod		
<i>obrazložitev</i> <i>urbanističnih/ ruralnih</i> <i>parametrov posega</i>	Glede na to, da zemljišče spada v razvojno območje poselitvene enote in hkrati v območje sanacije razpršenih gradenj, ki se ureja z OPPN, je prerazvrstitev v območje stavbnih zemljišč z vidika poselitve smiselna in sprejemljiva.		
<i>obrazložitev</i> <i>kmetijskih/ gozdarskih parametrov</i> <i>posega, pedološki ogled zemljišča</i>			
<i>Velikost sprejemljivega posega</i>	0,55		
<i>Opredeljena namenska raba</i>	SS sorg		
<i>priloge</i>	- Izsek iz veljavnega prostorskega akta - Izsek iz dopolnjenega osnutka OPN		
<i>opomba</i>			



Slika 1: DOF (prikaz stanja) s prikazom prejete pobude



Slika 2: Veljavni plan (Spremembe in dopolnitve prostorskih sestavin dolgoročnega plana občine Nova Gorica za obdobje 1986-2000, dopolnjenega 2004) s prikazom poselitvenih enot (glej strokovne podlage – tematske analize, karta B) in dejansko rabo – GERK



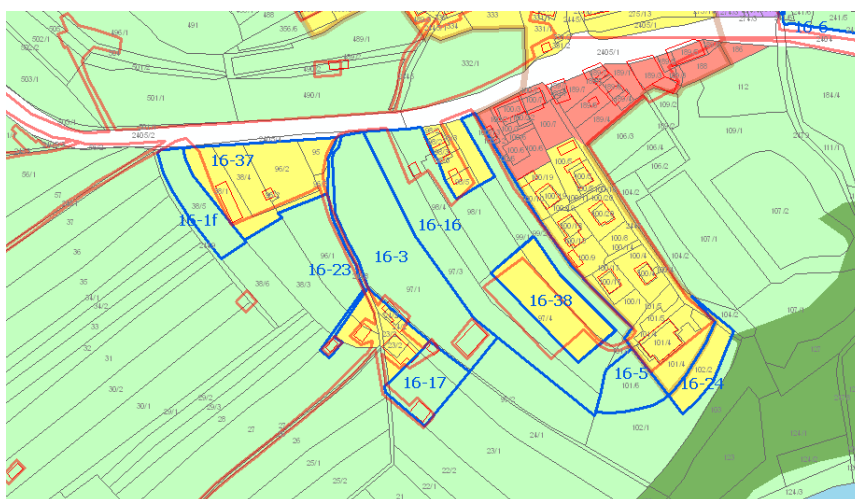
Slika 3: OPN s prikazom opredeljene pobude

OBRAZLOŽITEV POSEGA V PROSTOR

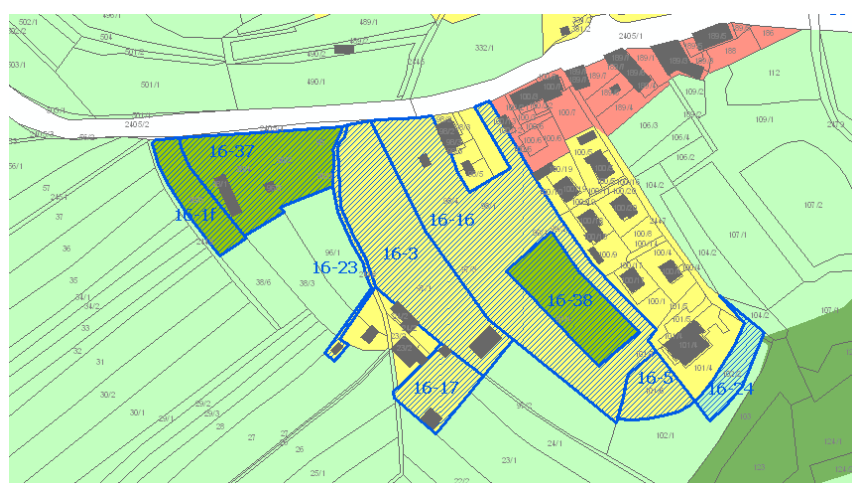
<i>A1 – Osnovni podatki o zemljišču</i>			
	št. TTN lista B2425	oznaka prejete vloge	RPE-zap.št. 16-23
<i>naselje</i>	Ročinj		
<i>k.o., parcelne številke</i> (*=parcela je znotraj območja, p=pot)	Ročinj 2448-del, 96/1-del, 38/3-del, 28-del, 27-del		
<i>raba zemljišča</i> - <i>planska (K1, K2, G,...)</i> - <i>dejanska (travnik, pašnik,...)</i> - <i>kategorija (CORINE LANDCOVER)</i>	K1 Stavbišče s funkcionalnim zemljiščem, cestišče		
<i>predlog velikosti posega (ha)</i>	0,05		
<i>A2 – Podatki o pobudi</i>			
<i>lastništvo (ni preverjeno!)</i>			
<i>pobudnik spremembe plana</i>	S- Občina Kanal ob Soči		
<i>želeni namen prostora</i>	Iz K1 v SS sorg		
<i>A3 – Stališče iz vidika poselitve</i>			
<i>zakonska podlaga</i>			
<i>predvideni načini urejanja</i> <i>obrazložitev</i> <i>urbanističnih/ ruralnih</i> <i>parametrov posega</i>	OPPN-6-1: SORG Rocinj jug Zemljišče spada v območje razpršenih gradenj in hkrati v razvojno območje poselitvene enote. V skladu z 28. členom pravilnika se območje sanira z opredelitvijo OPPN sanacije in priključi k obstoječemu naselbinskemu telesu Ročinja. Zato je prerazvrstitev v območje stavbnih zemljišč z vidika poselitve smiselna in sprejemljiva . Na podlagi smernice MKGP (350-44/2008/5 točka 2) z dne 5.11.2010, se za predviden poseg zagotovijo nadomestna kmetijska zemljišča z manjšim območjem znotraj EUP z oznako KGV-19.kn.		
<i>obrazložitev</i> <i>kmetijskih/ gozdarskih parametrov</i> <i>posega, pedološki ogled zemljišča</i>			
<i>Velikost sprejemljivega posega</i>	0,05		
<i>Opredeljena namenska raba</i>	SS sorg		
<i>priloge</i>	- Izsek iz veljavnega prostorskega akta - Izsek iz dopolnjenega osnutka OPN		
<i>opomba</i>			



Slika 1: DOF (prikaz stanja) s prikazom prejete pobude



Slika 2: Veljavni plan (Spremembe in dopolnitve prostorskih sestavin dolgoročnega plana občine Nova Gorica za obdobje 1986-2000, dopolnjenega 2004) s prikazom poselitvenih enot (glej strokovne podlage – tematske analize, karta B) in dejansko rabo – GERK



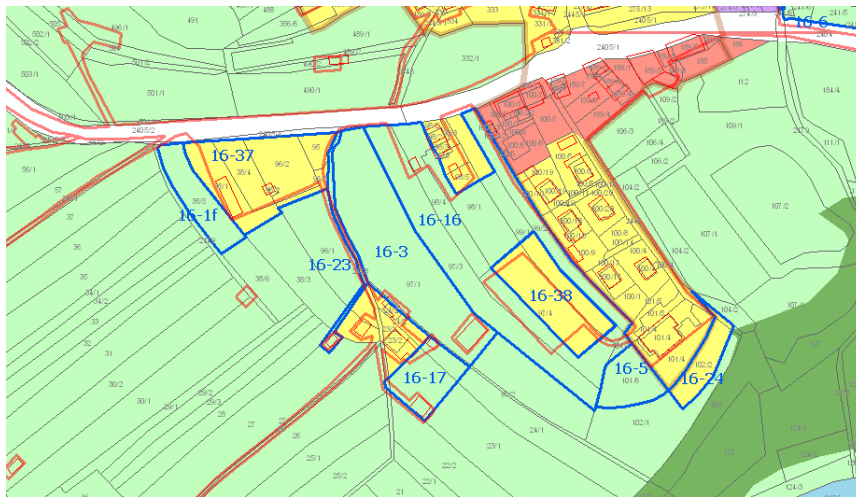
Slika 3: OPN s prikazom opredeljene pobude

OBRAZLOŽITEV POSEGA V PROSTOR

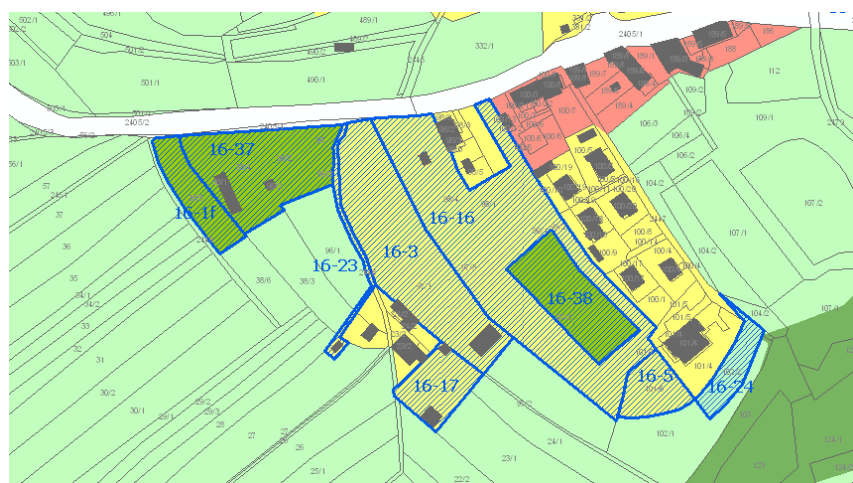
<i>A1 – Osnovni podatki o zemljišču</i>			
	št. TTN lista B2425	oznaka prejete vloge	RPE-zap.št. 16-24
<i>naselje</i>	Ročinj		
<i>k.o., parcelne številke</i> (*=parcela je znotraj območja, p=pot)	Ročinj 102/2, 2447-del		
<i>raba zemljišča</i> - <i>planska</i> (K1, K2, G,...) - <i>dejanska</i> (travnik, pašnik,...) - <i>kategorija</i> (CORINE LANDCOVER)	S Travnik		
<i>predlog velikosti posega (ha)</i>	0,10		
<i>A2 – Podatki o pobudi</i>			
<i>lastništvo (ni preverjeno!)</i>			
<i>pobudnik spremembe plana</i>	S- Občina Kanal ob Soči		
<i>želeni namen prostora</i>	Iz S v K1- renaturacija		
<i>A3 – Stališče iz vidika poselitve</i>			
<i>zakonska podlaga</i>			
<i>predvideni načini urejanja</i>	PIP		
<i>obrazložitev urbanističnih/ ruralnih parametrov posega</i>	Ker je zemljišče del ambienta meje poselitvene enote Ročinj, vendar ne spada v njeno razvojno območje, je renaturacija iz stavbnega v izvorno rabo, torej v območje kmetijskih zemljišč, smiselna in potrebna.		
<i>obrazložitev kmetijskih/ gozdarskih parametrov posega, pedološki ogled zemljišča</i>			
<i>Velikost sprejemljivega posega</i>	0,10		
<i>Opredeljena namenska raba</i>	K1		
<i>priloge</i>	- Izsek iz veljavnega prostorskega akta - Izsek iz dopoljenega osnutka OPN		
<i>opomba</i>			



Slika 1: DOF (prikaz stanja) s prikazom prejete pobude



Slika 2: Veljavni plan (Spremembe in dopolnitve prostorskih sestavin dolgoročnega plana občine Nova Gorica za obdobje 1986-2000, dopolnjenega 2004) s prikazom poselitvenih enot (glej strokovne podlage – tematske analize, karta B) in dejansko rabo – GERK



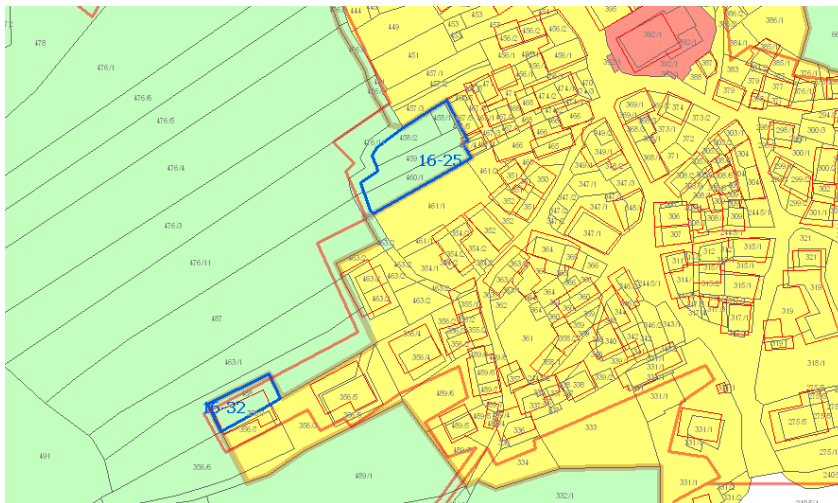
Slika 3: OPN s prikazom opredeljene pobude

OBRAZLOŽITEV POSEGA V PROSTOR

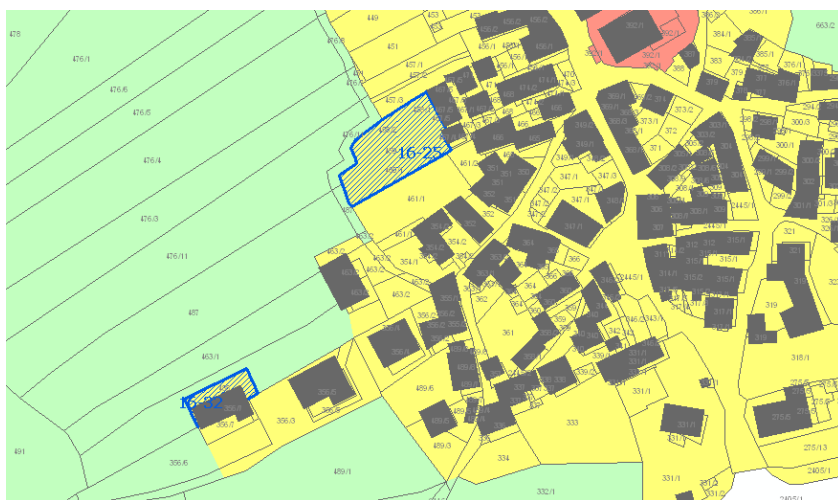
<i>A1 – Osnovni podatki o zemljišču</i>			
	št. TTN lista B2425	oznaka prejete vloge	RPE-zap.št. 16-25
<i>naselje</i>	Ročinj		
<i>k.o., parcelne številke</i> <i>(*=parcela je znotraj območja,</i> <i>p=pot)</i>	Ročinj 458/2, 458/1, 459, 467/5, 460/1		
<i>raba zemljišča</i> - <i>planska (K1, K2, G,...)</i> - <i>dejanska (travnik, pašnik,...)</i> - <i>kategorija (CORINE</i> <i>LANDCOVER)</i>	K1 Travnik, stavbišče s funkcionalnim zemljiščem		
<i>predlog velikosti posega (ha)</i>	0,07		
<i>A2 – Podatki o pobudi</i>			
<i>lastništvo (ni preverjeno!)</i>			
<i>pobudnik spremembe plana</i>	S- Občina Kanal ob Soči		
<i>želeni namen prostora</i>	Iz K1 v SS up		
<i>A3 – Stališče iz vidika poselitve</i>			
<i>zakonska podlaga</i>			
<i>predvideni načini urejanja</i>	PIP		
<i>obrazložitev</i> <i>urbanističnih/ ruralnih</i> <i>parametrov posega</i>	Zemljišče spada v območje obstoječe poselitvene enote in hkrati obstoječe stavbne strukture. V kontekstu revidiranja OPN je zemljišče smiselno prerazvrstiti v območje stavbnih zemljišč.		
<i>obrazložitev</i> <i>kmetijskih/ gozdarskih parametrov</i> <i>posega, pedološki ogled zemljišča</i>			
<i>Velikost sprejemljivega posega</i>	0,07		
<i>Opredeljena namenska raba</i>	SS up		
<i>priloge</i>	- Izsek iz veljavnega prostorskega akta - Izsek iz dopoljenega osnutka OPN		
<i>opomba</i>			



Slika 1: DOF (prikaz stanja) s prikazom prejete pobude



Slika 2: Veljavni plan (Spremenbe in dopolnitve prostorskih sestavin dolgoročnega plana občine Nova Gorica za obdobje 1986-2000, dopolnjenega 2004) s prikazom poselitvenih enot (glej strokovne podlage – tematske analize, karta B) in dejansko rabo – GERK




Slika 3: OPN s prikazom opredeljene pobude

OBRAZLOŽITEV POSEGA V PROSTOR

<i>A1 – Osnovni podatki o zemljišču</i>			
	št. TTN lista B2425	oznaka prejete vloge	RPE-zap.št. 16-27
<i>naselje</i>	Ročinj		
<i>k.o., parcelne številke (*=parcela je znotraj območja, p=pot)</i>	Ročinj 1282-del		
<i>raba zemljišča</i> - <i>planska (K1, K2, G,...)</i> - <i>dejanska (travnik, pašnik,...)</i> - <i>kategorija (CORINE LANDCOVER)</i>	S Travnik, stavbišče		
<i>predlog velikosti posega (ha)</i>	0,03		

<i>A2 – Podatki o pobudi</i>	
<i>lastništvo (ni preverjeno!)</i>	
<i>pobudnik spremembe plana</i>	S- Občina Kanal ob Soči
<i>želeni namen prostora</i>	Iz S v K2- renaturacija

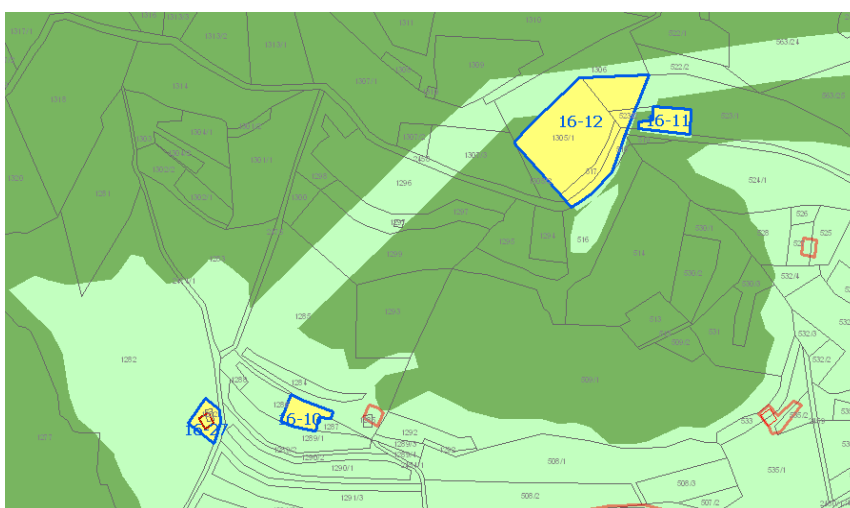
<i>A3 – Stališče iz vidika poselitve</i>	
<i>zakonska podlaga</i>	
<i>predvideni načini urejanja</i>	PIP
<i>obrazložitev urbanističnih/ ruralnih parametrov posega</i>	Ker je zemljišče del odprtega prostora kulturne krajine in ne spada v razvojno območje katere od poselitvenih enot, je renaturacija iz stavbnega v izvorno rabo – torej v območje kmetijskih zemljišč smiselna in potrebna . Stavbi (lopi) na zemljišču se opredeli fundus.
<i>obrazložitev kmetijskih/ gozdarskih parametrov posega, pedološki ogled zemljišča</i>	
<i>Velikost sprejemljivega posega</i>	0,03
<i>Opredeljena namenska raba</i>	K2



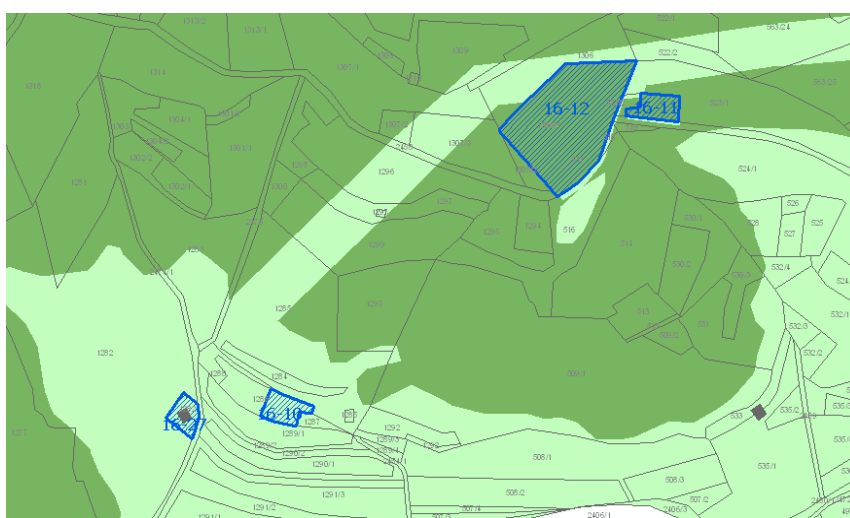
<i>priloge</i>	- Izsek iz veljavnega prostorskega akta - Izsek iz dopoljenega osnutka OPN
<i>opomba</i>	



Slika 1: DOF (prikaz stanja) s prikazom prejete pobude



Slika 2: Veljavni plan (Spremembe in dopolnitve prostorskih sestavin dolgoročnega plana občine Nova Gorica za obdobje 1986-2000, dopolnjenega 2004) s prikazom poselitvenih enot (glej strokovne podlage – tematske analize, karta B) in dejansko rabo – GERK



Slika 3: OPN s prikazom opredeljene pobude

OBRAZLOŽITEV POSEGA V PROSTOR

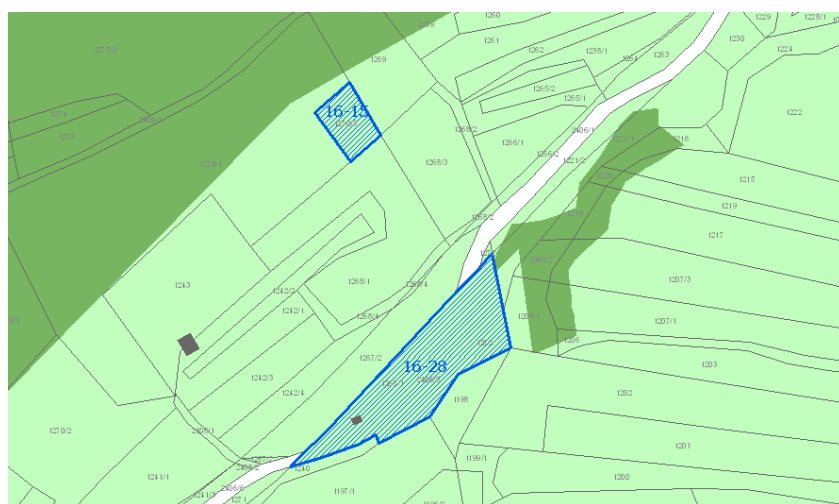
<i>A1 – Osnovni podatki o zemljišču</i>			
	št. TTN lista B2425	oznaka prejete vloge	RPE-zap.št. 16-28
<i>naselje</i>	Ročinj		
<i>k.o., parcelne številke (*=parcela je znotraj območja, p=pot)</i>	Ročinj 1267/1, 2406/5, 1272		
<i>raba zemljišča</i> - planska (K1, K2, G,...) - dejanska (travnik, pašnik,...) - kategorija (CORINE LANDCOVER)	S Travnik, gozd		
<i>predlog velikosti posega (ha)</i>	0,24		
<i>A2 – Podatki o pobudi</i>			
<i>lastništvo (ni preverjeno!)</i>			
<i>pobudnik spremembe plana</i>	S- Občina Kanal ob Soči		
<i>želeni namen prostora</i>	Iz S v K2		
<i>A3 – Stališče iz vidika poselitve</i>			
<i>zakonska podlaga</i>			
<i>predvideni načini urejanja</i>	PIP		
<i>obrazložitev urbanističnih/ ruralnih parametrov posega</i>	Predmetno stavbno zemljišče leži v odprtem prostoru kulturne krajine, s stavbami. Gradnje novejšega izvora nimajo utemeljitve z avtohtono lokacijo in predstavljajo fenomen razpršene gradnje, kar iz vidika aktualnih zakonskih izhodišč, ob upoštevanju strokovnih podlag, ni sprejemljivo. Zato se, kot ukrep uskladitve dejanskega stanja prostorskega akta z OPN po novi zakonodaji (Pravilnik o vsebini, obliki in načinu priprave občinskega prostorskega načrta ter pogojih za določitev območij sanacij razpršene gradnje in območij za razvoj in širitev naselij, UL št. 99/2007 z dne 30.10.2007 in Izvajanje določb ZPNačrt – 5. Priporočila in pojasnila MOP 11.7.2008) zemljišče renaturira v izvorno namensko rabo (K2), stavbam pa se ohranja fundus.		
<i>obrazložitev kmetijskih/ gozdarskih parametrov posega, pedološki ogled zemljišča</i>			
<i>Velikost sprejemljivega posega</i>	0,24		
<i>Opredeljena namenska raba</i>	K2		
<i>priloge</i>	- Izsek iz veljavnega prostorskega akta - Izsek iz dopolnjenega osnutka OPN		
<i>opomba</i>			



Slika 1: DOF (prikaz stanja) s prikazom prejete pobude



Slika 2: Veljavni plan (Spremembe in dopolnitve prostorskih sestavin dolgoročnega plana občine Nova Gorica za obdobje 1986-2000, dopolnjenega 2004) s prikazom poselitvenih enot (glej strokovne podlage – tematske analize, karta B) in dejansko rabo – GERK



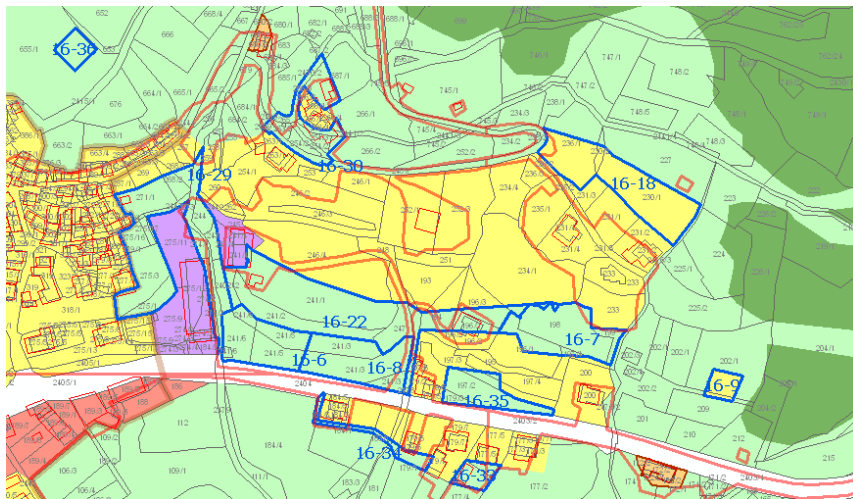
Slika 3: OPN s prikazom opredeljene pobude

OBRAZLOŽITEV POSEGA V PROSTOR

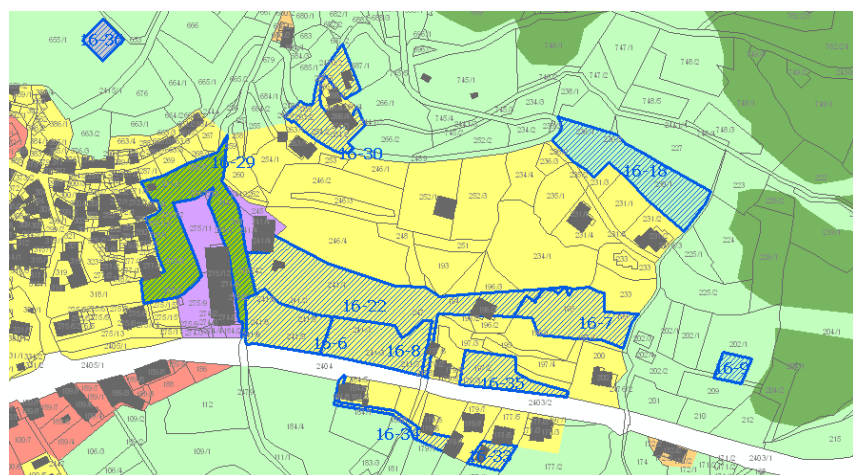
<i>A1 – Osnovni podatki o zemljišču</i>			
	št. TTN lista B2425	oznaka prejete vloge	RPE-zap.št. 16-29
<i>naselje</i>	Ročinj		
<i>k.o., parcelne številke (*=parcela je znotraj območja, p=pot)</i>	Ročinj 275/1, 275/3, 275/16, 275/17, 271/1, 268/2-del, 2443, 244, 268/1-del, 2479-del, 274, 243, 240, 274/1, 274/2-del, 240,		
<i>raba zemljišča</i> - <i>planska (K1, K2, G,...)</i> - <i>dejanska (travnik, pašnik,...)</i> - <i>kategorija (CORINE LANDCOVER)</i>	K2 Obvodna vegetacija		
<i>predlog velikosti posega (ha)</i>	0,42		
<i>A2 – Podatki o pobudi</i>			
<i>lastništvo (ni preverjeno!)</i>			
<i>pobudnik spremembe plana</i>	S- Občina Kanal ob Soči		
<i>želeni namen prostora</i>	Iz K2 v ZD		
<i>A3 – Stališče iz vidika poselitve</i>			
<i>zakonska podlaga</i>			
<i>predvideni načini urejanja obrazložitev urbanističnih/ ruralnih parametrov posega</i>	OPPN-6-2: SORG Ročinj vzhod Na podlagi ugotovitev v strokovnih podlagah geomorfološke razmere (velik nagib terena) in pas obvodne vegetacije ne dopuščajo gradenj stavb. Zato se zemljišče opredeli kot zelena urbana površina.		
<i>obrazložitev kmetijskih/ gozdarskih parametrov posega, pedološki ogled zemljišča</i>			
<i>Velikost sprejemljivega posega</i>	0,42		
<i>Opredeljena namenska raba</i>	ZD		
<i>priloge</i>	- Izsek iz veljavnega prostorskega akta - Izsek iz dopolnjenega osnutka OPN		
<i>opomba</i>			



Slika 1: DOF (prikaz stanja) s prikazom prejete pobude



Slika 2: Veljavni plan (Spremembe in dopolnitve prostorskih sestavin dolgoročnega plana občine Nova Gorica za obdobje 1986-2000, dopolnjenega 2004) s prikazom poselitvenih enot (glej strokovne podlage – tematske analize, karta B) in dejansko rabo – GERK



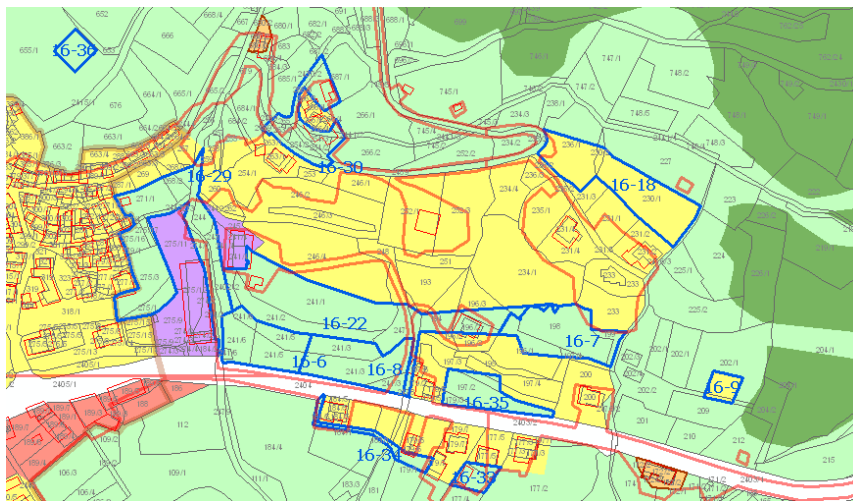
Slika 3: OPN s prikazom opredeljene pobude

OBRAZLOŽITEV POSEGA V PROSTOR

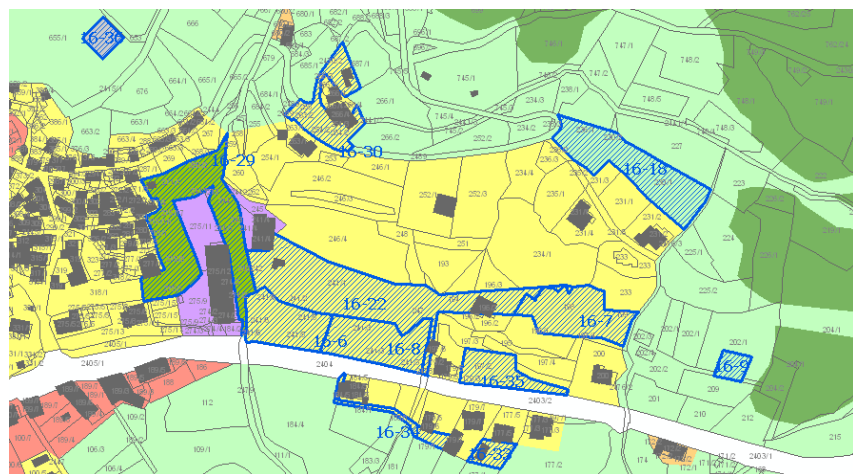
<i>A1 – Osnovni podatki o zemljišču</i>			
	št. TTN lista B2425	oznaka prejete vloge	RPE-zap.št. 16-30
<i>naselje</i>	Ročinj		
<i>k.o., parcelne številke</i> (*=parcela je znotraj območja, p=pot)	Ročinj 2489-del, 263/2, 2430/2, 254/2, 254/3, 266/2-del, 2441/2-del, 266/1-del, 278/1-del		
<i>raba zemljišča</i> - planska (K1, K2, G,...) - dejanska (travnik, pašnik,...) - kategorija (CORINE LANDCOVER)	K2 Stavbišče s funkcionalnim zemljiščem, cestišče		
<i>predlog velikosti posega (ha)</i>	0,16		
<i>A2 – Podatki o pobudi</i>			
<i>lastništvo (ni preverjeno!)</i>			
<i>pobudnik spremembe plana</i>	S- Občina Kanal ob Soči		
<i>želeni namen prostora</i>	Iz K2 v SS sorg		
<i>A3 – Stališče iz vidika poselitve</i>			
<i>zakonska podlaga</i>			
<i>predvideni načini urejanja</i>	OPPN-6-2: SORG Rocinj vzhod		
<i>obrazložitev urbanističnih/ ruralnih parametrov posega</i>	Zemljišče leži v območju razpršene gradnje. V kontekstu sanacije le-te z občinskim podrobnim prostorskim načrtom, je opredelitev novega stavbnega zemljišča smiselna in potrebna.		
<i>obrazložitev kmetijskih/ gozdarskih parametrov posega, pedološki ogled zemljišča</i>			
<i>Velikost sprejemljivega posega</i>	0,16		
<i>Opredeljena namenska raba</i>	SS sorg		
<i>priloge</i>	- Izsek iz veljavnega prostorskega akta - Izsek iz dopolnjenega osnutka OPN		
<i>opomba</i>			



Slika 1: DOF (prikaz stanja) s prikazom prejete pobude



Slika 2: Veljavni plan (Spremembe in dopolnitve prostorskih sestavin dolgoročnega plana občine Nova Gorica za obdobje 1986-2000, dopolnjenega 2004) s prikazom poselitvenih enot (glej strokovne podlage – tematske analize, karta B) in dejansko rabo – GERK



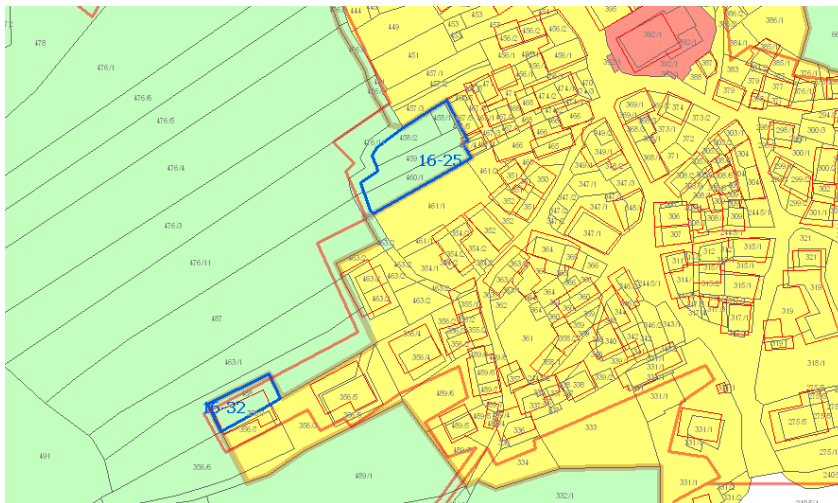
Slika 3: OPN s prikazom opredeljene pobude

OBRAZLOŽITEV POSEGA V PROSTOR

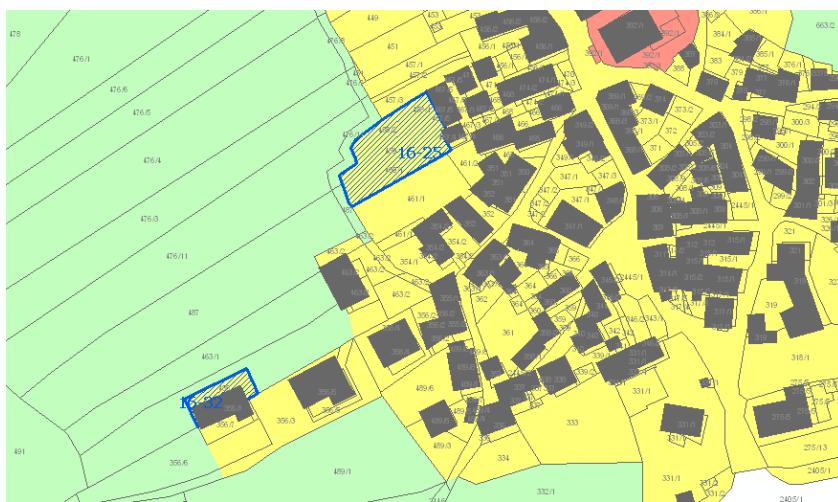
<i>A1 – Osnovni podatki o zemljišču</i>			
	št. TTN lista B2425	oznaka prejete vloge	RPE-zap.št. 16-32
<i>naselje</i>	Ročinj		
<i>k.o., parcelne številke (*=parcela je znotraj območja, p=pot)</i>	Ročinj 488-del		
<i>raba zemljišča</i> - <i>planska (K1, K2, G,...)</i> - <i>dejanska (travnik, pašnik,...)</i> - <i>kategorija (CORINE LANDCOVER)</i>	K1 Stavbišče s funkcionalnim zemljiščem		
<i>predlog velikosti posega (ha)</i>	0,02		
<i>A2 – Podatki o pobudi</i>			
<i>lastništvo (ni preverjeno!)</i>			
<i>pobudnik spremembe plana</i>	S- Občina Kanal ob Soči		
<i>želeni namen prostora</i>	Iz K1 v SS up		
<i>A3 – Stališče iz vidika poselitve</i>			
<i>zakonska podlaga</i>			
<i>predvideni načini urejanja</i>	PIP		
<i>obrazložitev urbanističnih/ ruralnih parametrov posega</i>	Zemljišče spada v območje obstoječe poselitvene enote in hkrati obstoječe stavbne strukture. V kontekstu revidiranja OPN je ozek pas zemljišč smiselno prerazvrstiti v območje stavbnih zemljišč.		
<i>obrazložitev kmetijskih/ gozdarskih parametrov posega, pedološki ogled zemljišča</i>			
<i>Velikost sprejemljivega posega</i>	0,02		
<i>Opredeljena namenska raba</i>	SS up		
<i>priloge</i>	- Izsek iz veljavnega prostorskega akta - Izsek iz dopolnjenega osnutka OPN		
<i>opomba</i>			



Slika 1: DOF (prikaz stanja) s prikazom prejete pobude



Slika 2: Veljavni plan (Spremembe in dopolnitve prostorskih sestavin dolgoročnega plana občine Nova Gorica za obdobje 1986-2000, dopolnjenega 2004) s prikazom poselitvenih enot (glej strokovne podlage – tematske analize, karta B) in dejansko rabo – GERK



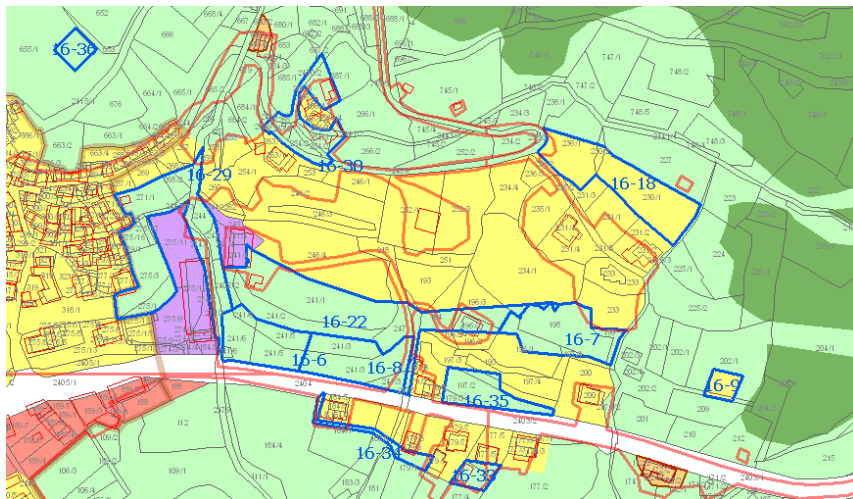
Slika 3: OPN s prikazom opredeljene pobude

OBRAZLOŽITEV POSEGA V PROSTOR

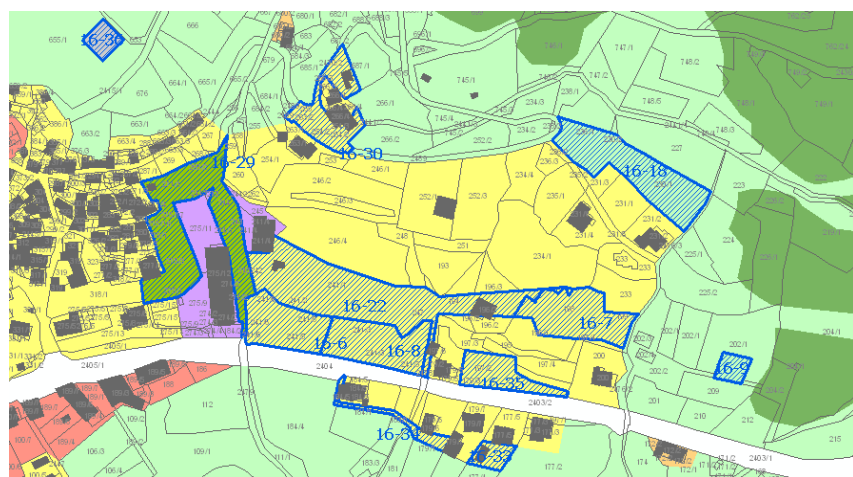
<i>A1 – Osnovni podatki o zemljišču</i>			
	št. TTN lista B2425	oznaka prejete vloge	RPE-zap.št. 16-33
<i>naselje</i>	Ročinj		
<i>k.o., parcelne številke</i> (*=parcela je znotraj območja, p=pot)	Ročinj 177/4-del, 177/5-del		
<i>raba zemljišča</i> - <i>planska</i> (K1, K2, G,...) - <i>dejanska</i> (travnik, pašnik,...) - <i>kategorija</i> (CORINE LANDCOVER)	K1 Stavbišče s funkcionalnim zemljiščem		
<i>predlog velikosti posega (ha)</i>	0,04		
<i>A2 – Podatki o pobudi</i>			
<i>lastništvo (ni preverjeno!)</i>			
<i>pobudnik spremembe plana</i>	S- Občina Kanal ob Soči		
<i>želeni namen prostora</i>	Iz K1 v SS up		
<i>A3 – Stališče iz vidika poselitve</i>			
<i>zakonska podlaga</i>			
<i>predvideni načini urejanja</i>	PIP		
<i>obrazložitev urbanističnih/ ruralnih parametrov posega</i>	Zemljišče spada v območje obstoječe poselitvene enote in hkrati obstoječe stavbne strukture. V kontekstu revidiranja OPN je ozek pas zemljišč smiselno prerazvrstiti v območje stavbnih zemljišč.		
<i>obrazložitev kmetijskih/ gozdarskih parametrov posega, pedološki ogled zemljišča</i>			
<i>Velikost sprejemljivega posega</i>	0,04		
<i>Opremljena namenska raba</i>	SS up		
<i>priloge</i>	- Izsek iz veljavnega prostorskega akta - Izsek iz dopolnjenega osnutka OPN		
<i>opomba</i>			



Slika 1: DOF (prikaz stanja) s prikazom prejete pobude



Slika 2: Veljavni plan (Spremembe in dopolnitve prostorskih sestavin dolgoročnega plana občine Nova Gorica za obdobje 1986-2000, dopolnjenega 2004) s prikazom poselitvenih enot (glej strokovne podlage – tematske analize, karta B) in dejansko rabo – GERK



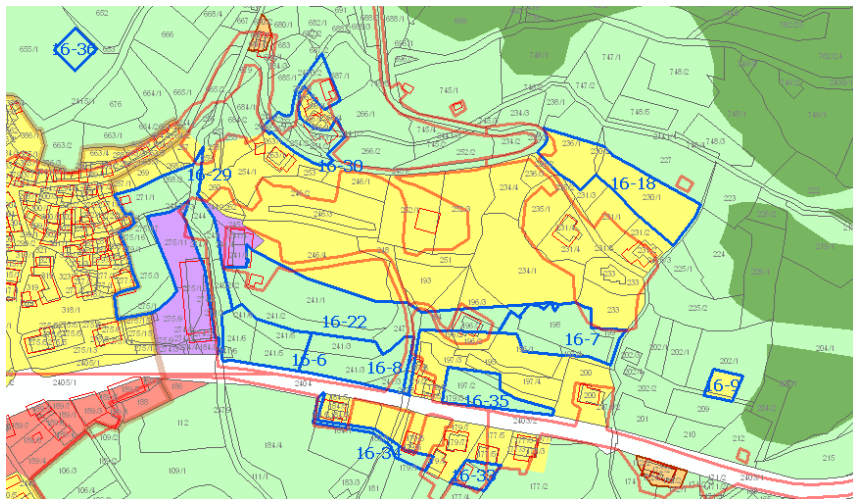
Slika 3: OPN s prikazom opredeljene pobude

OBRAZLOŽITEV POSEGA V PROSTOR

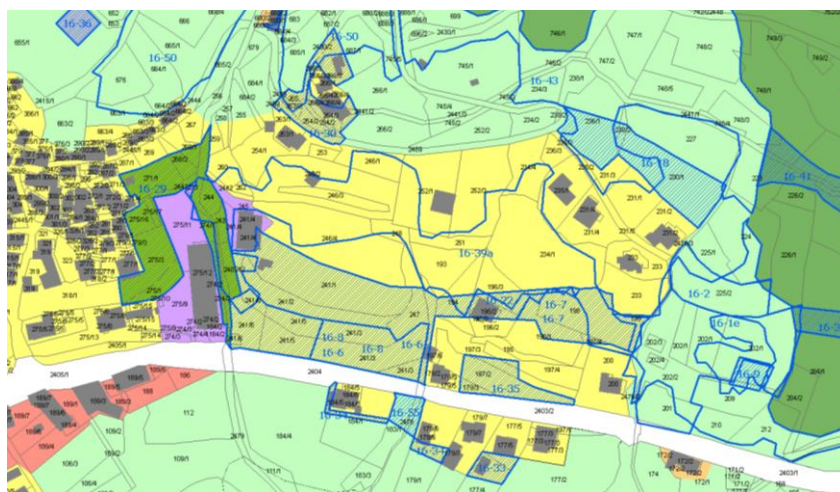
<i>A1 – Osnovni podatki o zemljišču</i>			
	št. TTN lista B2425	oznaka prejete vloge	RPE-zap.št. 16-34
<i>naselje</i>	Ročinj		
<i>k.o., parcelne številke</i> (*=parcela je znotraj območja, p=pot)	Ročinj 179/1-del, 184/1-del, 184/4-del		
<i>raba zemljišča</i> - <i>planska (K1, K2, G,...)</i> - <i>dejanska (travniki, pašniki,...)</i> - <i>kategorija (CORINE LANDCOVER)</i>	K1 Stavbišča s funkcionalnim zemljiščem		
<i>predlog velikosti posega (ha)</i>	0,04		
<i>A2 – Podatki o pobudi</i>			
<i>lastništvo (ni preverjeno!)</i>			
<i>pobudnik spremembe plana</i>	S- Občina Kanal ob Soči		
<i>želeni namen prostora</i>	Iz K1 v SS up		
<i>A3 – Stališče iz vidika poselitve</i>			
<i>zakonska podlaga</i>			
<i>predvideni načini urejanja</i>	OPPN		
<i>obrazložitev urbanističnih/ ruralnih parametrov posega</i>	Zemljišče spada v območje obstoječe poselitvene enote in hkrati obstoječe stavbne strukture. V kontekstu revidiranja OPPN je ozek pas zemljišč smiselno prerazvrstiti v območje stavbnih zemljišč.		
<i>obrazložitev kmetijskih/ gozdarskih parametrov posega, pedološki ogled zemljišča</i>			
<i>Velikost sprejemljivega posega</i>	0,04		
<i>Opremljena namenska raba</i>	SS up		
<i>priloge</i>	- Izsek iz veljavnega prostorskega akta - Izsek iz dopoljenega osnutka OPPN		
<i>opomba</i>			



Slika 1: DOF (prikaz stanja) s prikazom prejete pobude



Slika 2: Veljavni plan (Spremembe in dopolnitve prostorskih sestavin dolgoročnega plana občine Nova Gorica za obdobje 1986-2000, dopolnjenega 2004) s prikazom poselitvenih enot (glej strokovne podlage – tematske analize, karta B) in dejansko rabo – GERK



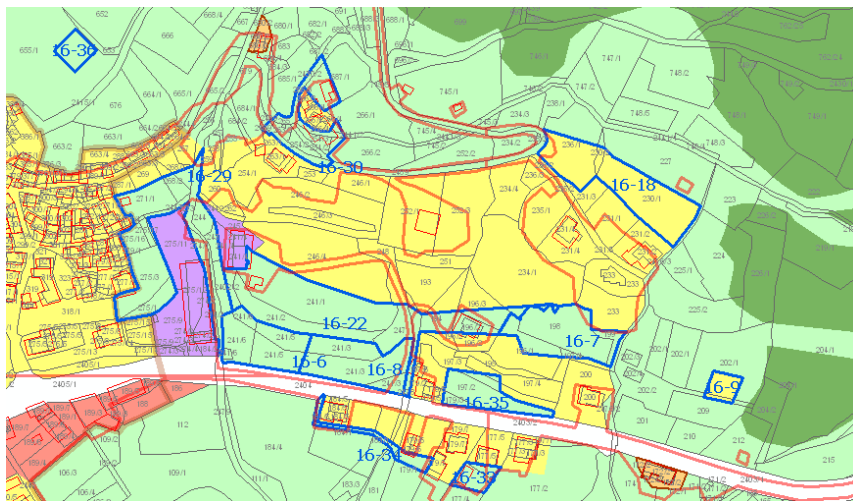
Slika 3: OPN s prikazom opredeljene pobude

OBRAZLOŽITEV POSEGA V PROSTOR

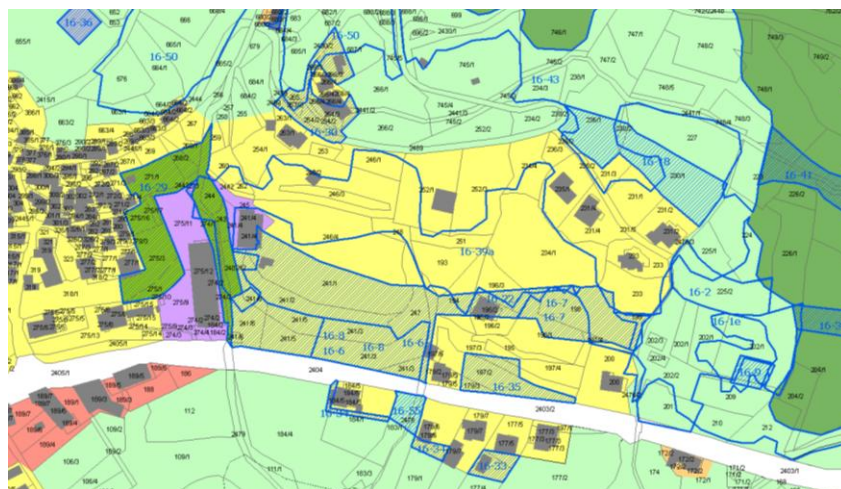
<i>A1 – Osnovni podatki o zemljišču</i>			
	št. TTN lista B2425	oznaka prejete vloge	RPE-zap.št. 16-35
<i>naselje</i>	Ročinj		
<i>k.o., parcelne številke</i> (*=parcela je znotraj območja, p=pot)	Ročinj 179/3-del, 179/2-del, 197/3-del, 197/4-del		
<i>raba zemljišča</i> - <i>planska (K1, K2, G,...)</i> - <i>dejanska (travnik, pašnik,...)</i> - <i>kategorija (CORINE LANDCOVER)</i>	K1 Travnik		
<i>predlog velikosti posega (ha)</i>	0,12		
<i>A2 – Podatki o pobudi</i>			
<i>lastništvo (ni preverjeno!)</i>			
<i>pobudnik spremembe plana</i>	S- Občina Kanal ob Soči		
<i>želeni namen prostora</i>	Iz K1 v SS sorg		
<i>A3 – Stališče iz vidika poselitve</i>			
<i>zakonska podlaga</i>			
<i>predvideni načini urejanja</i>	OPPN-6-2: SORG Rocinj vzhod		
<i>obrazložitev urbanističnih/ ruralnih parametrov posega</i>	V kontekstu sanacije območja razpršene gradnje in podlagi zakonodaje (Pravilnik o vsebini, obliki in načinu priprave občinskega prostorskega načrta ter pogojih za določitev območij sanacij razpršene gradnje in območij za razvoj in širitev naselij, UL št. 99/2007 z dne 30.10.2007) se zemljišče prerazvrsti v območje stavbnih zemljišč. Koncept gradnje in način aktiviranja se bo opredelil v občinskem podrobnem prostorskem načrtu		
<i>obrazložitev kmetijskih/ gozdarskih parametrov posega, pedološki ogled zemljišča</i>			
<i>Velikost sprejemljivega posega</i>	0,12		
<i>Opredeljena namenska raba</i>	SS sorg		
<i>priloge</i>	- Izsek iz veljavnega prostorskega akta - Izsek iz dopolnjenega osnutka OPN		
<i>opomba</i>			



Slika 1: DOF (prikaz stanja) s prikazom prejete pobude



Slika 2: Veljavni plan (Spremembe in dopolnitve prostorskih sestavin dolgoročnega plana občine Nova Gorica za obdobje 1986-2000, dopolnjenega 2004) s prikazom poselitvenih enot (glej strokovne podlage – tematske analize, karta B) in dejansko rabo – GERK



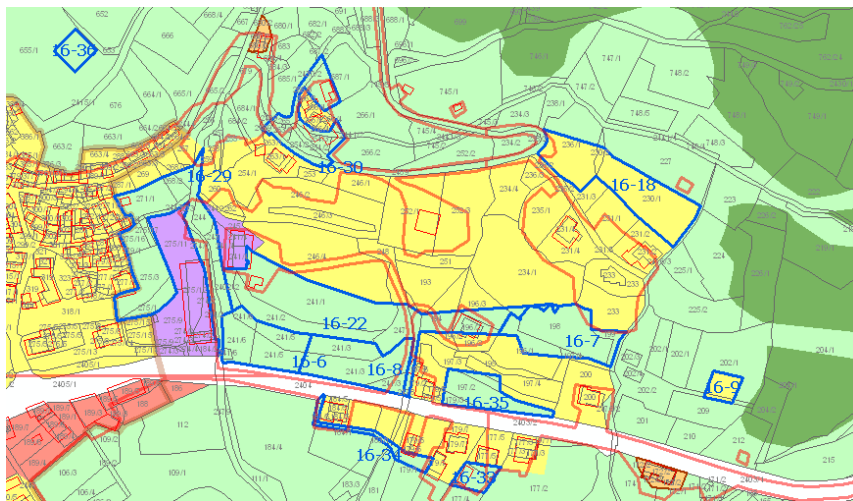
Slika 3: OPN s prikazom opredeljene pobude

OBRAZLOŽITEV POSEGA V PROSTOR

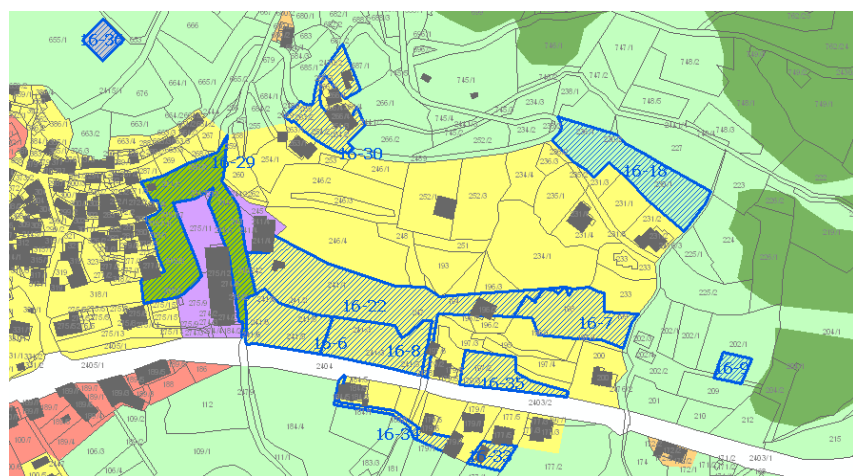
<i>A1 – Osnovni podatki o zemljišču</i>			
	št. TTN lista B2425	oznaka prejete vloge	RPE-zap.št. 16-36
<i>naselje</i>	Ročinj		
<i>k.o., parcelne številke</i> <i>(*=parcela je znotraj območja,</i> <i>p=pot)</i>	Ročinj 655/1-del		
<i>raba zemljišča</i> - <i>planska (K1, K2, G,...)</i> - <i>dejanska (travnik, pašnik,...)</i> - <i>kategorija (CORINE</i> <i>LANDCOVER)</i>	K2 Travnik		
<i>predlog velikosti posega (ha)</i>	0,04		
<i>A2 – Podatki o pobudi</i>			
<i>lastništvo (ni preverjeno!)</i>			
<i>pobudnik spremembe plana</i>	S- Občina Kanal ob Soči		
<i>želeni namen prostora</i>	Iz K2 v O- objekt za obdelavo vode		
<i>A3 – Stališče iz vidika poselitve</i>			
<i>zakonska podlaga</i>			
<i>predvideni načini urejanja</i>	PIP		
<i>obrazložitev</i> <i>urbanističnih/ ruralnih</i> <i>parametrov posega</i>	Lokacija predvidenega infrastrukturnega objekta za obdelavo vode, se prerazvrsti v območje stavbnih zemljišč za potrebe okoljske infrastrukture.		
<i>obrazložitev</i> <i>kmetijskih/ gozdarskih parametrov</i> <i>posega, pedološki ogled zemljišča</i>			
<i>Velikost sprejemljivega posega</i>	0,04		
<i>Opremljena namenska raba</i>	O		
<i>priloge</i>	- Izsek iz veljavnega prostorskega akta - Izsek iz dopoljenega osnutka OPN		
<i>opomba</i>			



Slika 1: DOF (prikaz stanja) s prikazom prejete pobude



Slika 2: Veljavni plan (Spremembe in dopolnitve prostorskih sestavin dolgoročnega plana občine Nova Gorica za obdobje 1986-2000, dopolnjenega 2004) s prikazom poselitvenih enot (glej strokovne podlage – tematske analize, karta B) in dejansko rabo – GERK



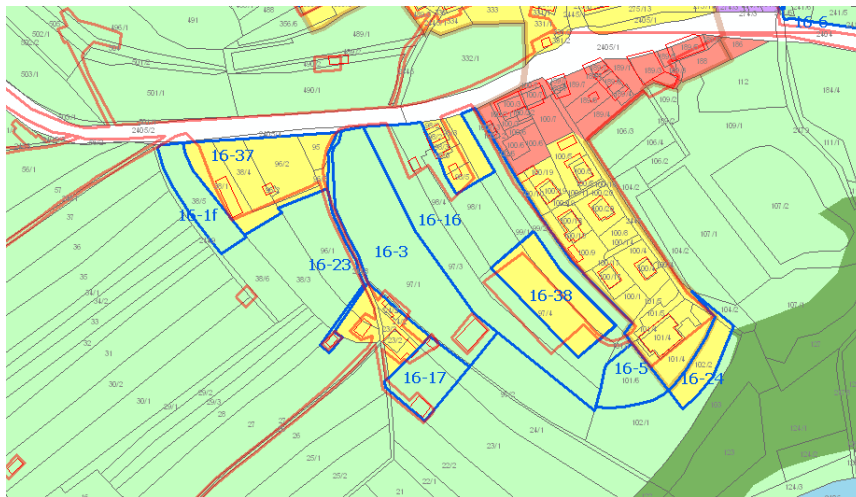
Slika 3: OPN s prikazom opredeljene pobude

OBRAZLOŽITEV POSEGA V PROSTOR

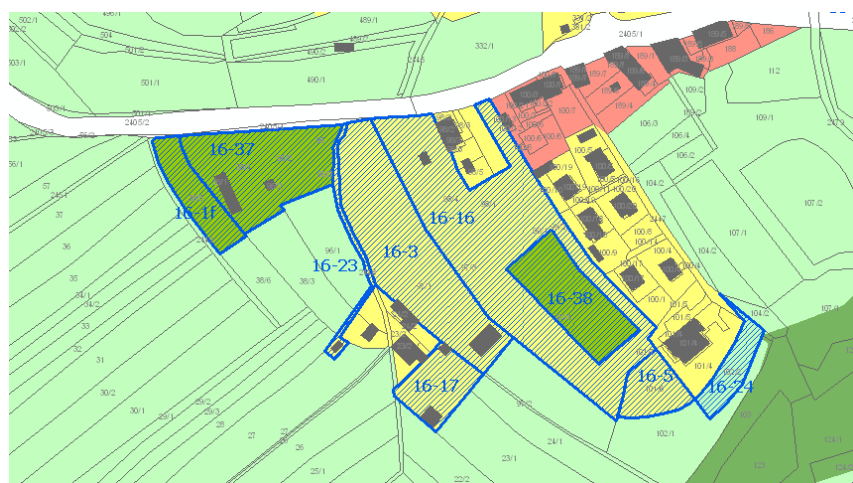
<i>A1 – Osnovni podatki o zemljišču</i>			
	št. TTN lista B2425	oznaka prejete vloge	RPE-zap.št. 16-37
<i>naselje</i>	Ročinj		
<i>k.o., parcelne številke</i> <i>(*=parcela je znotraj območja,</i> <i>p=pot)</i>	Ročinj 95, 96/2, 38/4, 38/1, 96/3		
<i>raba zemljišča</i> - <i>planska (K1, K2, G,...)</i> - <i>dejanska (travnik, pašnik,...)</i> - <i>kategorija (CORINE</i> <i>LANDCOVER)</i>	S Pokopališče		
<i>predlog velikosti posega (ha)</i>	0,42		
<i>A2 – Podatki o pobudi</i>			
<i>lastništvo (ni preverjeno!)</i>			
<i>pobudnik spremembe plana</i>	S- Občina Kanal ob Soči		
<i>želeni namen prostora</i>	Iz S v ZK- pokopališče		
<i>A3 – Stališče iz vidika poselitve</i>			
<i>zakonska podlaga</i>			
<i>predvideni načini urejanja</i> <i>obrazložitev</i> <i>urbanističnih/ ruralnih</i> <i>parametrov posega</i>	PIP Za opredelitev zelene površine za pokopališča v območju obstoječega pokopališča iz vidika poselitve ni zadržkov.		
<i>obrazložitev</i> <i>kmetijskih/ gozdarskih parametrov</i> <i>posega, pedološki ogled zemljišča</i>			
<i>Velikost sprejemljivega posega</i>	0,42		
<i>Opredeljena namenska raba</i>	ZK		
<i>priloge</i>	- Izsek iz veljavnega prostorskega akta - Izsek iz dopolnjenega osnutka OPN		
<i>opomba</i>			



Slika 1: DOF (prikaz stanja) s prikazom prejete pobude



Slika 2: Veljavni plan (Spremembe in dopolnitve prostorskih sestavin dolgoročnega plana občine Nova Gorica za obdobje 1986-2000, dopolnjenega 2004) s prikazom poselitvenih enot (glej strokovne podlage – tematske analize, karta B) in dejansko rabo – GERK



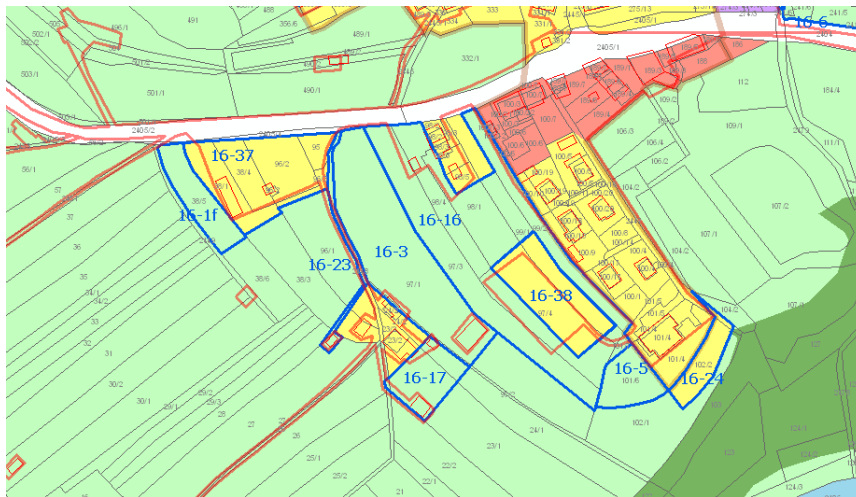
Slika 3: OPN s prikazom opredeljene pobude

OBRAZLOŽITEV POSEGA V PROSTOR

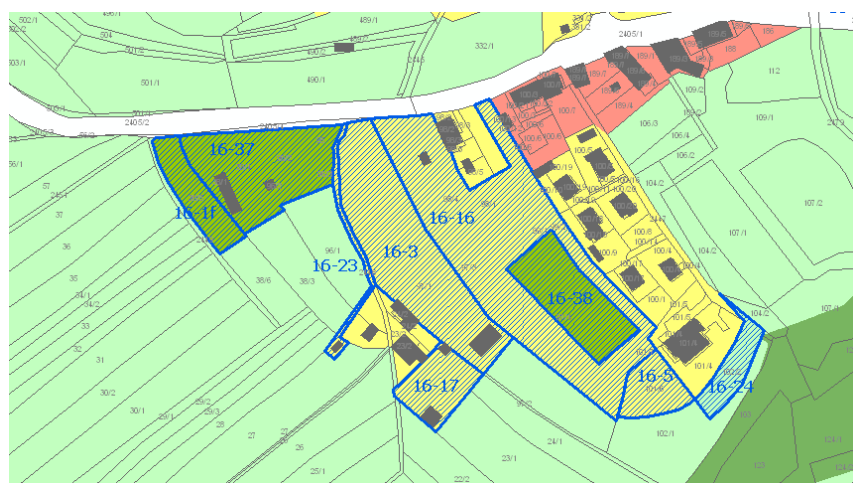
<i>A1 – Osnovni podatki o zemljišču</i>			
	št. TTN lista B2425	oznaka prejete vloge	RPE-zap.št. 16-38
<i>naselje</i>	Ročinj		
<i>k.o., parcelne številke</i> (*=parcela je znotraj območja, p=pot)	Ročinj 91/2-del, 97/4-del		
<i>raba zemljišča</i> - <i>planska</i> (K1, K2, G,...) - <i>dejanska</i> (travnik, pašnik,...) - <i>kategorija</i> (CORINE LANDCOVER)	S Športno igrišče		
<i>predlog velikosti posega (ha)</i>	0,27		
<i>A2 – Podatki o pobudi</i>			
<i>lastništvo (ni preverjeno!)</i>			
<i>pobudnik spremembe plana</i>	S- Občina Kanal ob Soči		
<i>želeni namen prostora</i>	Iz S v ZS športno igrišče		
<i>A3 – Stališče iz vidika poselitve</i>			
<i>zakonska podlaga</i>			
<i>predvideni načini urejanja</i> <i>obrazložitev</i> <i>urbanističnih/ ruralnih</i> <i>parametrov posega</i>	OPPN-6-1: SORG Ročinj jug Za opredelitev zelenih površin za šport in rekreacijo v območju obstoječega igrišča iz vidika poselitve ni zadržkov.		
<i>obrazložitev</i> <i>kmetijskih/ gozdarskih parametrov</i> <i>posega, pedološki ogled zemljišča</i>			
<i>Velikost sprejemljivega posega</i>	0,27		
<i>Opredeljena namenska raba</i>	ZS		
<i>priloge</i>	- Izsek iz veljavnega prostorskega akta - Izsek iz dopoljenega osnutka OPN		
<i>opomba</i>			



Slika 1: DOF (prikaz stanja) s prikazom prejete pobude




Slika 2: Veljavni plan (Spremembe in dopolnitve prostorskih sestavin dolgoročnega plana občine Nova Gorica za obdobje 1986-2000, dopolnjenega 2004) s prikazom poselitvenih enot (glej strokovne podlage – tematske analize, karta B) in dejansko rabo – GERK



Slika 3: OPN s prikazom opredeljene pobude

OBRAZLOŽITEV POSEGA V PROSTOR

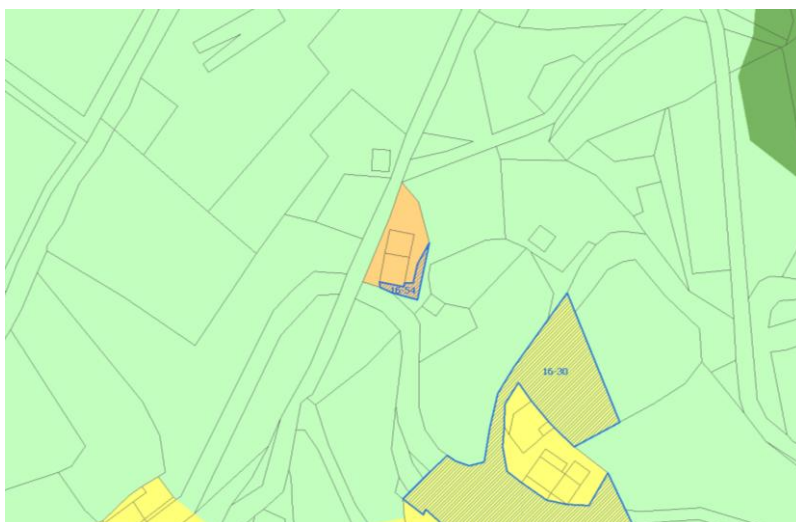
<i>A1 – Osnovni podatki o zemljišču</i>			
	št. TTN lista B2425	oznaka prejete vloge	RPE-zap.št. 16-54
<i>naselje</i>	Ročinj		
<i>k.o., parcelne številke</i> (*=parcela je znotraj območja, p=pot)	Ročinj 680/1-del		
<i>raba zemljišča</i> - planska (K1, K2, G,...) - dejanska (travnik, pašnik,...) - kategorija (CORINE LANDCOVER)	K2		
<i>predlog velikosti posega (ha)</i>	0,01		
<i>A2 – Podatki o pobudi</i>			
<i>lastništvo (ni preverjeno!)</i>			
<i>pobudnik spremembe plana</i>	S- Občina Kanal ob Soči		
<i>želeni namen prostora</i>	Uskladitev plana		
<i>A3 – Stališče iz vidika poselitve</i>			
<i>zakonska podlaga</i>			
<i>predvideni načini urejanja</i>	PIP		
<i>obrazložitev urbanističnih/ ruralnih parametrov posega</i>	Zemljišče spada v območje obstoječe poselitvene enote in hkrati obstoječe stavbne strukture. V kontekstu revidiranja OPN je ozek pas zemljišč smiselno prerazvrstiti v območje stavbnih zemljišč.		
<i>obrazložitev kmetijskih/ gozdarskih parametrov posega, pedološki ogled zemljišča</i>			
<i>Velikost sprejemljivega posega</i>	0,01		
<i>Opremljena namenska raba</i>	A up		
<i>priloge</i>	- Izsek iz veljavnega prostorskega akta - Izsek iz dopolnjenega osnutka OPN		
<i>opomba</i>			



Slika 1: DOF (prikaz stanja) s prikazom prejete pobude



Slika 2: Veljavni plan (Spremembe in dopolnitve prostorskih sestavin dolgoročnega plana občine Nova Gorica za obdobje 1986-2000, dopolnjenega 2004) s prikazom poselitvenih enot (glej strokovne podlage – tematske analize, karta B) in dejansko rabo – GERK



Slika 3: OPN s prikazom opredeljene pobude

OBRAZLOŽITEV POSEGA V PROSTOR

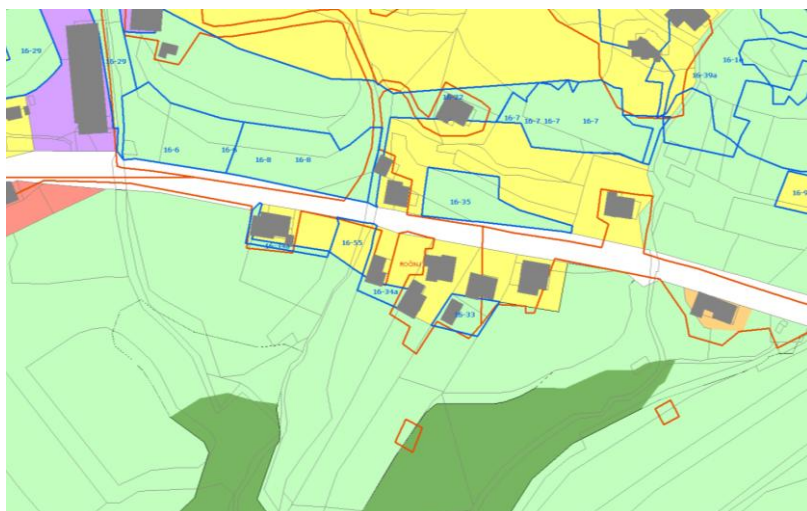
<i>A1 – Osnovni podatki o zemljišču</i>			
	št. TTN lista B2425	oznaka prejete vloge	RPE-zap.št. 16-39 – 16-53
<i>naselje</i>	Ročinj		
<i>k.o., parcelne številke (*=parcela je znotraj območja, p=pot)</i>	Ročinj		
<i>raba zemljišča</i> - planska (K1, K2, G,...) - dejanska (travnik, pašnik,...) - kategorija (CORINE LANDCOVER)			
<i>predlog velikosti posega (ha)</i>			
<i>A2 – Podatki o pobudi</i>			
<i>lastništvo (ni preverjeno!)</i>			
<i>pobudnik spremembe plana</i>	S- Občina Kanal ob Soči		
<i>želeni namen prostora</i>	Uskladitev dejanske in planske rabe prostora		
<i>A3 – Stališče iz vidika poselitve</i>			
<i>zakonska podlaga</i>			
<i>predvideni načini urejanja</i>	PIP		
<i>obrazložitev urbanističnih/ ruralnih parametrov posega</i>	Na podlagi smernic Zavoda za gozdove Slovenije, Območne enote Tolmin (281-5/2009 z dne 15.07.2009) se zaradi večjega odstopanja med dejanskim obsegom kmetijskih in gozdnih zemljišč ter plansko rabo, le ta uskladi z dejanskim stanjem.		
<i>obrazložitev kmetijskih/ gozdarskih parametrov posega, pedološki ogled zemljišča</i>			
<i>Velikost sprejemljivega posega</i>			
<i>Opredeljena namenska raba</i>			
<i>priloge</i>	- Izsek iz veljavnega prostorskega akta - Izsek iz dopolnjenega osnutka OPN		
<i>opomba</i>			

OBRAZLOŽITEV POSEGA V PROSTOR

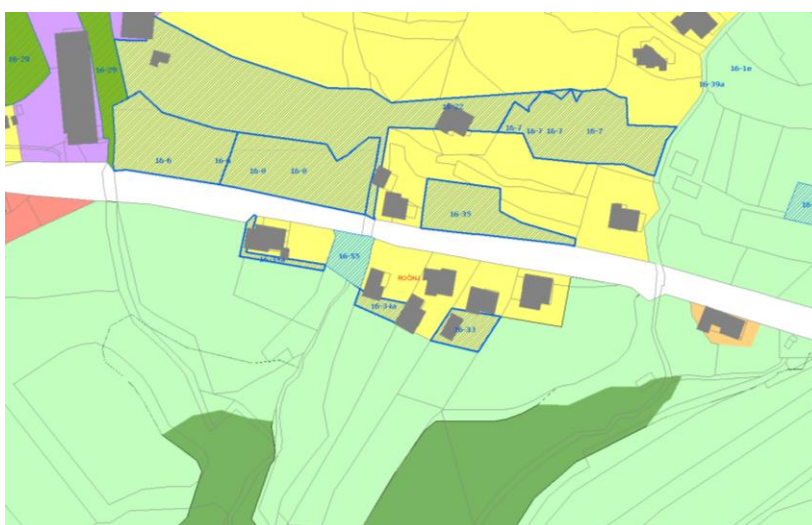
<i>A1 – Osnovni podatki o zemljišču</i>			
	št. TTN lista B2425	oznaka prejete vloge	RPE-zap.št. 16-55
<i>naselje</i>	Ročinj		
<i>k.o., parcelne številke</i> <i>(*=parcela je znotraj območja,</i> <i>p=pot)</i>	Ročinj 183/1-del, 181-del, 2478-del		
<i>raba zemljišča</i> - <i>planska (K1, K2, G,...)</i> - <i>dejanska (travnik, pašnik,...)</i> - <i>kategorija (CORINE</i> <i>LANDCOVER)</i>	S		
<i>predlog velikosti posega (ha)</i>	0,04		
<i>A2 – Podatki o pobudi</i>			
<i>lastništvo (ni preverjeno!)</i>			
<i>pobudnik spremembe plana</i>	S- Občina Kanal ob Soči		
<i>želeni namen prostora</i>	Renaturacija		
<i>A3 – Stališče iz vidika poselitve</i>			
<i>zakonska podlaga</i>			
<i>predvideni načini urejanja</i>	PIP		
<i>obrazložitev</i> <i>urbanističnih/ ruralnih</i> <i>parametrov posega</i>	Ker je zemljišče del obvodnega prostora potoka in ni primerno za poselitev, je renaturacija iz stavbnega v izvorno rabo – torej v območje kmetijskih zemljišč smiselna in potrebna.		
<i>obrazložitev</i> <i>kmetijskih/ gozdarskih parametrov</i> <i>posega, pedološki ogled zemljišča</i>			
<i>Velikost sprejemljivega posega</i>	0,04		
<i>Opremljena namenska raba</i>	K1		
<i>priloge</i>	- Izsek iz veljavnega prostorskega akta - Izsek iz dopoljenega osnutka OPN		
<i>opomba</i>			



Slika 1: DOF (prikaz stanja) s prikazom prejete pobude




Slika 2: Veljavni plan (Spremembe in dopolnitve prostorskih sestavin dolgoročnega plana občine Nova Gorica za obdobje 1986-2000, dopolnjenega 2004) s prikazom poselitvenih enot (glej strokovne podlage – tematske analize, karta B) in dejansko rabo – GERK



Slika 3: OPN s prikazom opredeljene pobude

OBRAZLOŽITEV POSEGA V PROSTOR

<i>A1 – Osnovni podatki o zemljišču</i>			
	št. TTN lista B2426	oznaka prejete vloge	RPE-zap.št. 17-1
<i>naselje</i>	Seniški breg		
<i>k.o., parcelne številke (*=parcela je znotraj območja, p=pot)</i>	Kal nad Kanalom 3467/3-del		
<i>raba zemljišča</i> - <i>planska (K1, K2, G,...)</i> - <i>dejanska (travnik, pašnik,...)</i> - <i>kategorija (CORINE LANDCOVER)</i>	K1 Stavbišče s funkcionalnim zemljiščem		
<i>predlog velikosti posega (ha)</i>	0,06		
<i>A2 – Podatki o pobudi</i>			
<i>lastništvo (ni preverjeno!)</i>			
<i>pobudnik spremembe plana</i>			
<i>želeni namen prostora</i>	Iz K1 v S- legalizacija stanovanjske hiše in rezervoarja za kapnico		
<i>A3 – Stališče iz vidika poselitve</i>			
<i>zakonska podlaga</i>			
<i>predvideni načini urejanja</i>	PIP		
<i>obrazložitev urbanističnih/ ruralnih parametrov posega</i>	Zemljišče leži izven razvojnega območja katere od poselitvenih enot. Zato prerazvrstitev iz območja kmetijskih v območje stavbnih zemljišč iz vidika poselitve ni sprejemljiva .		
<i>obrazložitev kmetijskih/ gozdarskih parametrov posega, pedološki ogled zemljišča</i>			
<i>Velikost sprejemljivega posega</i>			
<i>Opredeljena namenska raba</i>			
			
<i>priloge</i>	<ul style="list-style-type: none"> - Izsek iz veljavnega prostorskega akta - Izsek iz dopoljenega osnutka OPN 		
<i>opomba</i>			



Slika 1: DOF (prikaz stanja) s prikazom prejete pobude



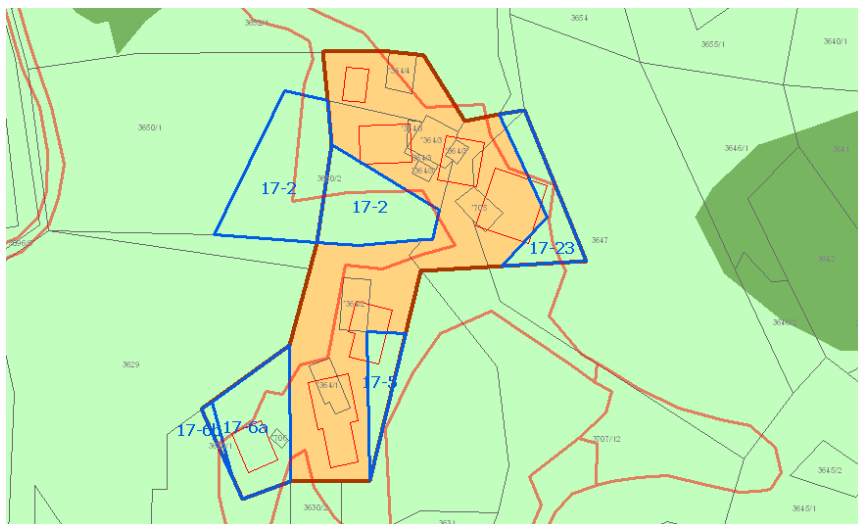
Slika 2: Veljavni plan (Spremembe in dopolnitve prostorskih sestavin dolgoročnega plana občine Nova Gorica za obdobje 1986-2000, dopolnjenega 2004) s prikazom poselitvenih enot (glej strokovne podlage – tematske analize, karta B) in dejansko rabo – GERK

OBRAZLOŽITEV POSEGA V PROSTOR

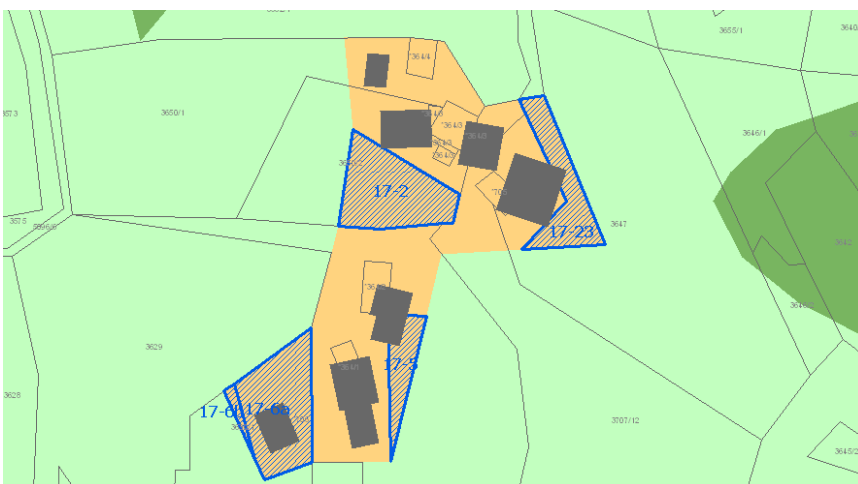
<i>A1 – Osnovni podatki o zemljišču</i>			
	št. TTN lista B2426	oznaka prejete vloge	RPE-zap.št. 17-2
<i>naselje</i>	Seniški breg		
<i>k.o., parcelne številke</i> <i>(*=parcela je znotraj območja,</i> <i>p=pot)</i>	Kal nad Kanalom 3650/2-del		
<i>raba zemljišča</i> - <i>planska (K1, K2, G,...)</i> - <i>dejanska (travnik, pašnik,...)</i> - <i>kategorija (CORINE</i> <i>LANDCOVER)</i>	K2 travnik		
<i>predlog velikosti posega (ha)</i>	0,11		
<i>A2 – Podatki o pobudi</i>			
<i>lastništvo (ni preverjeno!)</i>			
<i>pobudnik spremembe plana</i>			
<i>želeni namen prostora</i>	Iz K v S- prizidava stanovanjske hiše		
<i>A3 – Stališče iz vidika poselitve</i>			
<i>zakonska podlaga</i>			
<i>predvideni načini urejanja</i>	PIP		
<i>obrazložitev</i> <i>urbanističnih/ ruralnih</i> <i>parametrov posega</i>	Zemljišče spada v območje obstoječe poselitvene enote in hkrati obstoječe stavbne strukture. V kontekstu revidiranja OPN je ozek pas zemljišč smiselno prerazvrstiti v območje stavbnih zemljišč.		
<i>obrazložitev</i> <i>kmetijskih/ gozdarskih parametrov</i> <i>posega, pedološki ogled zemljišča</i>			
<i>Velikost sprejemljivega posega</i>	0,05		
<i>Opremljena namenska raba</i>	A		
<i>priloge</i>	- Izsek iz veljavnega prostorskega akta - Izsek iz dopoljnega osnutka OPN		
<i>opomba</i>	gradbeno dovoljenje		



Slika 1: DOF (prikaz stanja) s prikazom prejete pobude



Slika 2: Veljavni plan (Spremembe in dopolnitve prostorskih sestavin dolgoročnega plana občine Nova Gorica za obdobje 1986-2000, dopolnjenega 2004) s prikazom poselitvenih enot (glej strokovne podlage – tematske analize, karta B) in dejansko rabo – GERK



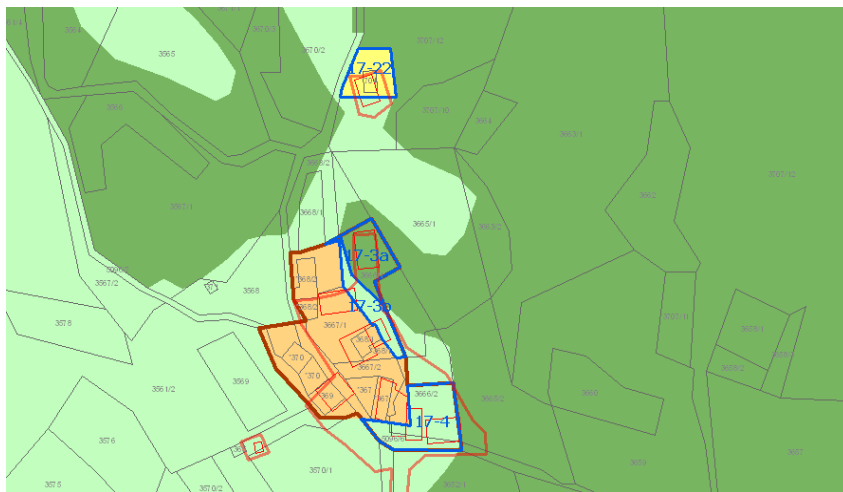
Slika 3: OPN s prikazom opredeljene pobude

OBRAZLOŽITEV POSEGA V PROSTOR

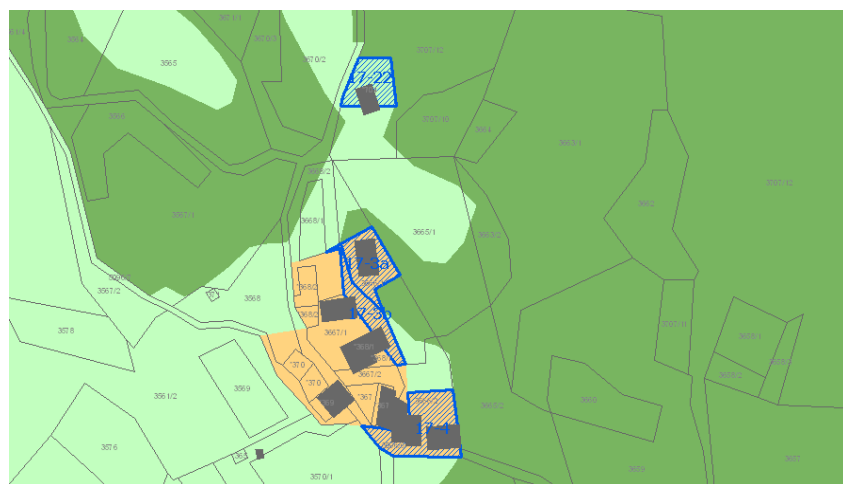
<i>A1 – Osnovni podatki o zemljišču</i>			
	št. TTN lista B2426	oznaka prejete vloge	RPE-zap.št. 17-3 a, b
<i>naselje</i>	Seniški breg		
<i>k.o., parcelne številke</i> (*=parcela je znotraj območja, p=pot)	Kal nad Kanalom 17-3a: 3666/1-del 17-3b: 3668/2-del, 3666/1-del		
<i>raba zemljišča</i> - <i>planska (K1, K2, G,...)</i> - <i>dejanska (travniki, pašniki,...)</i> - <i>kategorija (CORINE LANDCOVER)</i>	17-3a: G, 17-3b: K2 Stavbišče s funkcionalnim zemljiščem		
<i>predlog velikosti posega (ha)</i>	17-3a: 0,04 17-3b: 0,03		
<i>A2 – Podatki o pobudi</i>			
<i>lastništvo (ni preverjeno!)</i>			
<i>pobudnik spremembe plana</i>	S- Občina Kanal ob Soči		
<i>želeni namen prostora</i>	17-3a: Iz G, v A up- uskladitev plana 17-3b: Iz K2 v A up- uskladitev plana		
<i>A3 – Stališče iz vidika poselitve</i>			
<i>zakonska podlaga</i>			
<i>predvideni načini urejanja</i>	PIP		
<i>obrazložitev urbanističnih/ ruralnih parametrov posega</i>	Zemljišče spada v območje obstoječe poselitvene enote in hkrati obstoječe stavbne strukture. V kontekstu revidiranja OPN je ozek pas zemljišč smiselno prerazvrstiti v območje stavbnih zemljišč.		
<i>obrazložitev kmetijskih/ gozdarskih parametrov posega, pedološki ogled zemljišča</i>			
<i>Velikost sprejemljivega posega</i>	0,07		
<i>Opremljena namenska raba</i>	A up		
<i>priloge</i>	- Izsek iz veljavnega prostorskega akta - Izsek iz dopoljenega osnutka OPN		
<i>opomba</i>			



Slika 1: DOF (prikaz stanja) s prikazom prejete pobude



Slika 2: Veljavni plan (Spremembe in dopolnitve prostorskih sestavin dolgoročnega plana občine Nova Gorica za obdobje 1986-2000, dopolnjenega 2004) s prikazom poselitvenih enot (glej strokovne podlage – tematske analize, karta B) in dejansko rabo – GERK



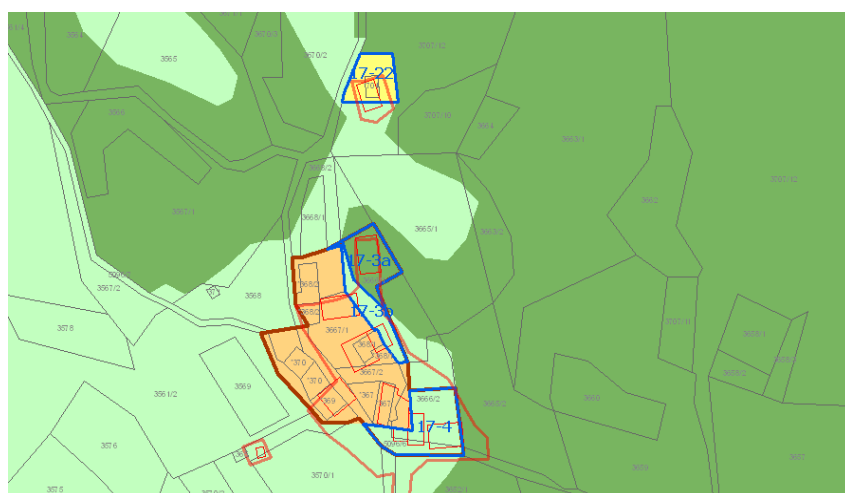
Slika 3: OPN s prikazom opredeljene pobude

OBRAZLOŽITEV POSEGA V PROSTOR

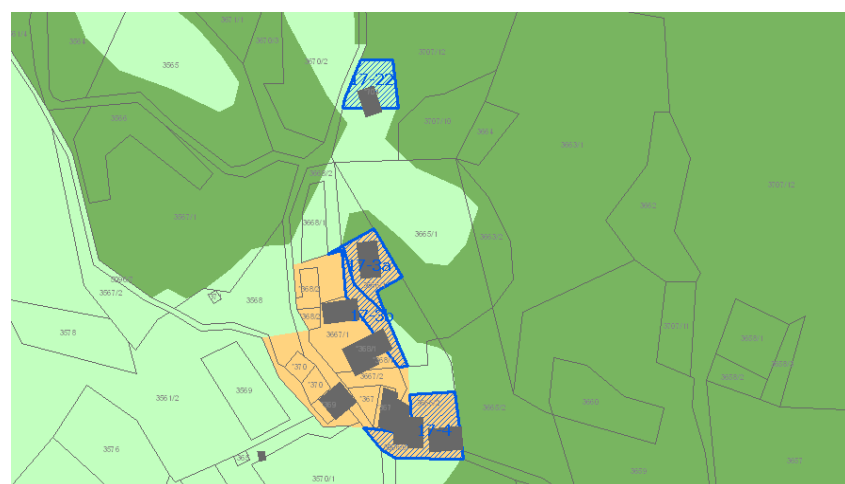
<i>A1 – Osnovni podatki o zemljišču</i>			
	št. TTN lista B2426	oznaka prejete vloge	RPE-zap.št. 17-4
<i>naselje</i>	Seniški breg		
<i>k.o., parcelne številke</i> (*=parcela je znotraj območja, p=pot)	Kal nad Kanalom 3666/2-del, 5096/6-del		
<i>raba zemljišča</i> - <i>planska (K1, K2, G,...)</i> - <i>dejanska (travniki, pašniki,...)</i> - <i>kategorija (CORINE LANDCOVER)</i>	K1 Stavbišče s funkcionalnim zemljiščem		
<i>predlog velikosti posega (ha)</i>	0,06		
<i>A2 – Podatki o pobudi</i>			
<i>lastništvo (ni preverjeno!)</i>			
<i>pobudnik spremembe plana</i>	S- Občina Kanal ob Soči		
<i>želeni namen prostora</i>	Iz K1 v A up- uskladitev plana		
<i>A3 – Stališče iz vidika poselitve</i>			
<i>zakonska podlaga</i>			
<i>predvideni načini urejanja</i>	PIP		
<i>obrazložitev urbanističnih/ ruralnih parametrov posega</i>	Zemljišče spada v območje obstoječe poselitvene enote in hkrati obstoječe stavbne strukture. V kontekstu revidiranja OPN je ozek pas zemljišč smiselno prerazvrstiti v območje stavbnih zemljišč.		
<i>obrazložitev kmetijskih/ gozdarskih parametrov posega, pedološki ogled zemljišča</i>			
<i>Velikost sprejemljivega posega</i>	0,06		
<i>Opremljena namenska raba</i>	A up		
<i>priloge</i>	- Izsek iz veljavnega prostorskega akta - Izsek iz dopoljenega osnutka OPN		
<i>opomba</i>			



Slika 1: DOF (prikaz stanja) s prikazom prejete pobude



Slika 2: Veljavni plan (Spremembe in dopolnitve prostorskih sestavin dolgoročnega plana občine Nova Gorica za obdobje 1986-2000, dopolnjenega 2004) s prikazom poselitvenih enot (glej strokovne podlage – tematske analize, karta B) in dejansko rabo – GERK



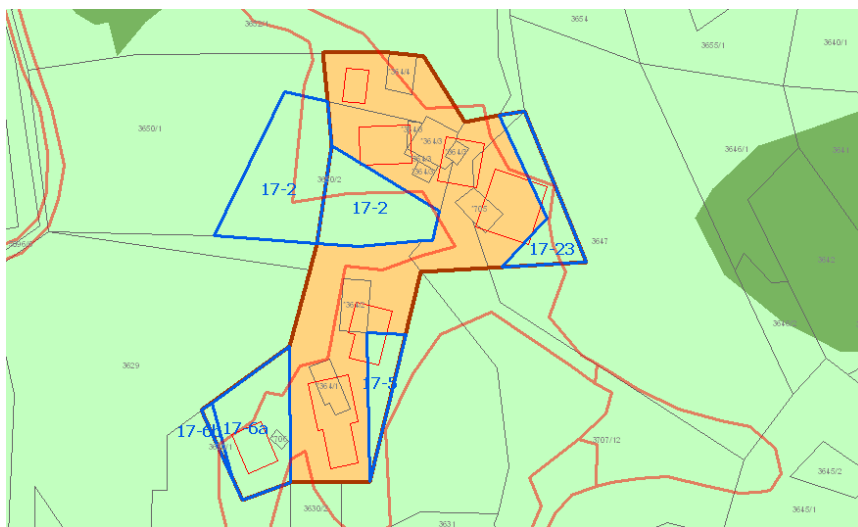
Slika 3: OPN s prikazom opredeljene pobude

OBRAZLOŽITEV POSEGA V PROSTOR

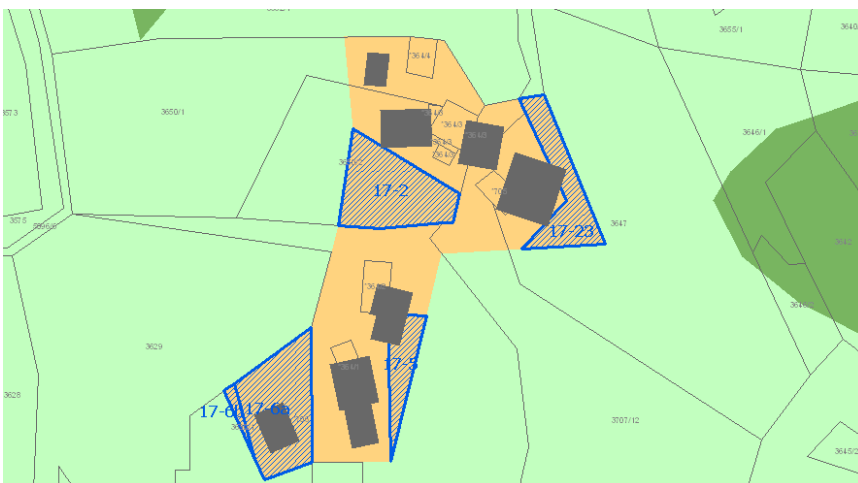
<i>A1 – Osnovni podatki o zemljišču</i>			
	št. TTN lista B2426	oznaka prejete vloge	RPE-zap.št. 17-5
<i>naselje</i>	Seniški breg		
<i>k.o., parcelne številke</i> (*=parcela je znotraj območja, p=pot)	Kal nad Kanalom 3630/1-del		
<i>raba zemljišča</i> - <i>planska (K1, K2, G,...)</i> - <i>dejanska (travnik, pašnik,...)</i> - <i>kategorija (CORINE LANDCOVER)</i>	K2 Stavbišče s funkcionalnim zemljiščem		
<i>predlog velikosti posega (ha)</i>	0,02		
<i>A2 – Podatki o pobudi</i>			
<i>lastništvo (ni preverjeno!)</i>			
<i>pobudnik spremembe plana</i>	S- Občina Kanal ob Soči		
<i>želeni namen prostora</i>	Iz K2 v A up- uskladitev plana		
<i>A3 – Stališče iz vidika poselitve</i>			
<i>zakonska podlaga</i>			
<i>predvideni načini urejanja</i>	PIP		
<i>obrazložitev urbanističnih/ ruralnih parametrov posega</i>	Zemljišče spada v območje obstoječe poselitvene enote in hkrati obstoječe stavbne strukture. V kontekstu revidiranja OPN je ozek pas zemljišč smiselno prerazvrstiti v območje stavbnih zemljišč.		
<i>obrazložitev kmetijskih/ gozdarskih parametrov posega, pedološki ogled zemljišča</i>			
<i>Velikost sprejemljivega posega</i>	0,02		
<i>Opremljena namenska raba</i>	A up		
<i>priloge</i>	- Izsek iz veljavnega prostorskega akta - Izsek iz dopolnjenega osnutka OPN		
<i>opomba</i>			



Slika 1: DOF (prikaz stanja) s prikazom prejete pobude



Slika 2: Veljavni plan (Spremembe in dopolnitve prostorskih sestavin dolgoročnega plana občine Nova Gorica za obdobje 1986-2000, dopoljenega 2004) s prikazom poselitvenih enot (glej strokovne podlage – tematske analize, karta B) in dejansko rabo – GERK



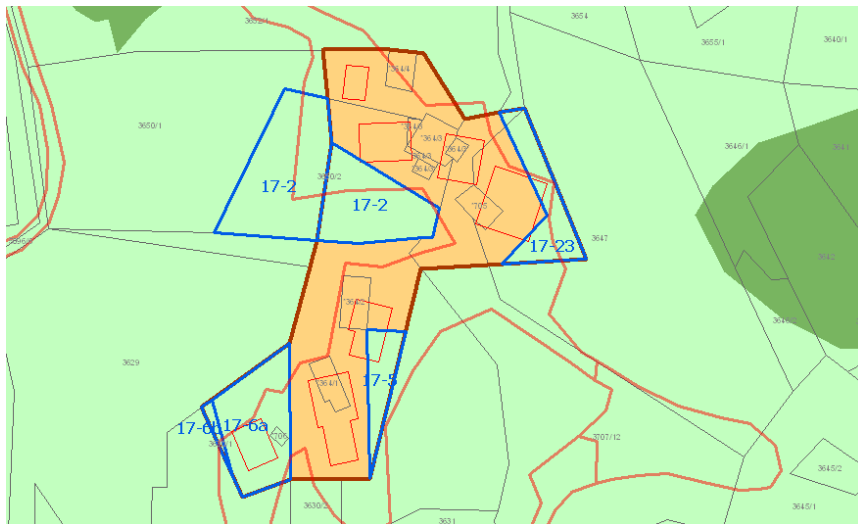
Slika 3: OPN s prikazom opredeljene pobude

OBRAZLOŽITEV POSEGA V PROSTOR

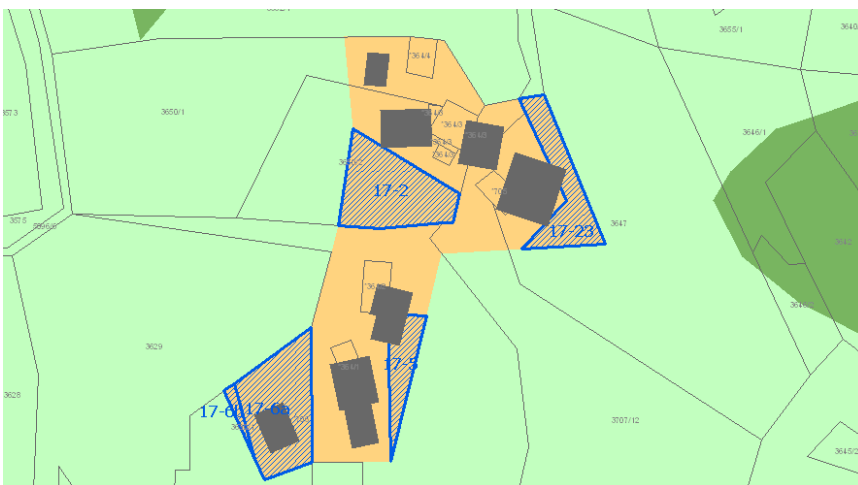
<i>A1 – Osnovni podatki o zemljišču</i>			
	št. TTN lista B2426	oznaka prejete vloge	RPE-zap.št. 17-6 a, b
<i>naselje</i>	Seniški breg		
<i>k.o., parcelne številke (*=parcela je znotraj območja, p=pot)</i>	Kal nad Kanalom 17-6a: 706, 3630/1 17-6b: 3630/1-del		
<i>raba zemljišča - planska (K1, K2, G,...) - dejanska (travniki, pašniki,...) - kategorija (CORINE LANDCOVER)</i>	17-6a: K2 17-6b: K1 Stavbišče s funkcionalnim zemljiščem		
<i>predlog velikosti posega (ha)</i>	17-6a: 0,05 17-6b: 0,003		
<i>A2 – Podatki o pobudi</i>			
<i>lastništvo (ni preverjeno!)</i>			
<i>pobudnik spremembe plana</i>	S- Občina Kanal ob Soči		
<i>želeni namen prostora</i>	17-6a: Iz K2 v A up- uskladitev plana 17-6b: Iz K1 v A up- uskladitev plana		
<i>A3 – Stališče iz vidika poselitve</i>			
<i>zakonska podlaga</i>			
<i>predvideni načini urejanja obrazložitev urbanističnih/ ruralnih parametrov posega</i>	PIP Zemljišče spada v območje obstoječe poselitvene enote in hkrati obstoječe stavbne strukture. V kontekstu revidiranja OPN je ozek pas zemljišč smiselno prerazvrstiti v območje stavbnih zemljišč.		
<i>obrazložitev kmetijskih/ gozdarskih parametrov posega, pedološki ogled zemljišča</i>			
<i>Velikost sprejemljivega posega</i>	0,05		
<i>Opremljena namenska raba</i>	A up		
<i>priloge</i>	- Izsek iz veljavnega prostorskega akta - Izsek iz dopolnjenega osnutka OPN		
<i>opomba</i>			



Slika 1: DOF (prikaz stanja) s prikazom prejete pobude



Slika 2: Veljavni plan (Spremembe in dopolnitve prostorskih sestavin dolgoročnega plana občine Nova Gorica za obdobje 1986-2000, dopoljenega 2004) s prikazom poselitvenih enot (glej strokovne podlage – tematske analize, karta B) in dejansko rabo – GERK



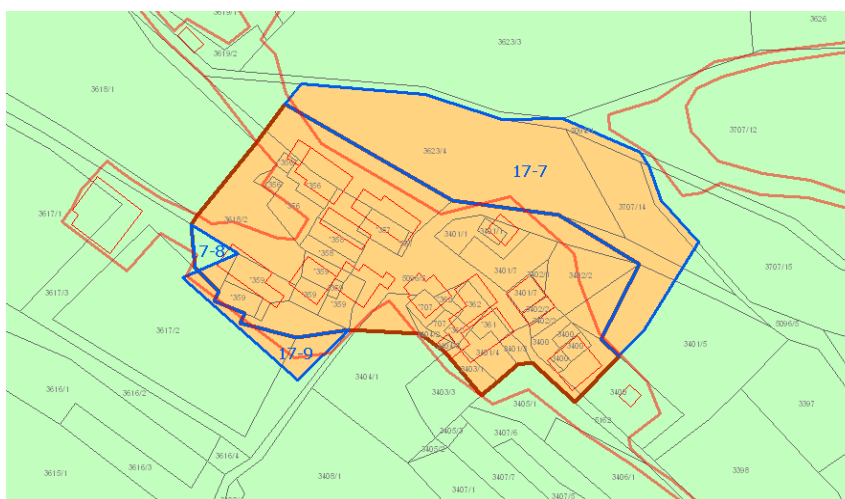
Slika 3: OPN s prikazom opredeljene pobude

OBRAZLOŽITEV POSEGA V PROSTOR

<i>A1 – Osnovni podatki o zemljišču</i>			
	št. TTN lista B2426	oznaka prejete vloge	RPE-zap.št. 17-7
<i>naselje</i>	Seniški breg		
<i>k.o., parcelne številke</i> (*=parcela je znotraj območja, p=pot)	Kal nad Kanalom 3623/4-del, 3707/14-del, 5094/1-del, 5096/5-del, 3401/5-del		
<i>raba zemljišča</i> - planska (K1, K2, G,...) - dejanska (travnik, pašnik,...) - kategorija (CORINE LANDCOVER)	S Gozd, travnik		
<i>predlog velikosti posega (ha)</i>	0,32		
<i>A2 – Podatki o pobudi</i>			
<i>lastništvo (ni preverjeno!)</i>			
<i>pobudnik spremembe plana</i>	S- Občina Kanal ob Soči		
<i>želeni namen prostora</i>	Iz S v K2- renaturacija		
<i>A3 – Stališče iz vidika poselitve</i>			
<i>zakonska podlaga</i>			
<i>predvideni načini urejanja</i>	PIP		
<i>obrazložitev urbanističnih/ ruralnih parametrov posega</i>	Ker je zemljišče del ambienta meje poselitvene enote, vendar ne spada v njeno razvojno območje, je renaturacija iz stavbnega v izvorno rabo, torej v območje kmetijskih zemljišč, smiselna in potrebna.		
<i>obrazložitev kmetijskih/ gozdarskih parametrov posega, pedološki ogled zemljišča</i>			
<i>Velikost sprejemljivega posega</i>	0,32		
<i>Opredeljena namenska raba</i>	K2		
<i>priloge</i>	- Izsek iz veljavnega prostorskega akta - Izsek iz dopoljenega osnutka OPN		
<i>opomba</i>			



Slika 1: DOF (prikaz stanja) s prikazom prejete pobude



Slika 2: Veljavni plan (Spremembe in dopolnitve prostorskih sestavin dolgoročnega plana občine Nova Gorica za obdobje 1986-2000, dopolnjenega 2004) s prikazom poselitvenih enot (glej strokovne podlage – tematske analize, karta B) in dejansko rabo – GERK



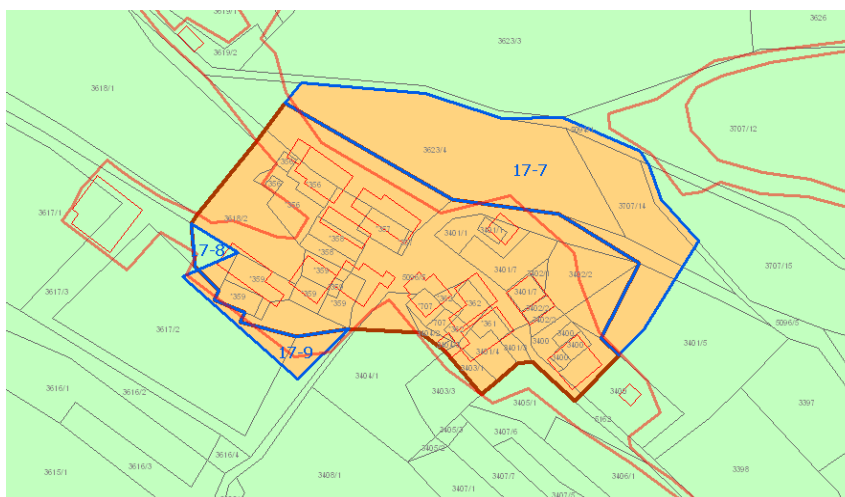
Slika 3: OPN s prikazom opredeljene pobude

OBRAZLOŽITEV POSEGA V PROSTOR

<i>A1 – Osnovni podatki o zemljišču</i>			
	št. TTN lista B2426	oznaka prejete vloge	RPE-zap.št. 17-8
<i>naselje</i>	Seniški breg		
<i>k.o., parcelne številke</i> (*=parcela je znotraj območja, p=pot)	Kal nad Kanalom 3617/3-del		
<i>raba zemljišča</i> - <i>planska (K1, K2, G,...)</i> - <i>dejanska (travnik, pašnik,...)</i> - <i>kategorija (CORINE LANDCOVER)</i>	K1 Stavbišče s funkcionalnim zemljiščem		
<i>predlog velikosti posega (ha)</i>	0,01		
<i>A2 – Podatki o pobudi</i>			
<i>lastništvo (ni preverjeno!)</i>			
<i>pobudnik spremembe plana</i>	S- Občina Kanal ob Soči		
<i>želeni namen prostora</i>	Iz K1 v A up- uskladitev plana		
<i>A3 – Stališče iz vidika poselitve</i>			
<i>zakonska podlaga</i>			
<i>predvideni načini urejanja</i>	PIP		
<i>obrazložitev urbanističnih/ ruralnih parametrov posega</i>	Zemljišče spada v območje obstoječe poselitvene enote in hkrati obstoječe stavbne strukture. V kontekstu revidiranja OPN je ozek pas zemljišč smiselno prerazvrstiti v območje stavbnih zemljišč.		
<i>obrazložitev kmetijskih/ gozdarskih parametrov posega, pedološki ogled zemljišča</i>			
<i>Velikost sprejemljivega posega</i>	0,01		
<i>Opremljena namenska raba</i>	A up		
<i>priloge</i>	- Izsek iz veljavnega prostorskega akta - Izsek iz dopoljenega osnutka OPN		
<i>opomba</i>			



Slika 1: DOF (prikaz stanja) s prikazom prejete pobude



Slika 2: Veljavni plan (Spremembe in dopolnitve prostorskih sestavin dolgoročnega plana občine Nova Gorica za obdobje 1986-2000, dopolnjenega 2004) s prikazom poselitvenih enot (glej strokovne podlage – tematske analize, karta B) in dejansko rabo – GERK



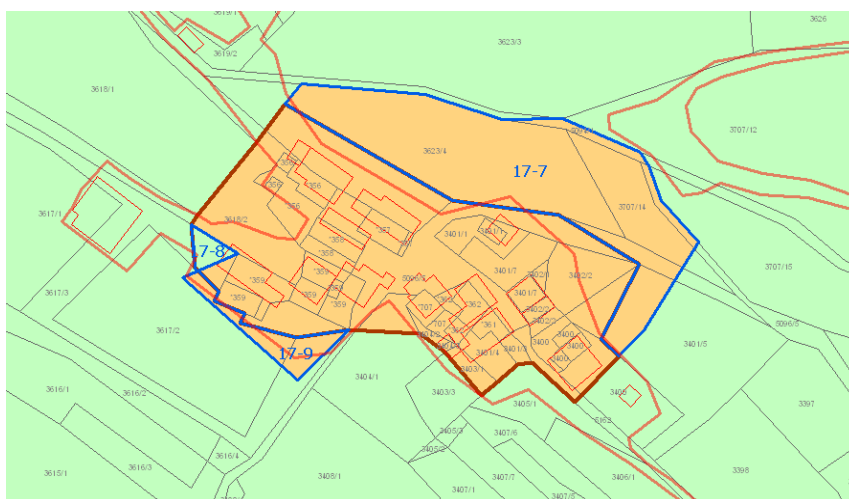
Slika 3: OPN s prikazom opredeljene pobude

OBRAZLOŽITEV POSEGA V PROSTOR

<i>A1 – Osnovni podatki o zemljišču</i>			
	št. TTN lista B2426	oznaka prejete vloge	RPE-zap.št. 17-9
<i>naselje</i>	Seniški breg		
<i>k.o., parcelne številke</i> (*=parcela je znotraj območja, p=pot)	Kal nad Kanalom 3617/2-del, 3617/3-del		
<i>raba zemljišča</i> - planska (K1, K2, G,...) - dejanska (travnik, pašnik,...) - kategorija (CORINE LANDCOVER)	S travnik		
<i>predlog velikosti posega (ha)</i>	0,03		
<i>A2 – Podatki o pobudi</i>			
<i>lastništvo (ni preverjeno!)</i>			
<i>pobudnik spremembe plana</i>	S- Občina Kanal ob Soči		
<i>želeni namen prostora</i>	Iz S v K1- renaturacija		
<i>A3 – Stališče iz vidika poselitve</i>			
<i>zakonska podlaga</i>			
<i>predvideni načini urejanja</i>	PIP		
<i>obrazložitev urbanističnih/ ruralnih parametrov posega</i>	Ker je zemljišče del ambienta meje poselitvene enote, vendar ne spada v njeno razvojno območje, je renaturacija iz stavbnega v izvorno rabo, torej v območje kmetijskih zemljišč, smiselna in potrebna.		
<i>obrazložitev kmetijskih/ gozdarskih parametrov posega, pedološki ogled zemljišča</i>			
<i>Velikost sprejemljivega posega</i>	0,03		
<i>Opremljena namenska raba</i>	K1		
<i>priloge</i>	- Izsek iz veljavnega prostorskega akta - Izsek iz dopoljenega osnutka OPN		
<i>opomba</i>			



Slika 1: DOF (prikaz stanja) s prikazom prejete pobude



Slika 2: Veljavni plan (Spremembe in dopolnitve prostorskih sestavin dolgoročnega plana občine Nova Gorica za obdobje 1986-2000, dopolnjenega 2004) s prikazom poselitvenih enot (glej strokovne podlage – tematske analize, karta B) in dejansko rabo – GERK



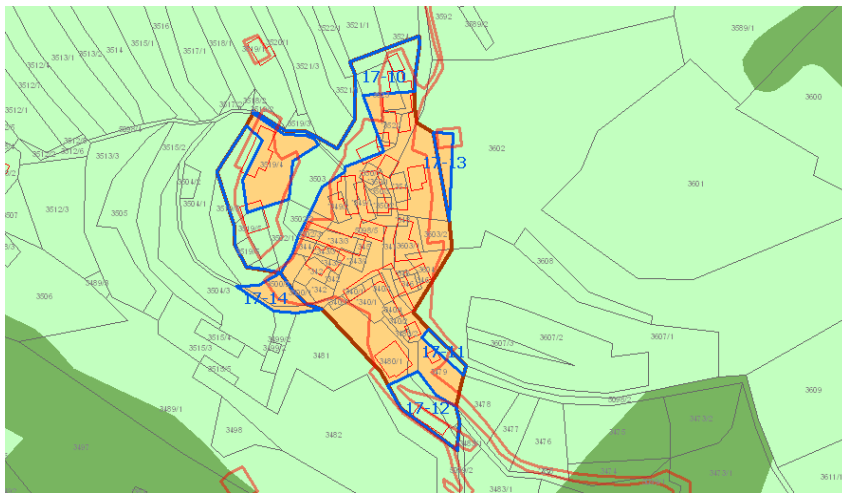
Slika 3: OPN s prikazom opredeljene pobude

OBRAZLOŽITEV POSEGA V PROSTOR

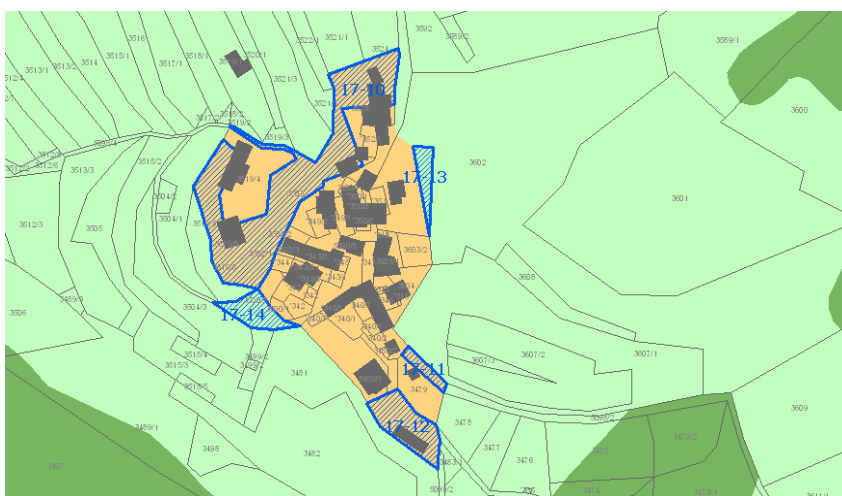
<i>A1 – Osnovni podatki o zemljišču</i>			
	št. TTN lista B2426	oznaka prejete vloge	RPE-zap.št. 17-10
<i>naselje</i>	Seniški breg		
<i>k.o., parcelne številke</i> (*=parcela je znotraj območja, p=pot)	Kal nad Kanalom 3519/5-del, 3502/1, 3505, 5098/4-del, 3521/1-del, 3523-del, 3524-del, 3502/2-del, 3503-del		
<i>raba zemljišča</i> - <i>planska (K1, K2, G,...)</i> - <i>dejanska (travnik, pašnik,...)</i> - <i>kategorija (CORINE LANDCOVER)</i>	K1 Stavbišče s funkcionalnim zemljiščem		
<i>predlog velikosti posega (ha)</i>	0,36		
<i>A2 – Podatki o pobudi</i>			
<i>lastništvo (ni preverjeno!)</i>			
<i>pobudnik spremembe plana</i>	S- Občina Kanal ob Soči		
<i>želeni namen prostora</i>	Iz K1 v A up- uskladitev plana		
<i>A3 – Stališče iz vidika poselitve</i>			
<i>zakonska podlaga</i>			
<i>predvideni načini urejanja</i>	PIP		
<i>obrazložitev</i> <i>urbanističnih/ ruralnih</i> <i>parametrov posega</i>	Zemljišče spada v območje obstoječe poselitvene enote in hkrati obstoječe stavbne strukture. V kontekstu revidiranja OPN je ozek pas zemljišč smiselno prerazvrstiti v območje stavbnih zemljišč.		
<i>obrazložitev</i> <i>kmetijskih/ gozdarskih parametrov</i> <i>posega, pedološki ogled zemljišča</i>			
<i>Velikost sprejemljivega posega</i>	0,36		
<i>Opredeljena namenska raba</i>	A up		
<i>priloge</i>	- Izsek iz veljavnega prostorskega akta - Izsek iz dopoljenega osnutka OPN		
<i>opomba</i>			



Slika 1: DOF (prikaz stanja) s prikazom prejete pobude



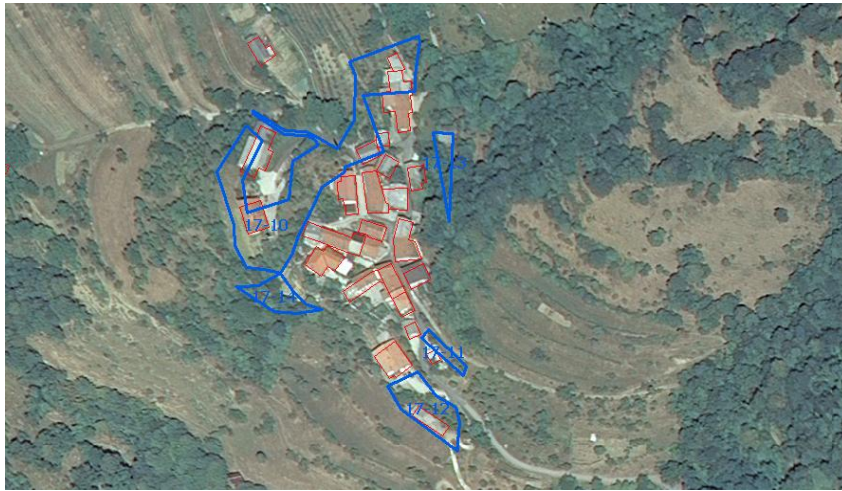
Slika 2: Veljavni plan (Spremembe in dopolnitve prostorskih sestavin dolgoročnega plana občine Nova Gorica za obdobje 1986-2000, dopolnjenega 2004) s prikazom poselitvenih enot (glej strokovne podlage – tematske analize, karta B) in dejansko rabo – GERK



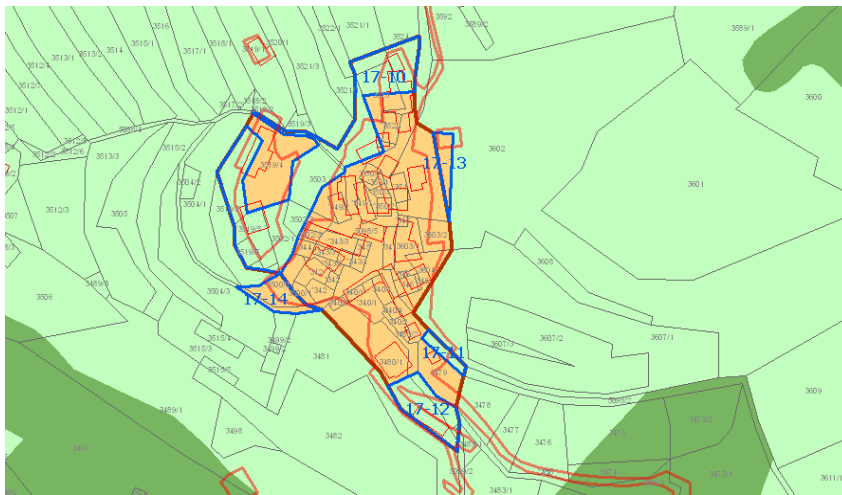
Slika 3: OPN s prikazom opredeljene pobude

OBRAZLOŽITEV POSEGA V PROSTOR

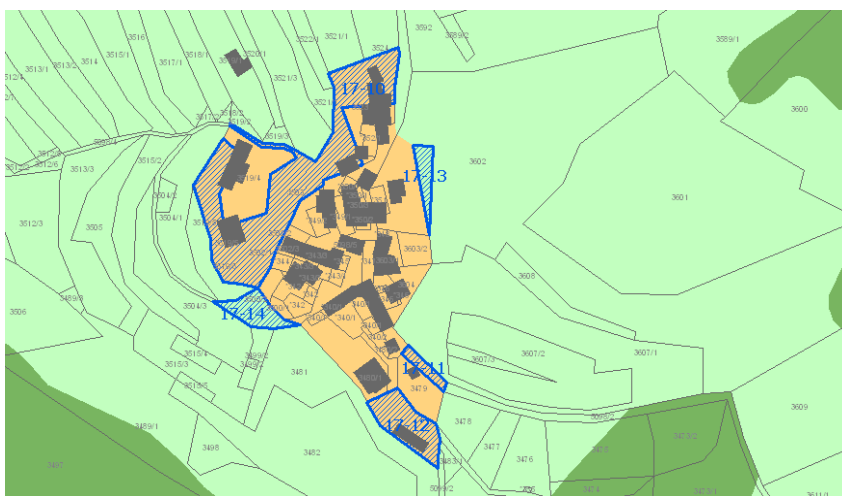
<i>A1 – Osnovni podatki o zemljišču</i>			
	št. TTN lista B2426	oznaka prejete vloge	RPE-zap.št. 17-11
<i>naselje</i>	Seniški breg		
<i>k.o., parcelne številke</i> <i>(*=parcela je znotraj območja,</i> <i>p=pot)</i>	Kal nad Kanalom 5098/2-del		
<i>raba zemljišča</i> - <i>planska (K1, K2, G,...)</i> - <i>dejanska (travnik, pašnik,...)</i> - <i>kategorija (CORINE</i> <i>LANDCOVER)</i>	K2 Stavbišče s funkcionalnim zemljiščem		
<i>predlog velikosti posega (ha)</i>	0,02		
<i>A2 – Podatki o pobudi</i>			
<i>lastništvo (ni preverjeno!)</i>			
<i>pobudnik spremembe plana</i>	S- Občina Kanal ob Soči		
<i>želeni namen prostora</i>	Iz K2 v A up- uskladitev plana		
<i>A3 – Stališče iz vidika poselitve</i>			
<i>zakonska podlaga</i>			
<i>predvideni načini urejanja</i>	PIP		
<i>obrazložitev</i> <i>urbanističnih/ ruralnih</i> <i>parametrov posega</i>	Zemljišče spada v območje obstoječe poselitvene enote in hkrati obstoječe stavbne strukture. V kontekstu revidiranja OPN je ozek pas zemljišč smiselno prerazvrstiti v območje stavbnih zemljišč.		
<i>obrazložitev</i> <i>kmetijskih/ gozdarskih parametrov</i> <i>posega, pedološki ogled zemljišča</i>			
<i>Velikost sprejemljivega posega</i>	0,02		
<i>Opremljena namenska raba</i>	A up		
<i>priloge</i>	- Izsek iz veljavnega prostorskega akta - Izsek iz dopoljenega osnutka OPN		
<i>opomba</i>			



Slika 1: DOF (prikaz stanja) s prikazom prejete pobude



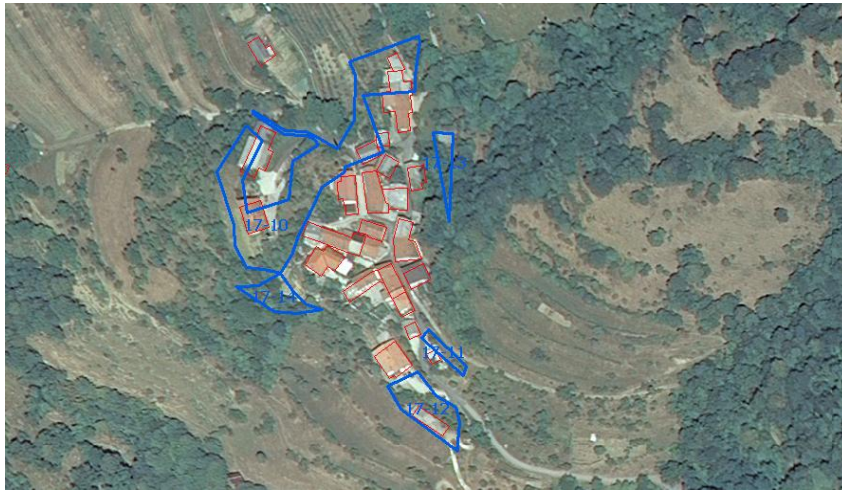
Slika 2: Veljavni plan (Spremembe in dopolnitve prostorskih sestavin dolgoročnega plana občine Nova Gorica za obdobje 1986-2000, dopolnjenega 2004) s prikazom poselitvenih entot (glej strokovne podlage – tematske analize, karta B) in dejansko rabo – GERK



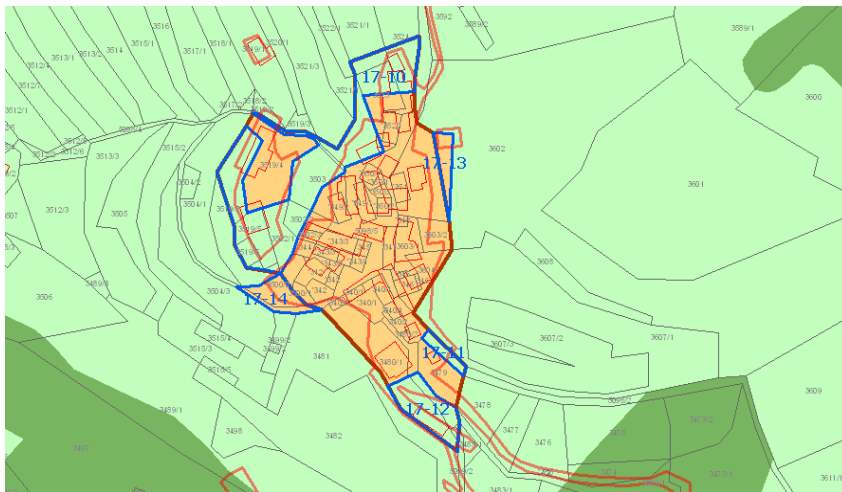
Slika 3: OPN s prikazom opredeljene pobude

OBRAZLOŽITEV POSEGA V PROSTOR

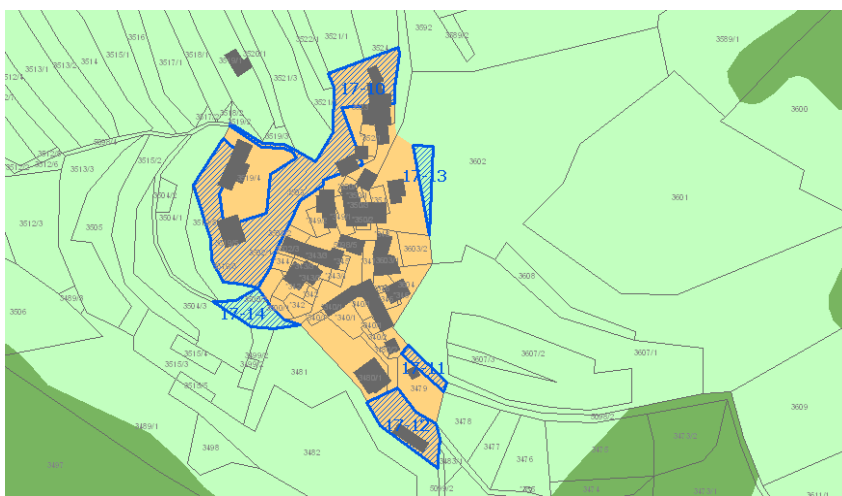
<i>A1 – Osnovni podatki o zemljišču</i>			
	št. TTN lista B2426	oznaka prejete vloge	RPE-zap.št. 17-12
<i>naselje</i>	Seniški breg		
<i>k.o., parcelne številke</i> (*=parcela je znotraj območja, p=pot)	Kal nad Kanalom 5099/1-del, 3480/1-del, 5099/2-del, 3483/1-del		
<i>raba zemljišča</i> - <i>planska (K1, K2, G,...)</i> - <i>dejanska (travnik, pašnik,...)</i> - <i>kategorija (CORINE LANDCOVER)</i>	K2 Stavbišče s funkcionalnim zemljiščem		
<i>predlog velikosti posega (ha)</i>	0,07		
<i>A2 – Podatki o pobudi</i>			
<i>lastništvo (ni preverjeno!)</i>			
<i>pobudnik spremembe plana</i>	S- Občina Kanal ob Soči		
<i>želeni namen prostora</i>	Iz K2 v A up- uskladitev plana		
<i>A3 – Stališče iz vidika poselitve</i>			
<i>zakonska podlaga</i>			
<i>predvideni načini urejanja</i> <i>obrazložitev</i> <i>urbanističnih/ ruralnih</i> <i>parametrov posega</i>	PIP Zemljišče spada v območje obstoječe poselitvene enote in hkrati obstoječe stavbne strukture. V kontekstu revidiranja OPN je ozek pas zemljišč smiselno prerazvrstiti v območje stavbnih zemljišč.		
<i>obrazložitev</i> <i>kmetijskih/ gozdarskih parametrov</i> <i>posega, pedološki ogled zemljišča</i>			
<i>Velikost sprejemljivega posega</i>	0,07		
<i>Opremljena namenska raba</i>	A up		
<i>priloge</i>	- Izsek iz veljavnega prostorskega akta - Izsek iz dopoljenega osnutka OPN		
<i>opomba</i>			



Slika 1: DOF (prikaz stanja) s prikazom prejete pobude



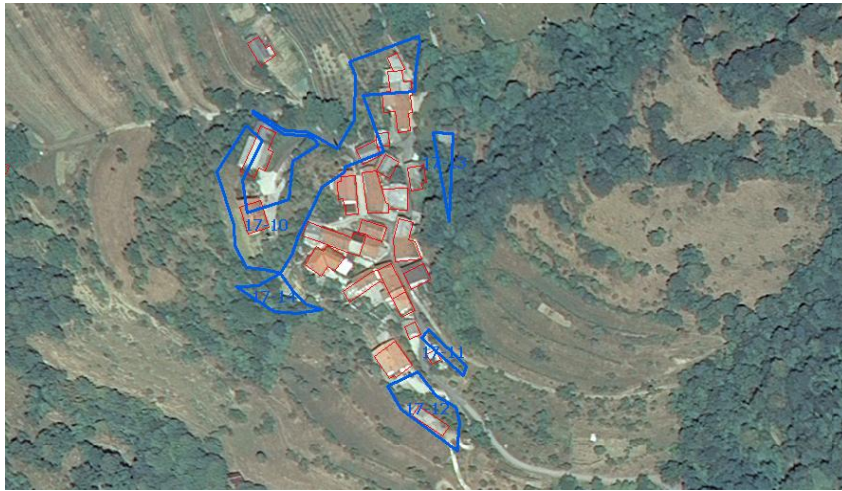
Slika 2: Veljavni plan (Spremembe in dopolnitve prostorskih sestavin dolgoročnega plana občine Nova Gorica za obdobje 1986-2000, dopolnjenega 2004) s prikazom poselitvenih entot (glej strokovne podlage – tematske analize, karta B) in dejansko rabo – GERK



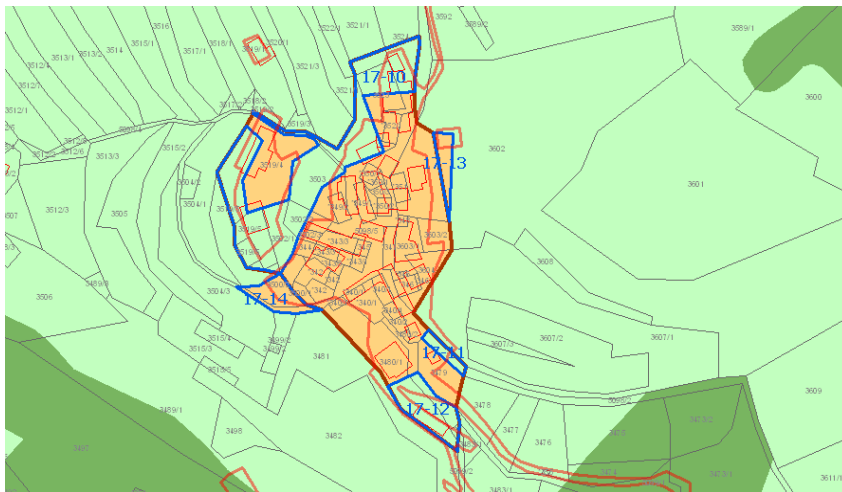
Slika 3: OPN s prikazom opredeljene pobude

OBRAZLOŽITEV POSEGA V PROSTOR

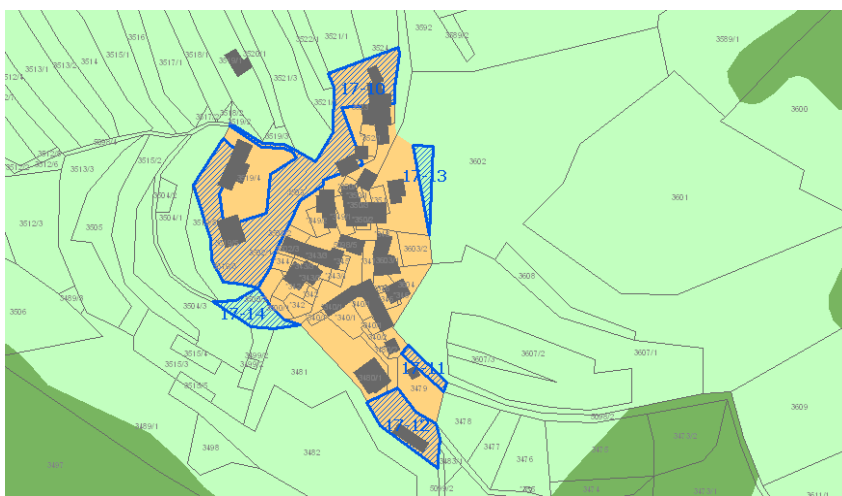
<i>A1 – Osnovni podatki o zemljišču</i>			
	št. TTN lista B2426	oznaka prejete vloge	RPE-zap.št. 17-13
<i>naselje</i>	Seniški breg		
<i>k.o., parcelne številke</i> (*=parcela je znotraj območja, p=pot)	Kal nad Kanalom 3602-del		
<i>raba zemljišča</i> - planska (K1, K2, G,...) - dejanska (travnik, pašnik,...) - kategorija (CORINE LANDCOVER)	S Travnik, gozd		
<i>predlog velikosti posega (ha)</i>	0,02		
<i>A2 – Podatki o pobudi</i>			
<i>lastništvo (ni preverjeno!)</i>			
<i>pobudnik spremembe plana</i>	S- Občina Kanal ob Soči		
<i>želeni namen prostora</i>	Iz S v K1- renaturacija		
<i>A3 – Stališče iz vidika poselitve</i>			
<i>zakonska podlaga</i>			
<i>predvideni načini urejanja</i>	PIP		
<i>obrazložitev urbanističnih/ ruralnih parametrov posega</i>	Ker je zemljišče del ambienta meje poselitvene enote, vendar ne spada v njeno razvojno območje, je renaturacija iz stavbnega v izvorno rabo, torej v območje kmetijskih zemljišč, smiselna in potrebna.		
<i>obrazložitev kmetijskih/ gozdarskih parametrov posega, pedološki ogled zemljišča</i>			
<i>Velikost sprejemljivega posega</i>	0,02		
<i>Opremljena namenska raba</i>	K1		
<i>priloge</i>	- Izsek iz veljavnega prostorskega akta - Izsek iz dopoljenega osnutka OPN		
<i>opomba</i>			



Slika 1: DOF (prikaz stanja) s prikazom prejete pobude



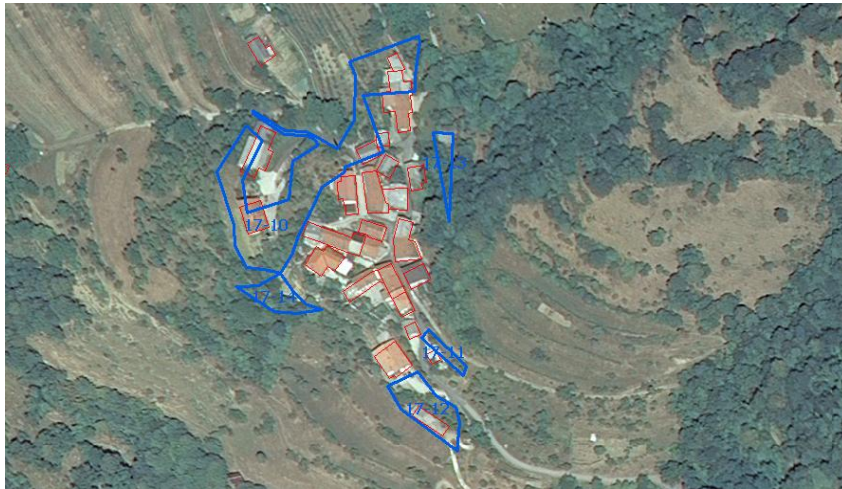
Slika 2: Veljavni plan (Spremembe in dopolnitve prostorskih sestavin dolgoročnega plana občine Nova Gorica za obdobje 1986-2000, dopolnjenega 2004) s prikazom poselitvenih entot (glej strokovne podlage – tematske analize, karta B) in dejansko rabo – GERK



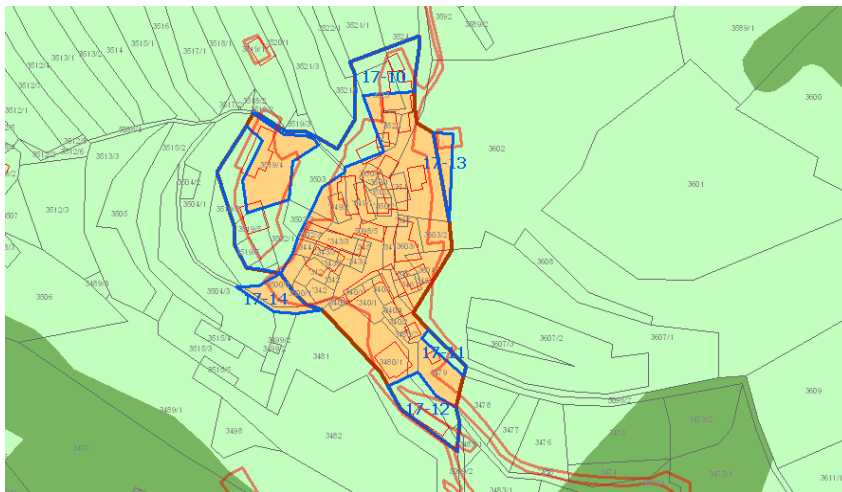
Slika 3: OPN s prikazom opredeljene pobude

OBRAZLOŽITEV POSEGA V PROSTOR

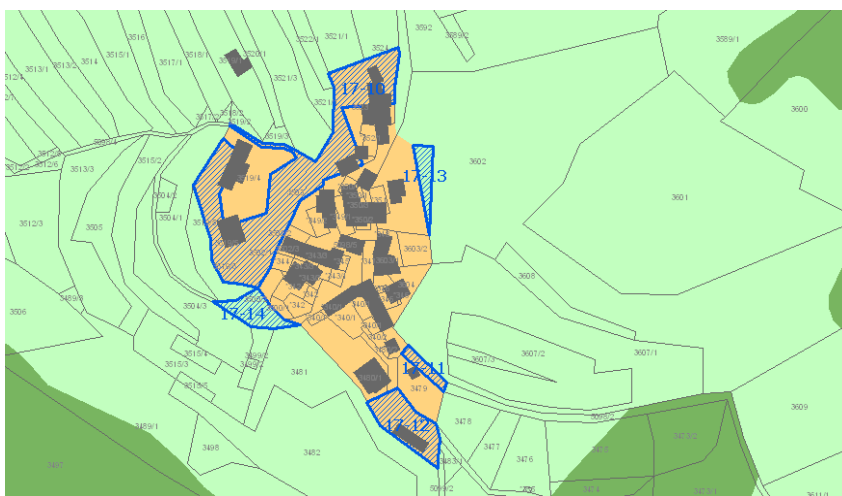
<i>A1 – Osnovni podatki o zemljišču</i>			
	št. TTN lista B2426	oznaka prejete vloge	RPE-zap.št. 17-14
<i>naselje</i>	Seniški breg		
<i>k.o., parcelne številke</i> (*=parcela je znotraj območja, p=pot)	Kal nad Kanalom 3500/2-del, 5098/5-del		
<i>raba zemljišča</i> - <i>planska</i> (K1, K2, G,...) - <i>dejanska</i> (travnik, pašnik,...) - <i>kategorija</i> (CORINE LANDCOVER)	S gozd		
<i>predlog velikosti posega (ha)</i>	0,04		
<i>A2 – Podatki o pobudi</i>			
<i>lastništvo (ni preverjeno!)</i>			
<i>pobudnik spremembe plana</i>	S- Občina Kanal ob Soči		
<i>želeni namen prostora</i>	Iz S v K2- renaturacija		
<i>A3 – Stališče iz vidika poselitve</i>			
<i>zakonska podlaga</i>			
<i>predvideni načini urejanja</i>	PIP		
<i>obrazložitev</i> <i>urbanističnih/ ruralnih</i> <i>parametrov posega</i>	Ker je zemljišče del ambienta meje poselitvene enote, vendar ne spada v njeno razvojno območje, je renaturacija iz stavbnega v izvorno rabo, torej v območje kmetijskih zemljišč, smiselna in potrebna.		
<i>obrazložitev</i> <i>kmetijskih/ gozdarskih parametrov</i> <i>posega, pedološki ogled zemljišča</i>			
<i>Velikost sprejemljivega posega</i>	0,04		
<i>Opredeljena namenska raba</i>	K2		
<i>priloge</i>	- Izsek iz veljavnega prostorskega akta - Izsek iz dopoljenega osnutka OPN		
<i>opomba</i>			



Slika 1: DOF (prikaz stanja) s prikazom prejete pobude




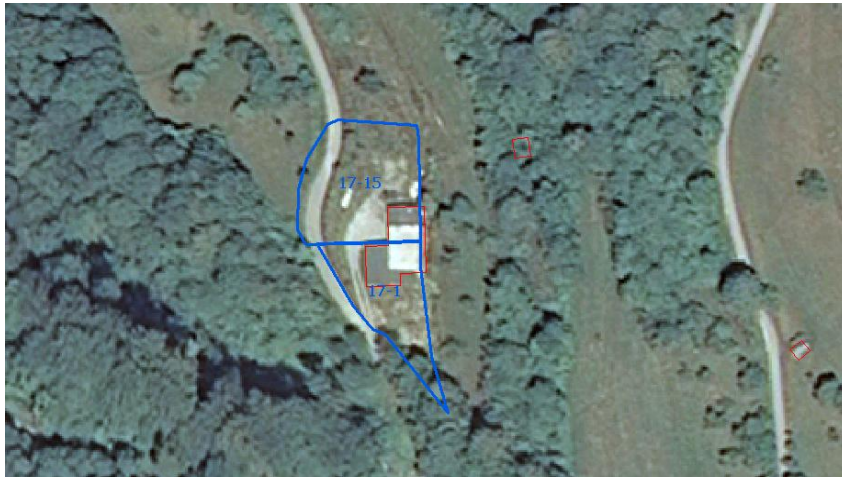
Slika 2: Veljavni plan (Spremembe in dopolnitve prostorskih sestavin dolgoročnega plana občine Nova Gorica za obdobje 1986-2000, dopolnjenega 2004) s prikazom poselitvenih entot (glej strokovne podlage – tematske analize, karta B) in dejansko rabo – GERK



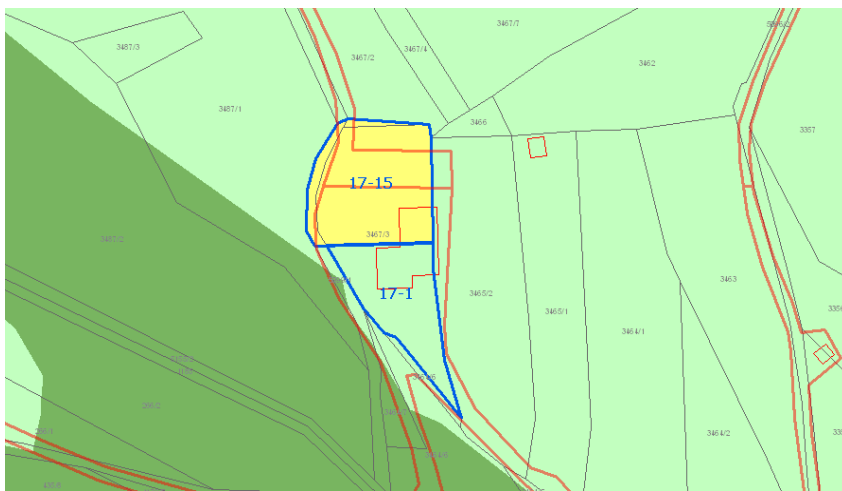
Slika 3: OPN s prikazom opredeljene pobude

OBRAZLOŽITEV POSEGA V PROSTOR

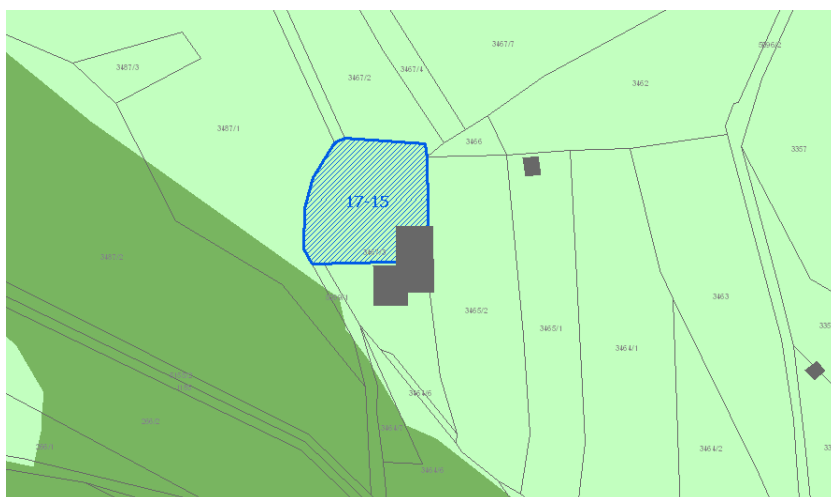
<i>A1 – Osnovni podatki o zemljišču</i>			
	št. TTN lista B2426	oznaka prejete vloge	RPE-zap.št. 17-15
<i>naselje</i>	Seniški breg		
<i>k.o., parcelne številke</i> <i>(*=parcela je znotraj območja,</i> <i>p=pot)</i>	Kal nad Kanalom 5099/1-del, 3467/3-del, 3467/2-del		
<i>raba zemljišča</i> - <i>planska (K1, K2, G,...)</i> - <i>dejanska (travnik, pašnik,...)</i> - <i>kategorija (CORINE</i> <i>LANDCOVER)</i>	S Stavbišče s funkcionalnim zemljiščem		
<i>predlog velikosti posega (ha)</i>	0,09		
<i>A2 – Podatki o pobudi</i>			
<i>lastništvo (ni preverjeno!)</i>			
<i>pobudnik spremembe plana</i>	S- Občina Kanal ob Soči		
<i>želeni namen prostora</i>	Iz S v K1- renaturacija		
<i>A3 – Stališče iz vidika poselitve</i>			
<i>zakonska podlaga</i>			
<i>predvideni načini urejanja</i> <i>obrazložitev</i> <i>urbanističnih/ ruralnih</i> <i>parametrov posega</i>	PIP Predmetno stavbno zemljišče leži v odprtem prostoru kulturne krajine, s stavbami. Gradnje novejšega izvora nimajo utemeljitve z avtohtono lokacijo in predstavljajo fenomen razpršene gradnje, kar iz vidika aktualnih zakonskih izhodišč, ob upoštevanju strokovnih podlag, ni sprejemljivo. Zato se, kot ukrep uskladitve dejanskega stanja prostorskega akta z OPN po novi zakonodaji (Pravilnik o vsebini, obliki in načinu priprave občinskega prostorskega načrta ter pogojih za določitev območij sanacij razpršene gradnje in območij za razvoj in širitev naselij, UL št. 99/2007 z dne 30.10.2007 in Izvajanje določb ZPNačrt – 5. Priporočila in pojasnila MOP 11.7.2008) zemljišče renaturira v izvorno namensko rabo (K1), stavbam pa se ohranja fundus.		
<i>obrazložitev</i> <i>kmetijskih/ gozdarskih parametrov</i> <i>posega, pedološki ogled zemljišča</i>			
<i>Velikost sprejemljivega posega</i>	0,09		
<i>Opredeljena namenska raba</i>	K1		
			
<i>priloge</i>	<ul style="list-style-type: none"> - Izsek iz veljavnega prostorskega akta - Izsek iz dopolnjenega osnutka OPN - 		
<i>opomba</i>			



Slika 1: DOF (prikaz stanja) s prikazom prejete pobude



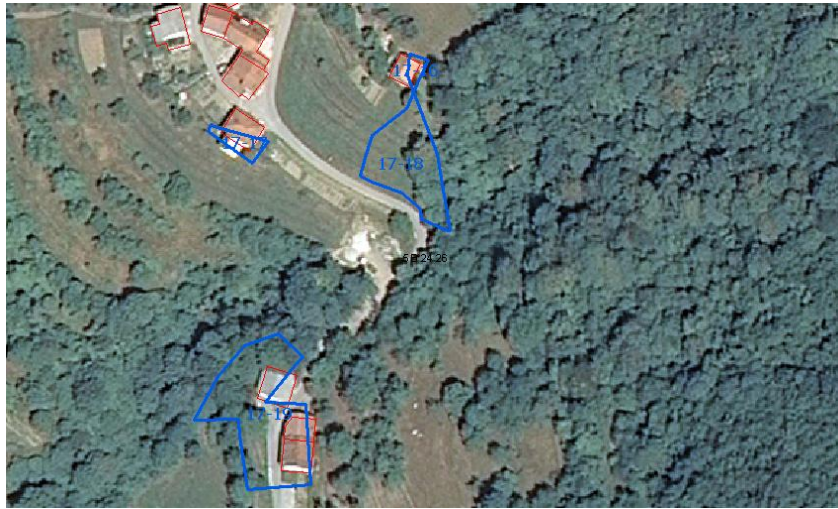
Slika 2: Veljavni plan (Spremembe in dopolnitve prostorskih sestavin dolgoročnega plana občine Nova Gorica za obdobje 1986-2000, dopolnjenega 2004) s prikazom poselitvenih enot (glej strokovne podlage – tematske analize, karta B) in dejansko rabo – GERK



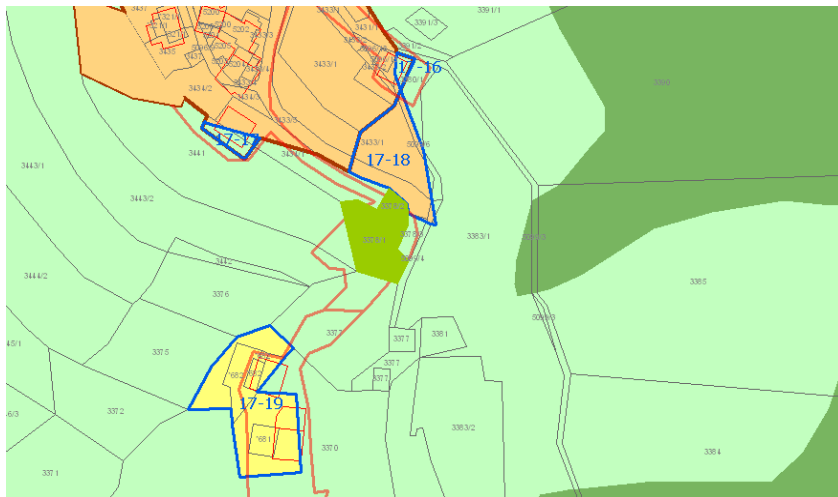
Slika 3: OPN s prikazom opredeljene pobude

OBRAZLOŽITEV POSEGA V PROSTOR

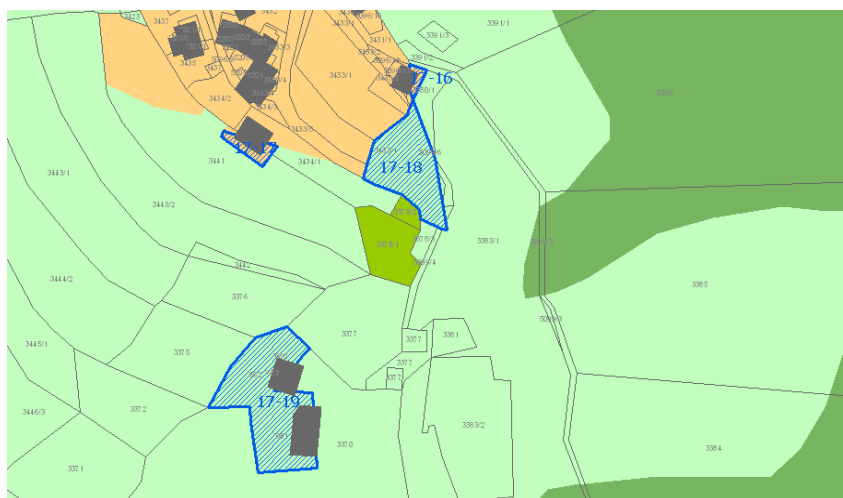
<i>A1 – Osnovni podatki o zemljišču</i>			
	št. TTN lista B2426	oznaka prejete vloge	RPE-zap.št. 17-16
<i>naselje</i>	Seniški breg		
<i>k.o., parcelne številke</i> <i>(*=parcela je znotraj območja,</i> <i>p=pot)</i>	Kal nad Kanalom 3380/1-del		
<i>raba zemljišča</i> - <i>planska (K1, K2, G,...)</i> - <i>dejanska (travnik, pašnik,...)</i> - <i>kategorija (CORINE</i> <i>LANDCOVER)</i>	K2 Stavbišče s funkcionalnim zemljiščem		
<i>predlog velikosti posega (ha)</i>	0,01		
<i>A2 – Podatki o pobudi</i>			
<i>lastništvo (ni preverjeno!)</i>			
<i>pobudnik spremembe plana</i>	S- Občina Kanal ob Soči		
<i>želeni namen prostora</i>	Iz K2 v A up- uskladitev plana		
<i>A3 – Stališče iz vidika poselitve</i>			
<i>zakonska podlaga</i>			
<i>predvideni načini urejanja</i>	PIP		
<i>urbanističnih/ ruralnih</i> <i>parametrov posega</i>	Zemljišče spada v območje obstoječe poselitvene enote in hkrati obstoječe stavbne strukture. V kontekstu revidiranja OPN je ozek pas zemljišč smiselno prerazvrstiti v območje stavbnih zemljišč.		
<i>obrazložitev</i> <i>kmetijskih/ gozdarskih parametrov</i> <i>posega, pedološki ogled zemljišča</i>			
<i>Velikost sprejemljivega posega</i>	0,01		
<i>Opremljena namenska raba</i>	A up		
<i>priloge</i>	- Izsek iz veljavnega prostorskega akta - Izsek iz dopoljenega osnutka OPN		
<i>opomba</i>			



Slika 1: DOF (prikaz stanja) s prikazom prejete pobude



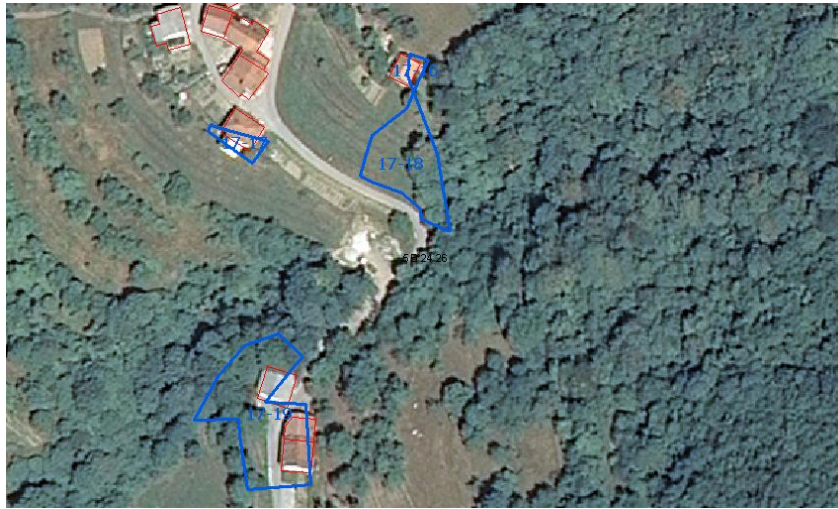
Slika 2: Veljavni plan (Spremembe in dopolnitve prostorskih sestavin dolgoročnega plana občine Nova Gorica za obdobje 1986-2000, dopolnjenega 2004) s prikazom poselitvenih enot (glej strokovne podlage – tematske analize, karta B) in dejansko rabo – GERK



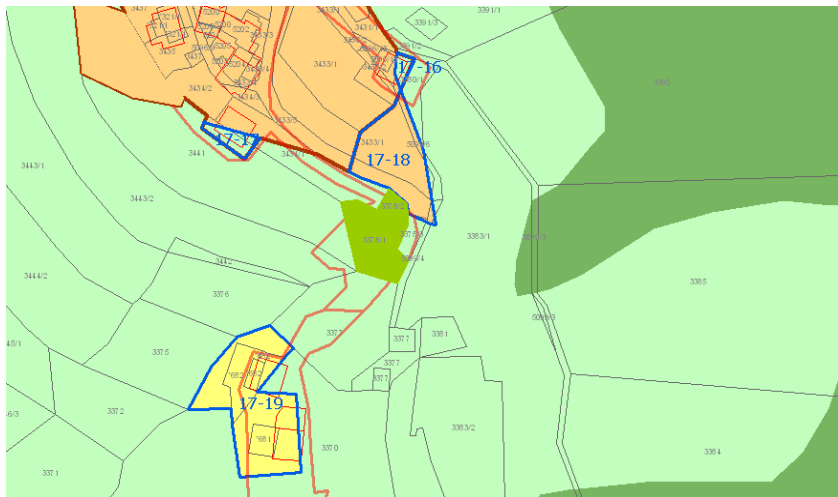
Slika 3: OPN s prikazom opredeljene pobude

OBRAZLOŽITEV POSEGA V PROSTOR

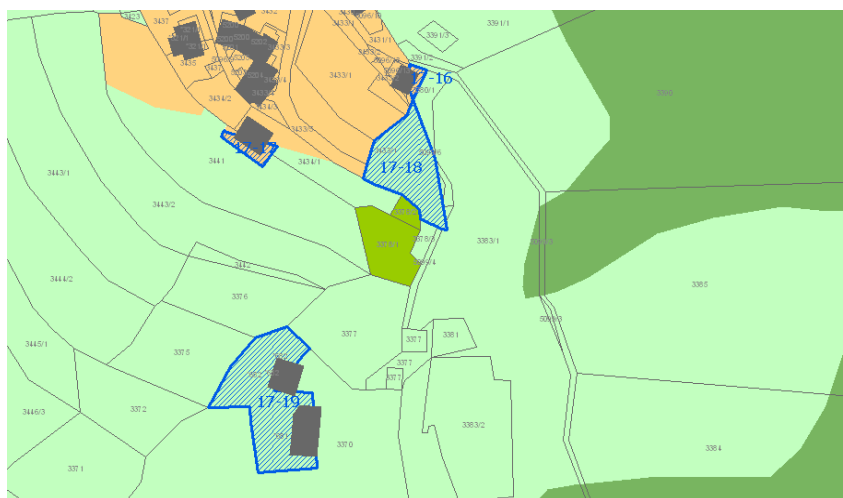
<i>A1 – Osnovni podatki o zemljišču</i>			
	št. TTN lista B2426	oznaka prejete vloge	RPE-zap.št. 17-17
<i>naselje</i>	Seniški breg		
<i>k.o., parcelne številke</i> (*=parcela je znotraj območja, p=pot)	Kal nad Kanalom 3441-del, 3434/1-del		
<i>raba zemljišča</i> - <i>planska (K1, K2, G,...)</i> - <i>dejanska (travniki, pašniki,...)</i> - <i>kategorija (CORINE LANDCOVER)</i>	K1 Stavbišče s funkcionalnim zemljiščem		
<i>predlog velikosti posega (ha)</i>	0,01		
<i>A2 – Podatki o pobudi</i>			
<i>lastništvo (ni preverjeno!)</i>			
<i>pobudnik spremembe plana</i>	S- Občina Kanal ob Soči		
<i>želeni namen prostora</i>	Iz K1 v A up- uskladitev plana		
<i>A3 – Stališče iz vidika poselitve</i>			
<i>zakonska podlaga</i>			
<i>predvideni načini urejanja</i>	PIP		
<i>urbanističnih/ ruralnih parametrov posega</i>	Zemljišče spada v območje obstoječe poselitvene enote in hkrati obstoječe stavbne strukture. V kontekstu revidiranja OPN je ozek pas zemljišč smiselno prerazvrstiti v območje stavbnih zemljišč.		
<i>obrazložitev kmetijskih/ gozdarskih parametrov posega, pedološki ogled zemljišča</i>			
<i>Velikost sprejemljivega posega</i>	0,01		
<i>Opremljena namenska raba</i>	A up		
<i>priloge</i>	- Izsek iz veljavnega prostorskega akta - Izsek iz dopolnjenega osnutka OPN		
<i>opomba</i>			



Slika 1: DOF (prikaz stanja) s prikazom prejete pobude



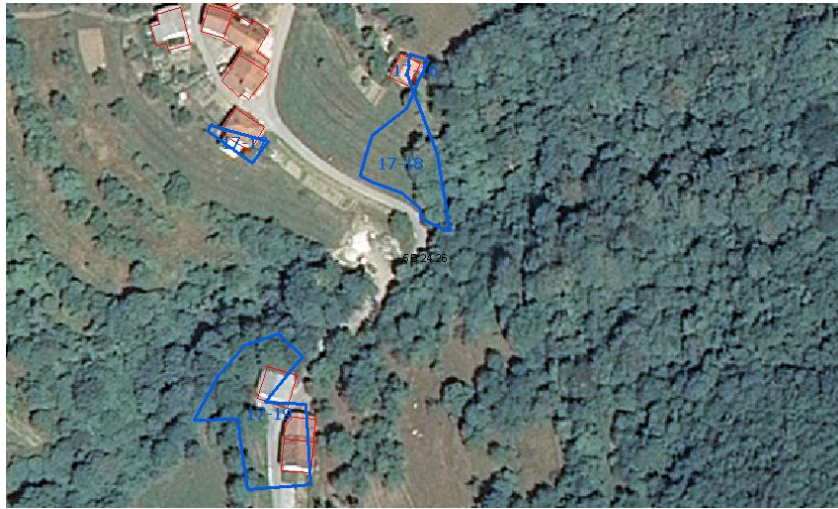
Slika 2: Veljavni plan (Spremembe in dopolnitve prostorskih sestavin dolgoročnega plana občine Nova Gorica za obdobje 1986-2000, dopolnjenega 2004) s prikazom poselitvenih enot (glej strokovne podlage – tematske analize, karta B) in dejansko rabo – GERK



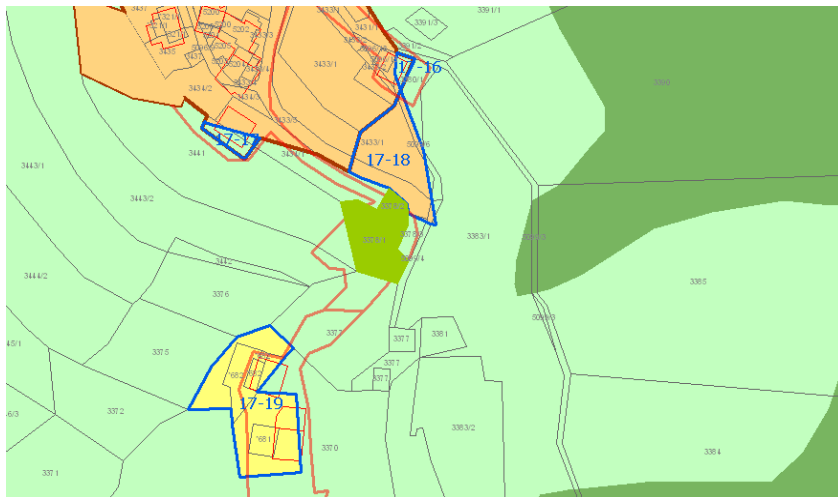
Slika 3: OPN s prikazom opredeljene pobude

OBRAZLOŽITEV POSEGA V PROSTOR

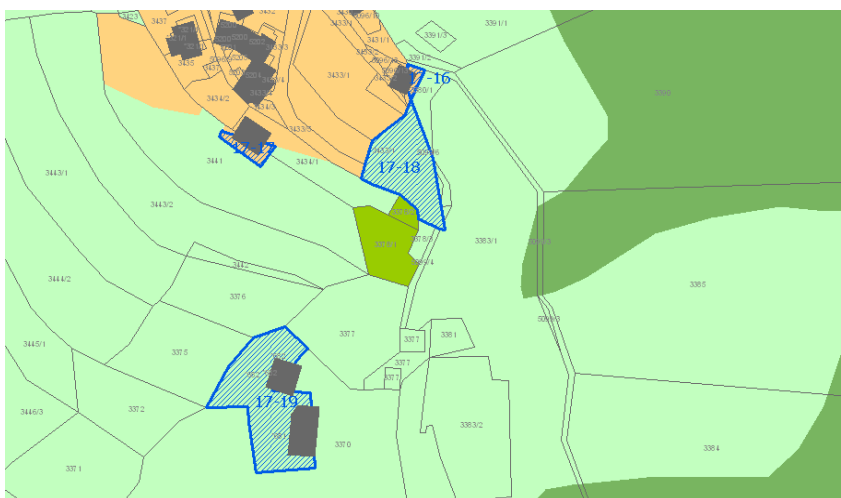
<i>A1 – Osnovni podatki o zemljišču</i>			
	št. TTN lista B2426	oznaka prejete vloge	RPE-zap.št. 17-18
<i>naselje</i>	Seniški breg		
<i>k.o., parcelne številke</i> (*=parcela je znotraj območja, p=pot)	Kal nad Kanalom 3433/1-del, 5099/6-del, 3433/5-del, 3378/3-del, 5099/4-del, 3383/1-del		
<i>raba zemljišča</i> - planska (K1, K2, G,...) - dejanska (travnik, pašnik,...) - kategorija (CORINE LANDCOVER)	S travnik		
<i>predlog velikosti posega (ha)</i>	0,07		
<i>A2 – Podatki o pobudi</i>			
<i>lastništvo (ni preverjeno!)</i>			
<i>pobudnik spremembe plana</i>	S- Občina Kanal ob Soči		
<i>želeni namen prostora</i>	Iz S v K1- renaturacija		
<i>A3 – Stališče iz vidika poselitve</i>			
<i>zakonska podlaga</i>			
<i>predvideni načini urejanja</i>	PIP		
<i>obrazložitev urbanističnih/ ruralnih parametrov posega</i>	Ker je zemljišče del ambienta meje poselitvene enote, vendar ne spada v njeno razvojno območje, je renaturacija iz stavbnega v izvorno rabo, torej v območje kmetijskih zemljišč, smiselna in potrebna.		
<i>obrazložitev kmetijskih/ gozdarskih parametrov posega, pedološki ogled zemljišča</i>			
<i>Velikost sprejemljivega posega</i>	0,07		
<i>Opredeljena namenska raba</i>	K1		
<i>priloge</i>	- Izsek iz veljavnega prostorskega akta - Izsek iz dopoljenega osnutka OPN		
<i>opomba</i>			



Slika 1: DOF (prikaz stanja) s prikazom prejete pobude



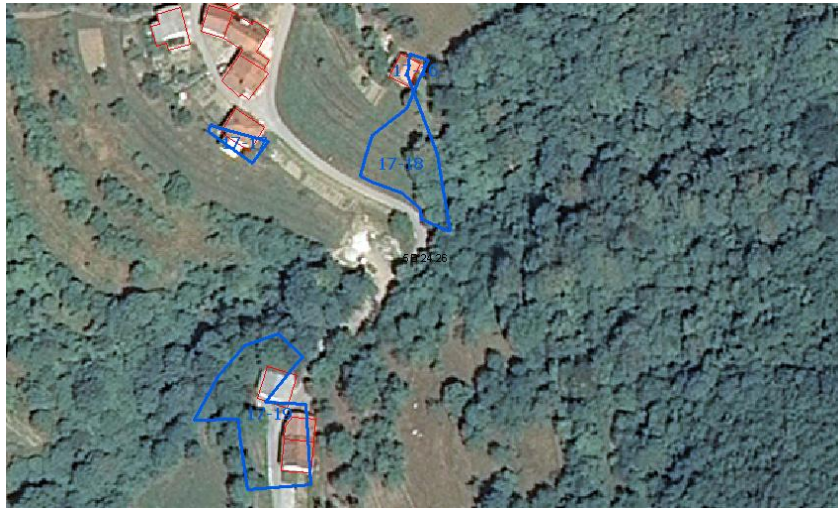
Slika 2: Veljavni plan (Spremembe in dopolnitve prostorskih sestavin dolgoročnega plana občine Nova Gorica za obdobje 1986-2000, dopolnjenega 2004) s prikazom poselitvenih enot (glej strokovne podlage – tematske analize, karta B) in dejansko rabo – GERK



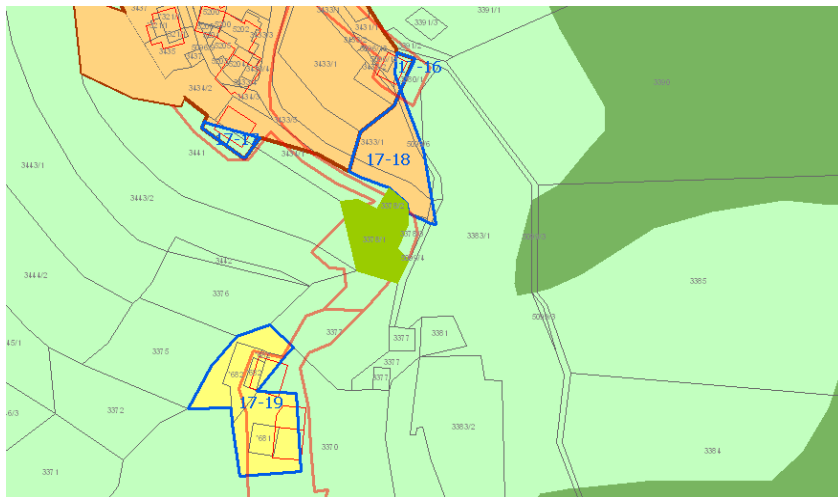
Slika 3: OPN s prikazom opredeljene pobude

OBRAZLOŽITEV POSEGA V PROSTOR

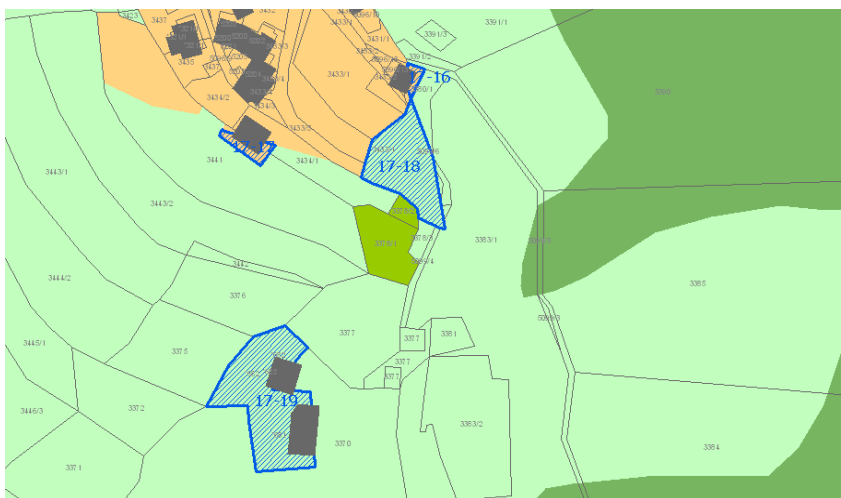
<i>A1 – Osnovni podatki o zemljišču</i>			
	št. TTN lista B2426	oznaka prejete vloge	RPE-zap.št. 17-19
<i>naselje</i>	Seniški breg		
<i>k.o., parcelne številke</i> <i>(*=parcela je znotraj območja,</i> <i>p=pot)</i>	Kal nad Kanalom 3370-del, *682, *681		
<i>raba zemljišča</i> - <i>planska (K1, K2, G,...)</i> - <i>dejanska (travnik, pašnik,...)</i> - <i>kategorija (CORINE</i> <i>LANDCOVER)</i>	S Stavbišče s funkcionalnim zemljiščem		
<i>predlog velikosti posega (ha)</i>	0,12		
<i>A2 – Podatki o pobudi</i>			
<i>lastništvo (ni preverjeno!)</i>			
<i>pobudnik spremembe plana</i>	S- Občina Kanal ob Soči		
<i>želeni namen prostora</i>	Iz S v K2- renaturacija		
<i>A3 – Stališče iz vidika poselitve</i>			
<i>zakonska podlaga</i>			
<i>predvideni načini urejanja</i> <i>obrazložitev</i> <i>urbanističnih/ ruralnih</i> <i>parametrov posega</i>	PIP Predmetno stavbno zemljišče leži v odprtem prostoru kulturne krajine, s stavbami. Gradnje novejšega izvora nimajo utemeljitve z avtohtono lokacijo in predstavljajo fenomen razpršene gradnje, kar iz vidika aktualnih zakonskih izhodišč, ob upoštevanju strokovnih podlag, ni sprejemljivo. Zato se, kot ukrep uskladitve dejanskega stanja prostorskega akta z OPN po novi zakonodaji (Pravilnik o vsebini, obliki in načinu priprave občinskega prostorskega načrta ter pogojih za določitev območij sanacij razpršene gradnje in območij za razvoj in širitev naselij, UL št. 99/2007 z dne 30.10.2007 in Izvajanje določb ZPNačrt – 5. Priporočila in pojasnila MOP 11.7.2008) zemljišče renaturira v izvirno namensko rabo (K2), stavbam pa se ohranja fundus.		
<i>obrazložitev</i> <i>kmetijskih/ gozdarskih parametrov</i> <i>posega, pedološki ogled zemljišča</i>			
<i>Velikost sprejemljivega posega</i>	0,12		
<i>Opredeljena namenska raba</i>	K2		
<i>priloge</i>	- Izsek iz veljavnega prostorskega akta - Izsek iz dopolnjenega osnutka OPN		
<i>opomba</i>			



Slika 1: DOF (prikaz stanja) s prikazom prejete pobude



Slika 2: Veljavni plan (Spremembe in dopolnitve prostorskih sestavin dolgoročnega plana občine Nova Gorica za obdobje 1986-2000, dopolnjenega 2004) s prikazom poselitvenih enot (glej strokovne podlage – tematske analize, karta B) in dejansko rabo – GERK



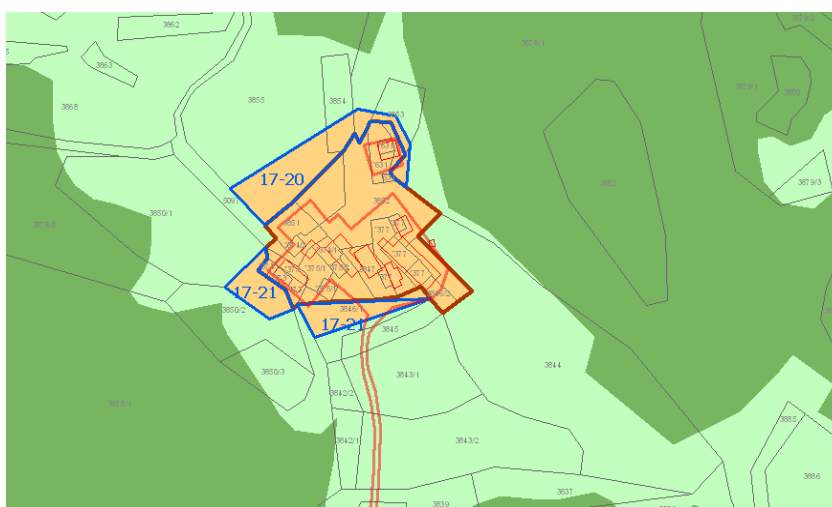
Slika 3: OPN s prikazom opredeljene pobude

OBRAZLOŽITEV POSEGA V PROSTOR

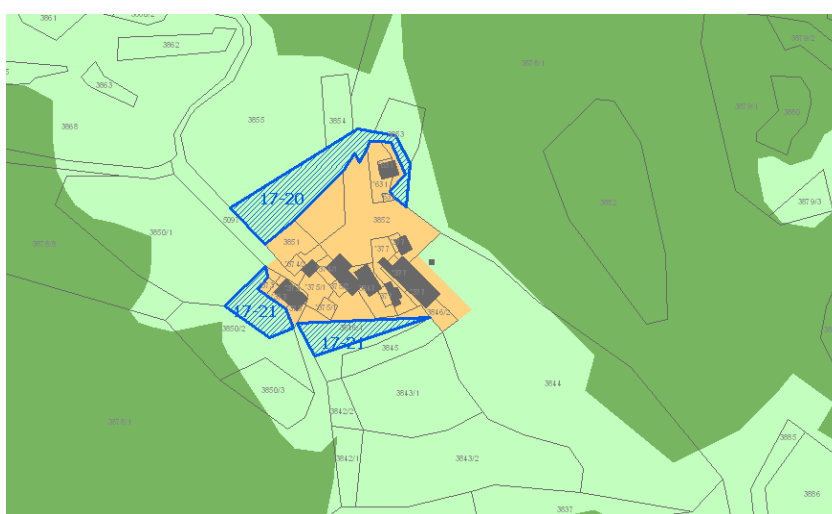
<i>A1 – Osnovni podatki o zemljišču</i>			
	št. TTN lista B2427	oznaka prejete vloge	RPE-zap.št. 17-20
<i>naselje</i>	Seniški breg		
<i>k.o., parcelne številke</i> (*=parcela je znotraj območja, p=pot)	Kal nad Kanalom 3855-del, 3854-del, 3853-del, 3878/1-del		
<i>raba zemljišča</i> - planska (K1, K2, G,...) - dejanska (travnik, pašnik,...) - kategorija (CORINE LANDCOVER)	S Travnik		
<i>predlog velikosti posega (ha)</i>	0,16		
<i>A2 – Podatki o pobudi</i>			
<i>lastništvo (ni preverjeno!)</i>			
<i>pobudnik spremembe plana</i>	S- Občina Kanal ob Soči		
<i>želeni namen prostora</i>	Iz S v K1- renaturacija		
<i>A3 – Stališče iz vidika poselitve</i>			
<i>zakonska podlaga</i>			
<i>predvideni načini urejanja</i>	PIP		
<i>obrazložitev urbanističnih/ ruralnih parametrov posega</i>	Ker je zemljišče del ambienta meje poselitvene enote Lig, vendar ne spada v njeno razvojno območje, je renaturacija iz stavbnega v izvorno rabo, torej v območje kmetijskih zemljišč, smiselna in potrebna.		
<i>obrazložitev kmetijskih/ gozdarskih parametrov posega, pedološki ogled zemljišča</i>			
<i>Velikost sprejemljivega posega</i>	0,16		
<i>Opremljena namenska raba</i>	K1		
<i>priloge</i>	- Izsek iz veljavnega prostorskega akta - Izsek iz dopoljenega osnutka OPN		
<i>opomba</i>			



Slika 1: DOF (prikaz stanja) s prikazom prejete pobude



Slika 2: Veljavni plan (Spremembe in dopolnitve prostorskih sestavin dolgoročnega plana občine Nova Gorica za obdobje 1986-2000, dopoljenega 2004) s prikazom poselitvenih enot (glej strokovne podlage – tematske analize, karta B) in dejansko rabo – GERK



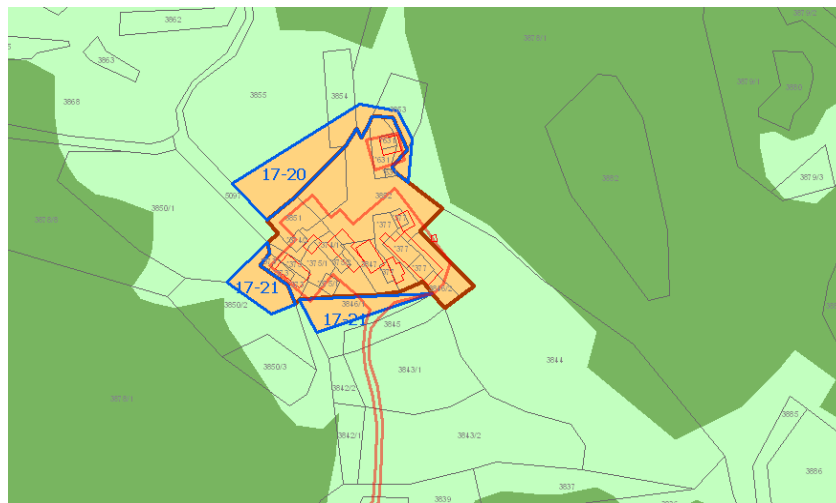
Slika 3: OPN s prikazom opredeljene pobude

OBRAZLOŽITEV POSEGA V PROSTOR

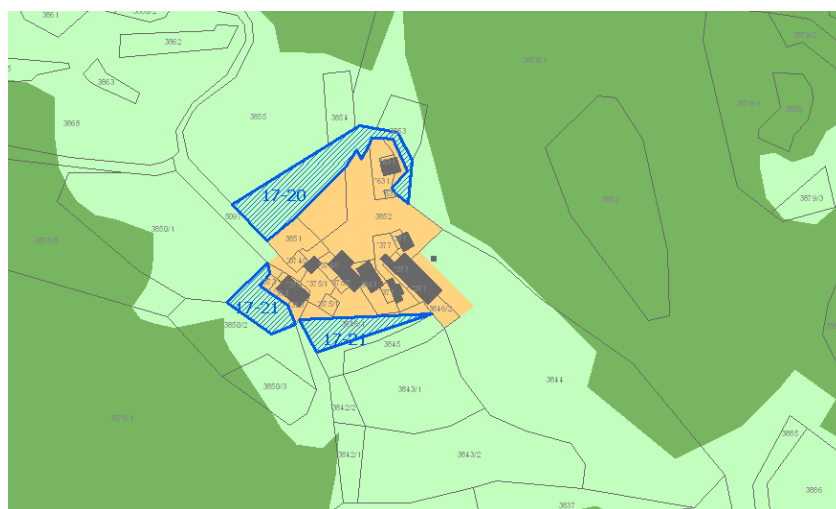
<i>A1 – Osnovni podatki o zemljišču</i>			
	št. TTN lista B2427	oznaka prejete vloge	RPE-zap.št. 17-21
<i>naselje</i>	Seniški breg		
<i>k.o., parcelne številke</i> (*=parcela je znotraj območja, p=pot)	Kal nad Kanalom 3846/1-del, 3850/2-del		
<i>raba zemljišča</i> - planska (K1, K2, G,...) - dejanska (travnik, pašnik,...) - kategorija (CORINE LANDCOVER)	S Gozd, travnik		
<i>predlog velikosti posega (ha)</i>	0,11		
<i>A2 – Podatki o pobudi</i>			
<i>lastništvo (ni preverjeno!)</i>			
<i>pobudnik spremembe plana</i>	S- Občina Kanal ob Soči		
<i>želeni namen prostora</i>	Iz S v K2- renaturacija		
<i>A3 – Stališče iz vidika poselitve</i>			
<i>zakonska podlaga</i>			
<i>predvideni načini urejanja</i>	PIP		
<i>obrazložitev</i> <i>urbanističnih/ ruralnih</i> <i>parametrov posega</i>	Ker je zemljišče del ambienta meje poselitvene enote, vendar ne spada v njeno razvojno območje, je renaturacija iz stavbnega v izvorno rabo, torej v območje kmetijskih zemljišč, smiselna in potrebna.		
<i>obrazložitev</i> <i>kmetijskih/ gozdarskih parametrov</i> <i>posega, pedološki ogled zemljišča</i>			
<i>Velikost sprejemljivega posega</i>	0,11		
<i>Opredeljena namenska raba</i>	K2		
<i>priloge</i>	- Izsek iz veljavnega prostorskega akta - Izsek iz dopoljenega osnutka OPN		
<i>opomba</i>			



Slika 1: DOF (prikaz stanja) s prikazom prejete pobude



Slika 2: Veljavni plan (Spremembe in dopolnitve prostorskih sestavin dolgoročnega plana občine Nova Gorica za obdobje 1986-2000, dopolnjenega 2004) s prikazom poselitvenih enot (glej strokovne podlage – tematske analize, karta B) in dejansko rabo – GERK



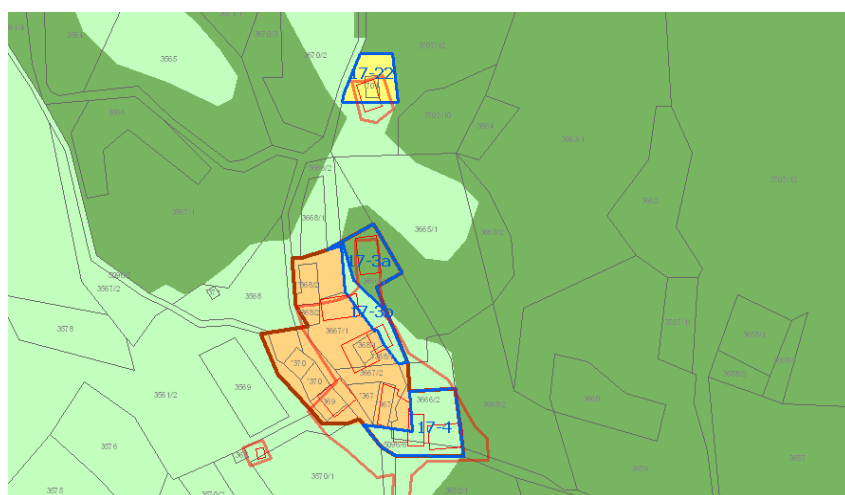
Slika 3: OPN s prikazom opredeljene pobude

OBRAZLOŽITEV POSEGA V PROSTOR

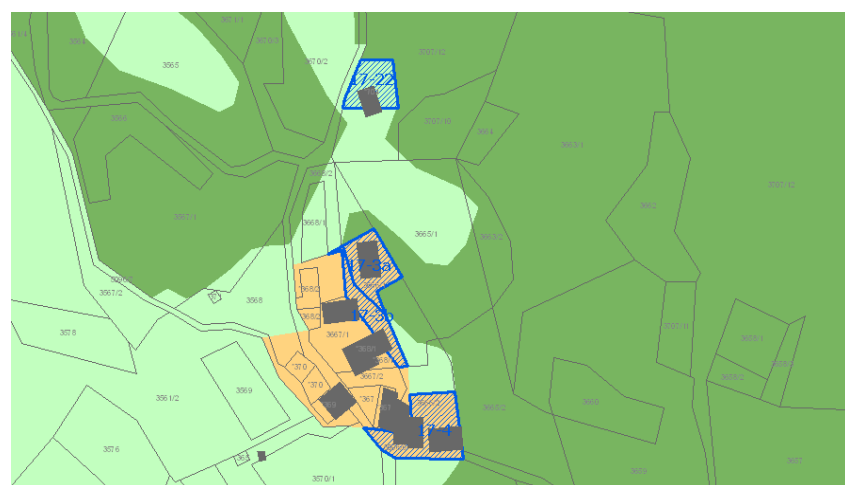
<i>A1 – Osnovni podatki o zemljišču</i>			
	št. TTN lista B2426	oznaka prejete vloge	RPE-zap.št. 17-22
<i>naselje</i>	Seniški breg		
<i>k.o., parcelne številke</i> <i>(*=parcela je znotraj območja,</i> <i>p=pot)</i>	Kal nad Kanalom 3707/12-del, *704		
<i>raba zemljišča</i> - <i>planska (K1, K2, G,...)</i> - <i>dejanska (travnik, pašnik,...)</i> - <i>kategorija (CORINE</i> <i>LANDCOVER)</i>	S Stavbišče s funkcionalnim zemljiščem		
<i>predlog velikosti posega (ha)</i>	0,03		
<i>A2 – Podatki o pobudi</i>			
<i>lastništvo (ni preverjeno!)</i>			
<i>pobudnik spremembe plana</i>	S- Občina Kanal ob Soči		
<i>želeni namen prostora</i>	Iz S v K2- renaturacija		
<i>A3 – Stališče iz vidika poselitve</i>			
<i>zakonska podlaga</i>			
<i>predvideni načini urejanja</i> <i>obrazložitev</i> <i>urbanističnih/ ruralnih</i> <i>parametrov posega</i>	PIP Predmetno stavbno zemljišče leži v odprtem prostoru kulturne krajine, s stavbami. Gradnje novejšega izvora nimajo utemeljitve z avtohtono lokacijo in predstavljajo fenomen razpršene gradnje, kar iz vidika aktualnih zakonskih izhodišč, ob upoštevanju strokovnih podlag, ni sprejemljivo. Zato se, kot ukrep uskladitve dejanskega stanja prostorskega akta z OPN po novi zakonodaji (Pravilnik o vsebini, obliki in načinu priprave občinskega prostorskega načrta ter pogojih za določitev območij sanacij razpršene gradnje in območij za razvoj in širitev naselij, UL št. 99/2007 z dne 30.10.2007 in Izvajanje določb ZPNačrt – 5. Priporočila in pojasnila MOP 11.7.2008) zemljišče renaturira v izvirno namensko rabo (K2), stavbam pa se ohranja fundus.		
<i>obrazložitev</i> <i>kmetijskih/ gozdarskih parametrov</i> <i>posega, pedološki ogled zemljišča</i>			
<i>Velikost sprejemljivega posega</i>	0,03		
<i>Opredeljena namenska raba</i>	K2		
<i>priloge</i>	- Izsek iz veljavnega prostorskega akta - Izsek iz dopoljenega osnutka OPN		
<i>opomba</i>			



Slika 1: DOF (prikaz stanja) s prikazom prejete pobude



Slika 2: Veljavni plan (Spremembe in dopolnitve prostorskih sestavin dolgoročnega plana občine Nova Gorica za obdobje 1986-2000, dopolnjenega 2004) s prikazom poselitvenih enot (glej strokovne podlage – tematske analize, karta B) in dejansko rabo – GERK



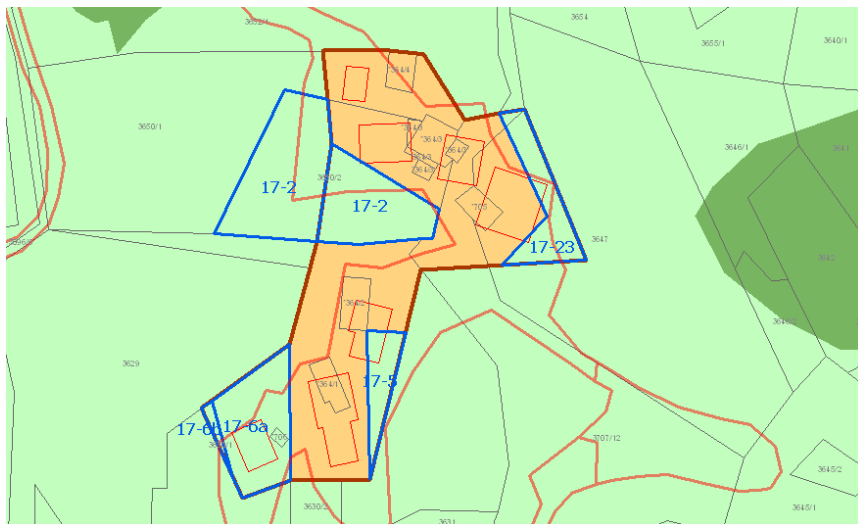
Slika 3: OPN s prikazom opredeljene pobude

OBRAZLOŽITEV POSEGA V PROSTOR

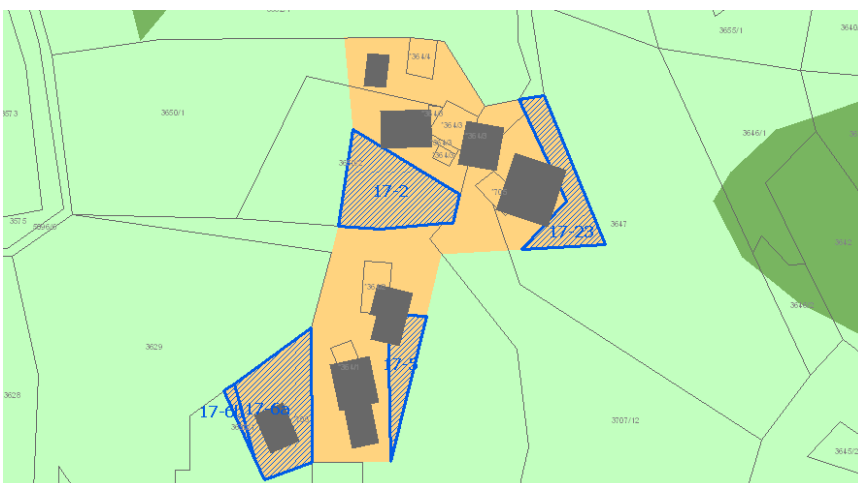
<i>A1 – Osnovni podatki o zemljišču</i>			
	št. TTN lista B2426	oznaka prejete vloge	RPE-zap.št. 17-23
<i>naselje</i>	Seniški breg		
<i>k.o., parcelne številke</i> (*=parcela je znotraj območja, p=pot)	Kal nad Kanalom 3647-del, 3707/12-del,		
<i>raba zemljišča</i> - <i>planska (K1, K2, G,...)</i> - <i>dejanska (travnik, pašnik,...)</i> - <i>kategorija (CORINE LANDCOVER)</i>	K2 Stavbišče s funkcionalnim zemljiščem		
<i>predlog velikosti posega (ha)</i>	0,03		
<i>A2 – Podatki o pobudi</i>			
<i>lastništvo (ni preverjeno!)</i>			
<i>pobudnik spremembe plana</i>	S- Občina Kanal ob Soči		
<i>želeni namen prostora</i>	Iz K2 v A up- uskladitev plana		
<i>A3 – Stališče iz vidika poselitve</i>			
<i>zakonska podlaga</i>			
<i>predvideni načini urejanja</i>	PIP		
<i>obrazložitev urbanističnih/ ruralnih parametrov posega</i>	Zemljišče spada v območje obstoječe poselitvene enote in hkrati obstoječe stavbne strukture. V kontekstu revidiranja OPN je ozek pas zemljišč smiselno prerazvrstiti v območje stavbnih zemljišč.		
<i>obrazložitev kmetijskih/ gozdarskih parametrov posega, pedološki ogled zemljišča</i>			
<i>Velikost sprejemljivega posega</i>	0,03		
<i>Opredeljena namenska raba</i>	A up		
<i>priloge</i>	- Izsek iz veljavnega prostorskega akta - Izsek iz dopoljenega osnutka OPN		
<i>opomba</i>			



Slika 1: DOF (prikaz stanja) s prikazom prejete pobude



Slika 2: Veljavni plan (Spremembe in dopolnitve prostorskih sestavin dolgoročnega plana občine Nova Gorica za obdobje 1986-2000, dopolnjenega 2004) s prikazom poselitvenih enot (glej strokovne podlage – tematske analize, karta B) in dejansko rabo – GERK



Slika 3: OPN s prikazom opredeljene pobude

OBRAZLOŽITEV POSEGA V PROSTOR

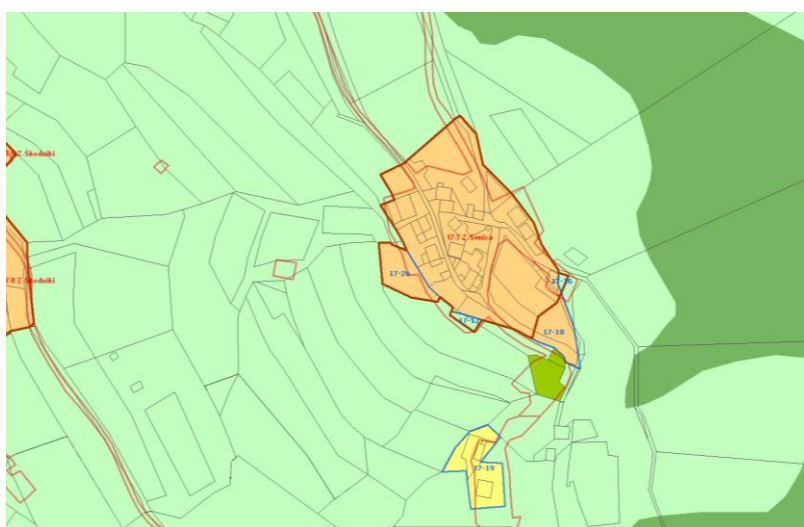
<i>A1 – Osnovni podatki o zemljišču</i>			
	št. TTN lista B2426	oznaka prejete vloge	RPE-zap.št. 17-24
<i>naselje</i>	Seniški breg		
<i>k.o., parcelne številke (*=parcela je znotraj območja, p=pot)</i>	Kal nad Kanalom		
<i>raba zemljišča</i> - planska (K1, K2, G,...) - dejanska (travnik, pašnik,...) - kategorija (CORINE LANDCOVER)			
<i>predlog velikosti posega (ha)</i>			
<i>A2 – Podatki o pobudi</i>			
<i>lastništvo (ni preverjeno!)</i>			
<i>pobudnik spremembe plana</i>	S- Občina Kanal ob Soči		
<i>želeni namen prostora</i>	Uskladitev dejanske in planske rabe prostora		
<i>A3 – Stališče iz vidika poselitve</i>			
<i>zakonska podlaga</i>			
<i>predvideni načini urejanja</i>	PIP		
<i>obrazložitev urbanističnih/ ruralnih parametrov posega</i>	Na podlagi smernic Zavoda za gozdove Slovenije, Območne enote Tolmin (281-5/2009 z dne 15.07.2009) se zaradi večjega odstopanja med dejanskim obsegom kmetijskih in gozdnih zemljišč ter plansko rabo, le ta uskladi z dejanskim stanjem.		
<i>obrazložitev kmetijskih/ gozdarskih parametrov posega, pedološki ogled zemljišča</i>			
<i>Velikost sprejemljivega posega</i>			
<i>Opredeljena namenska raba</i>			
<i>priloge</i>	<ul style="list-style-type: none"> - Izsek iz veljavnega prostorskega akta - Izsek iz dopolnjenega osnutka OPN 		
<i>opomba</i>			

OBRAZLOŽITEV POSEGA V PROSTOR

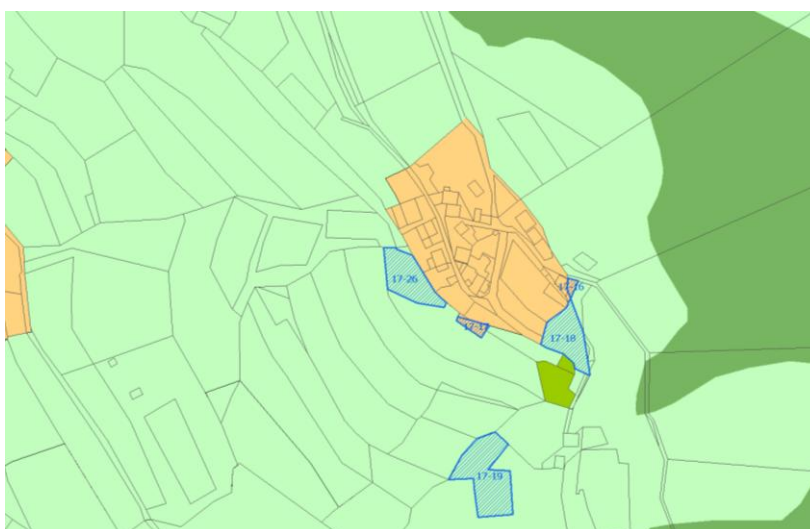
<i>A1 – Osnovni podatki o zemljišču</i>			
	št. TTN lista B2426	oznaka prejete vloge	RPE-zap.št. 17-26
<i>naselje</i>	Seniški breg		
<i>k.o., parcelne številke</i> (*=parcela je znotraj območja, p=pot)	Kal nad Kanalom 3441-del		
<i>raba zemljišča</i> - planska (K1, K2, G,...) - dejanska (travnik, pašnik,...) - kategorija (CORINE LANDCOVER)	S		
<i>predlog velikosti posega (ha)</i>	0,08		
<i>A2 – Podatki o pobudi</i>			
<i>lastništvo (ni preverjeno!)</i>			
<i>pobudnik spremembe plana</i>	S- Občina Kanal ob Soči		
<i>želeni namen prostora</i>	Renaturacija		
<i>A3 – Stališče iz vidika poselitve</i>			
<i>zakonska podlaga</i>			
<i>predvideni načini urejanja</i>	PIP		
<i>obrazložitev urbanističnih/ ruralnih parametrov posega</i>	Ker je zemljišče del odprtega prostora kulturne krajine in ne spada v razvojno območje katere od poselitenih enot, je renaturacija iz stavbnega v izvorno rabo – torej v območje kmetijskih zemljišč smiselna in potrebna.		
<i>obrazložitev kmetijskih/ gozdarskih parametrov posega, pedološki ogled zemljišča</i>			
<i>Velikost sprejemljivega posega</i>	0,08		
<i>Opredeljena namenska raba</i>	K1		
<i>priloge</i>	<ul style="list-style-type: none"> - Izsek iz veljavnega prostorskega akta - Izsek iz dopolnjenega osnutka OPN 		
<i>opomba</i>			



Slika 1: DOF (prikaz stanja) s prikazom prejete pobude



Slika 2: Veljavni plan (Spremembe in dopolnitve prostorskih sestavin dolgoročnega plana občine Nova Gorica za obdobje 1986-2000, dopolnjenega 2004) s prikazom poselitvenih enot (glej strokovne podlage – tematske analize, karta B) in dejansko rabo – GERK



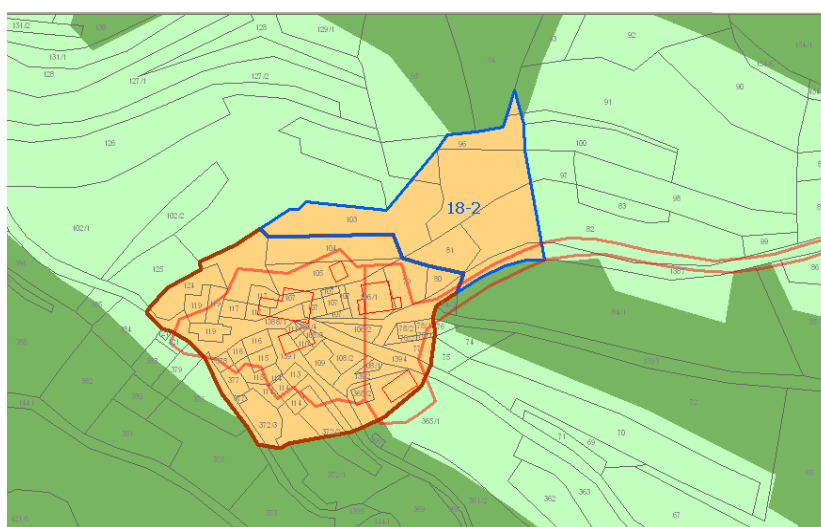
Slika 3: OPN s prikazom opredeljene pobude

OBRAZLOŽITEV POSEGA V PROSTOR

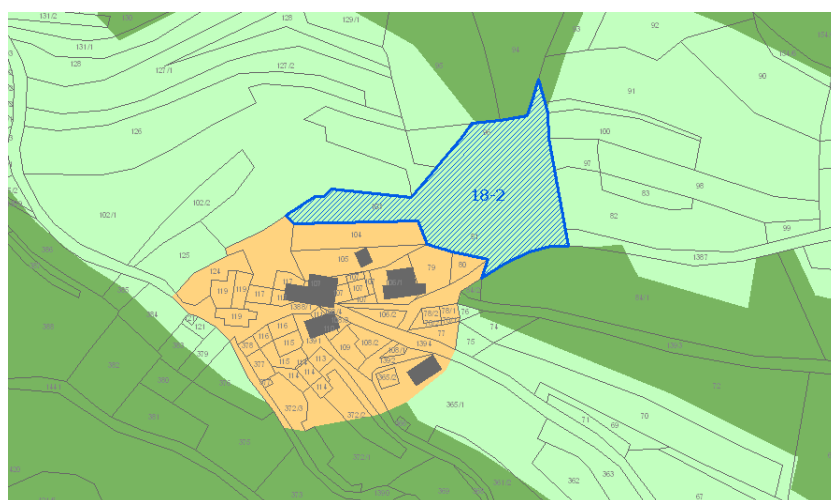
<i>A1 – Osnovni podatki o zemljišču</i>			
	št. TTN lista B2432	oznaka prejete vloge	RPE-zap.št. 18-2
<i>naselje</i>	Ukanje		
<i>k.o., parcelne številke</i> (*=parcela je znotraj območja, p=pot)	Ukanje 103-del, 96-del, 97-del, 81, 82-del, 1387-del, 91-del		
<i>raba zemljišča</i> - <i>planska (K1, K2, G,...)</i> - <i>dejanska (travnik, pašnik,...)</i> - <i>kategorija (CORINE LANDCOVER)</i>	S Travnik		
<i>predlog velikosti posega (ha)</i>	0,27		
<i>A2 – Podatki o pobudi</i>			
<i>lastništvo (ni preverjeno!)</i>			
<i>pobudnik spremembe plana</i>	S- Občina Kanal ob Soči		
<i>želeni namen prostora</i>	Iz S v K1- renaturacija		
<i>A3 – Stališče iz vidika poselitve</i>			
<i>zakonska podlaga</i>			
<i>predvideni načini urejanja</i>	PIP		
<i>obrazložitev urbanističnih/ ruralnih parametrov posega</i>	Ker je zemljišče del ambienta meje poselitvene enote, vendar ne spada v njeno razvojno območje, je renaturacija iz stavbnega v izvorno rabo, torej v območje kmetijskih zemljišč, smiselna in potrebna.		
<i>obrazložitev kmetijskih/ gozdarskih parametrov posega, pedološki ogled zemljišča</i>			
<i>Velikost sprejemljivega posega</i>	0,27		
<i>Opredeljena namenska raba</i>	K1		
<i>priloge</i>	- Izsek iz veljavnega prostorskega akta - Izsek iz dopoljenega osnutka OPN		
<i>opomba</i>			



Slika 1: DOF (prikaz stanja) s prikazom prejete pobude



Slika 2: Veljavni plan (Spremembe in dopolnitve prostorskih sestavin dolgoročnega plana občine Nova Gorica za obdobje 1986-2000, dopolnjenega 2004) s prikazom poselitvenih enot (glej strokovne podlage – tematske analize, karta B) in dejansko rabo – GERK



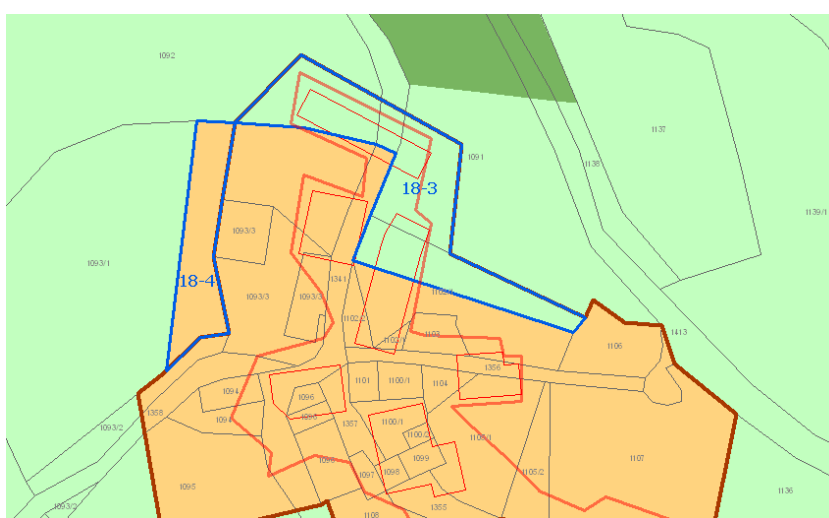
Slika 3: OPN s prikazom opredeljene pobude

OBRAZLOŽITEV POSEGA V PROSTOR

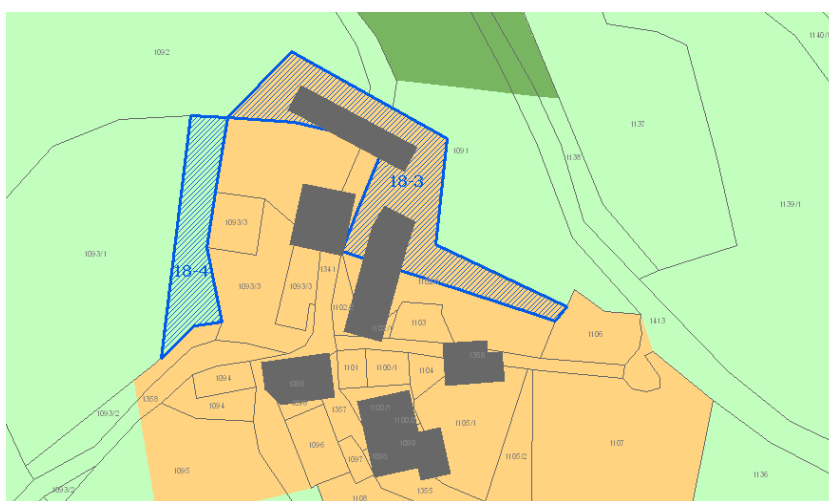
<i>A1 – Osnovni podatki o zemljišču</i>			
	št. TTN lista B2422	oznaka prejete vloge	RPE-zap.št. 18-3
<i>naselje</i>	Ukanje		
<i>k.o., parcelne številke (*=parcela je znotraj območja, p=pot)</i>	Ukanje 1092-del, 1341-del, 1091-del, 1102/1-del		
<i>raba zemljišča</i> - <i>planska (K1, K2, G,...)</i> - <i>dejanska (travniki, pašniki,...)</i> - <i>kategorija (CORINE LANDCOVER)</i>	K1 Stavbišče s funkcionalnim zemljiščem		
<i>predlog velikosti posega (ha)</i>	0,08		
<i>A2 – Podatki o pobudi</i>			
<i>lastništvo (ni preverjeno!)</i>			
<i>pobudnik spremembe plana</i>	S- Občina Kanal ob Soči		
<i>želeni namen prostora</i>	Iz K1 v A up- uskladitev plana		
<i>A3 – Stališče iz vidika poselitve</i>			
<i>zakonska podlaga</i>			
<i>predvideni načini urejanja</i>	PIP		
<i>obrazložitev urbanističnih/ ruralnih parametrov posega</i>	Zemljišče spada v območje obstoječe poselitvene enote in hkrati obstoječe stavbne strukture. V kontekstu revidiranja OPN je ozek pas zemljišč smiselno prerazvrstiti v območje stavbnih zemljišč.		
<i>obrazložitev kmetijskih/ gozdarskih parametrov posega, pedološki ogled zemljišča</i>			
<i>Velikost sprejemljivega posega</i>	0,08		
<i>Opremljena namenska raba</i>	A up		
<i>priloge</i>	- Izsek iz veljavnega prostorskega akta - Izsek iz dopoljenega osnutka OPN		
<i>opomba</i>			



Slika 1: DOF (prikaz stanja) s prikazom prejete pobude



Slika 2: Veljavni plan (Spremembe in dopolnitve prostorskih sestavin dolgoročnega plana občine Nova Gorica za obdobje 1986-2000, dopolnjenega 2004) s prikazom poselitvenih enot (glej strokovne podlage – tematske analize, karta B) in dejansko rabo – GERK



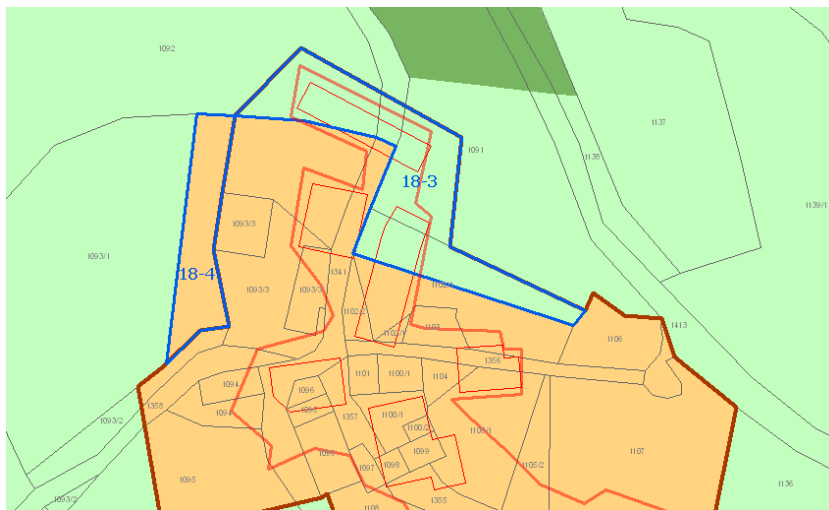
Slika 3: OPN s prikazom opredeljene pobude

OBRAZLOŽITEV POSEGA V PROSTOR

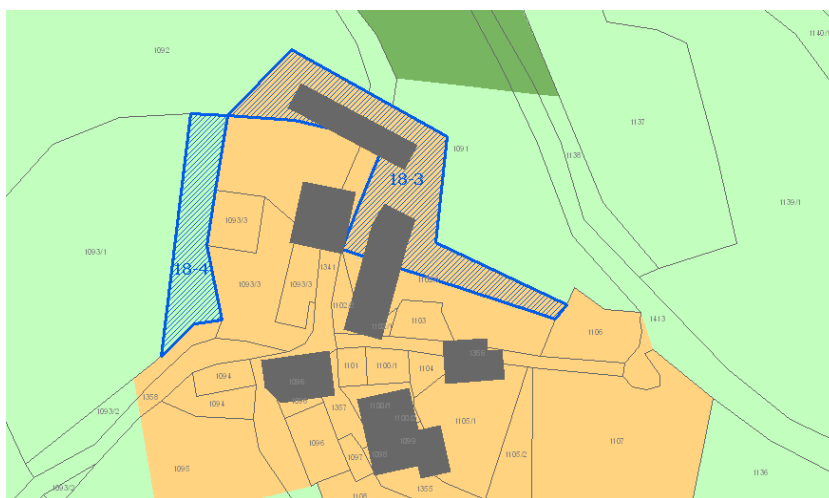
<i>A1 – Osnovni podatki o zemljišču</i>			
	št. TTN lista B2422	oznaka prejete vloge	RPE-zap.št. 18-4
<i>naselje</i>	Ukanje		
<i>k.o., parcelne številke</i> (*=parcela je znotraj območja, p=pot)	Ukanje 1093/1-del		
<i>raba zemljišča</i> - <i>planska</i> (K1, K2, G,...) - <i>dejanska</i> (travnik, pašnik,...) - <i>kategorija</i> (CORINE LANDCOVER)	S Njive		
<i>predlog velikosti posega (ha)</i>	0,03		
<i>A2 – Podatki o pobudi</i>			
<i>lastništvo (ni preverjeno!)</i>			
<i>pobudnik spremembe plana</i>	S- Občina Kanal ob Soči		
<i>želeni namen prostora</i>	Iz S v K1- renaturacija		
<i>A3 – Stališče iz vidika poselitve</i>			
<i>zakonska podlaga</i>			
<i>predvideni načini urejanja</i>	PIP		
<i>obrazložitev</i> <i>urbanističnih/ ruralnih</i> <i>parametrov posega</i>	Ker je zemljišče del ambienta meje poselitvene enote, vendar ne spada v njeno razvojno območje, je renaturacija iz stavbnega v izvorno rabo, torej v območje kmetijskih zemljišč, smiselna in potrebna.		
<i>obrazložitev</i> <i>kmetijskih/ gozdarskih parametrov</i> <i>posega, pedološki ogled zemljišča</i>			
<i>Velikost sprejemljivega posega</i>	0,03		
<i>Opremljena namenska raba</i>	K1		
<i>priloge</i>	- Izsek iz veljavnega prostorskega akta - Izsek iz dopolnjenega osnutka OPN		
<i>opomba</i>			



Slika 1: DOF (prikaz stanja) s prikazom prejete pobude



Slika 2: Veljavni plan (Spremembe in dopolnitve prostorskih sestavin dolgoročnega plana občine Nova Gorica za obdobje 1986-2000, dopolnjenega 2004) s prikazom poselitvenih enot (glej strokovne podlage – tematske analize, karta B) in dejansko rabo – GERK



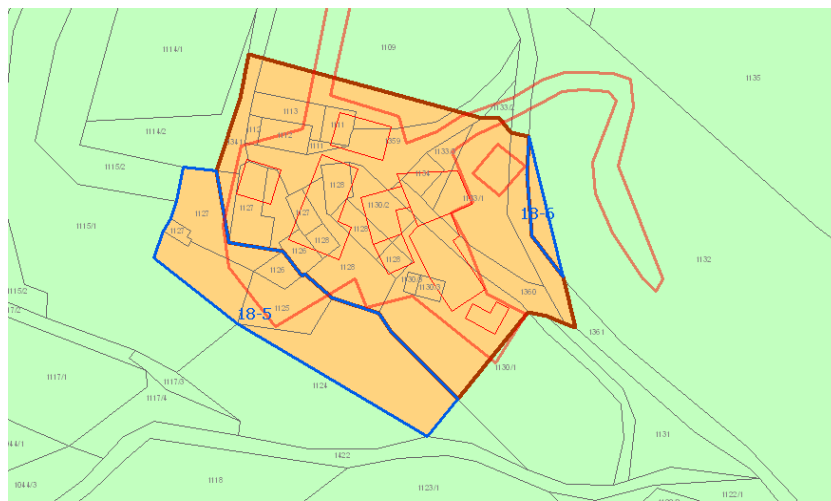
Slika 3: OPN s prikazom opredeljene pobude

OBRAZLOŽITEV POSEGA V PROSTOR

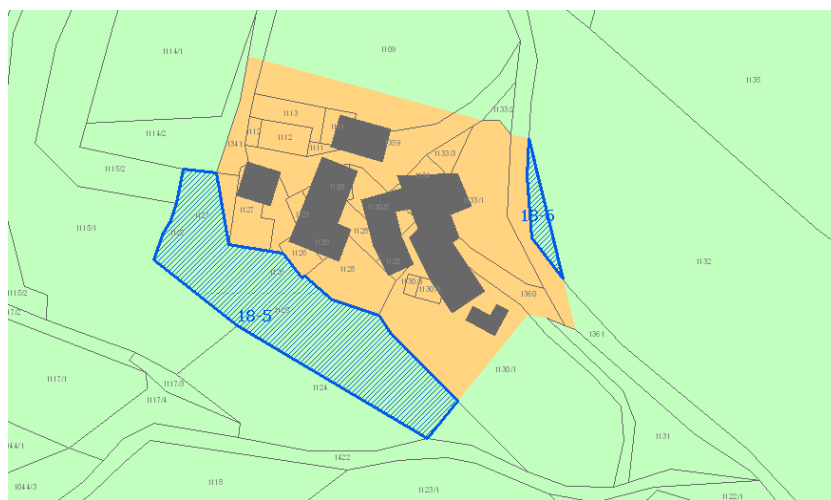
<i>A1 – Osnovni podatki o zemljišču</i>			
	št. TTN lista B2422	oznaka prejete vloge	RPE-zap.št. 18-5
<i>naselje</i>	Ukanje		
<i>k.o., parcelne številke</i> <i>(*=parcela je znotraj območja,</i> <i>p=pot)</i>	Ukanje 1127-del, 1115/1-del, 1125, 1124-del, 1126		
<i>raba zemljišča</i> - <i>planska (K1, K2, G,...)</i> - <i>dejanska (travniki, pašniki,...)</i> - <i>kategorija (CORINE</i> <i>LANDCOVER)</i>	S Njive, gozd		
<i>predlog velikosti posega (ha)</i>	0,10		
<i>A2 – Podatki o pobudi</i>			
<i>lastništvo (ni preverjeno!)</i>			
<i>pobudnik spremembe plana</i>	S- Občina Kanal ob Soči		
<i>želeni namen prostora</i>	Iz S v K1- renaturacija		
<i>A3 – Stališče iz vidika poselitve</i>			
<i>zakonska podlaga</i>			
<i>predvideni načini urejanja</i>	PIP		
<i>obrazložitev</i> <i>urbanističnih/ ruralnih</i> <i>parametrov posega</i>	Ker je zemljišče del ambienta meje poselitvene enote Lig, vendar ne spada v njeno razvojno območje, je renaturacija iz stavbnega v izvorno rabo, torej v območje kmetijskih zemljišč, smiselna in potrebna.		
<i>obrazložitev</i> <i>kmetijskih/ gozdarskih parametrov</i> <i>posega, pedološki ogled zemljišča</i>			
<i>Velikost sprejemljivega posega</i>	0,10		
<i>Opremljena namenska raba</i>	K1		
<i>priloge</i>	- Izsek iz veljavnega prostorskega akta - Izsek iz dopoljenega osnutka OPN		
<i>opomba</i>			



Slika 1: DOF (prikaz stanja) s prikazom prejete pobude



Slika 2: Veljavni plan (Spremembe in dopolnitve prostorskih sestavin dolgoročnega plana občine Nova Gorica za obdobje 1986-2000, dopolnjenega 2004) s prikazom poselitvenih enot (glej strokovne podlage – tematske analize, karta B) in dejansko rabo – GERK



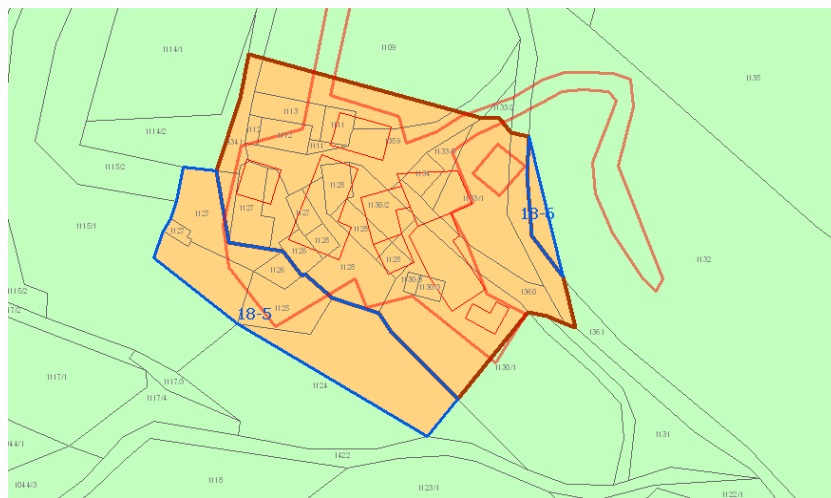
Slika 3: OPN s prikazom opredeljene pobude

OBRAZLOŽITEV POSEGA V PROSTOR

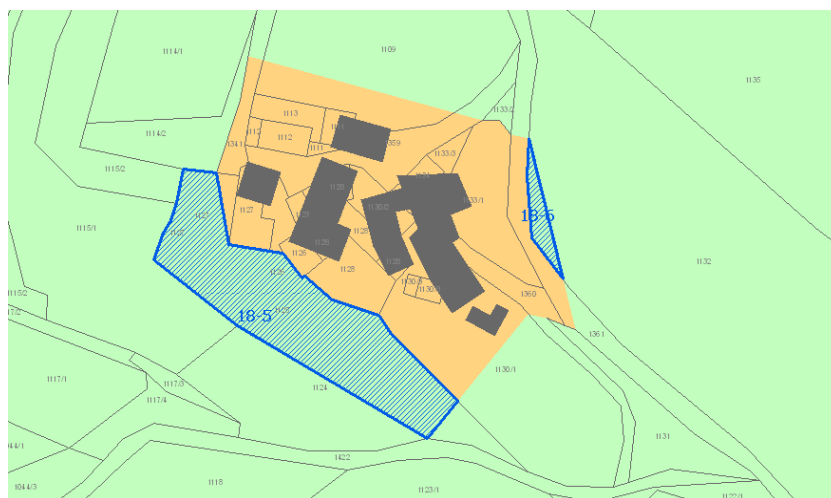
<i>A1 – Osnovni podatki o zemljišču</i>			
	št. TTN lista B2422	oznaka prejete vloge	RPE-zap.št. 18-6
<i>naselje</i>	Ukanje		
<i>k.o., parcelne številke</i> <i>(*=parcela je znotraj območja,</i> <i>p=pot)</i>	Ukanje 1132-del		
<i>raba zemljišča</i> - <i>planska (K1, K2, G,...)</i> - <i>dejanska (travnik, pašnik,...)</i> - <i>kategorija (CORINE</i> <i>LANDCOVER)</i>	S Travnik		
<i>predlog velikosti posega (ha)</i>	0,01		
<i>A2 – Podatki o pobudi</i>			
<i>lastništvo (ni preverjeno!)</i>			
<i>pobudnik spremembe plana</i>	S- Občina Kanal ob Soči		
<i>želeni namen prostora</i>	Iz S v K1- renaturacija		
<i>A3 – Stališče iz vidika poselitve</i>			
<i>zakonska podlaga</i>			
<i>predvideni načini urejanja</i>	PIP		
<i>obrazložitev</i> <i>urbanističnih/ ruralnih</i> <i>parametrov posega</i>	Ker je zemljišče del ambienta meje poselitvene enote, vendar ne spada v njeno razvojno območje, je renaturacija iz stavbnega v izvorno rabo, torej v območje kmetijskih zemljišč, smiselna in potrebna.		
<i>obrazložitev</i> <i>kmetijskih/ gozdarskih parametrov</i> <i>posega, pedološki ogled zemljišča</i>			
<i>Velikost sprejemljivega posega</i>	0,01		
<i>Opredeljena namenska raba</i>	K1		
<i>priloge</i>	- Izsek iz veljavnega prostorskega akta - Izsek iz dopolnjenega osnutka OPN		
<i>opomba</i>			



Slika 1: DOF (prikaz stanja) s prikazom prejete pobude



Slika 2: Veljavni plan (Spremembe in dopolnitve prostorskih sestavin dolgoročnega plana občine Nova Gorica za obdobje 1986-2000, dopolnjenega 2004) s prikazom poselitvenih enot (glej strokovne podlage – tematske analize, karta B) in dejansko rabo – GERK



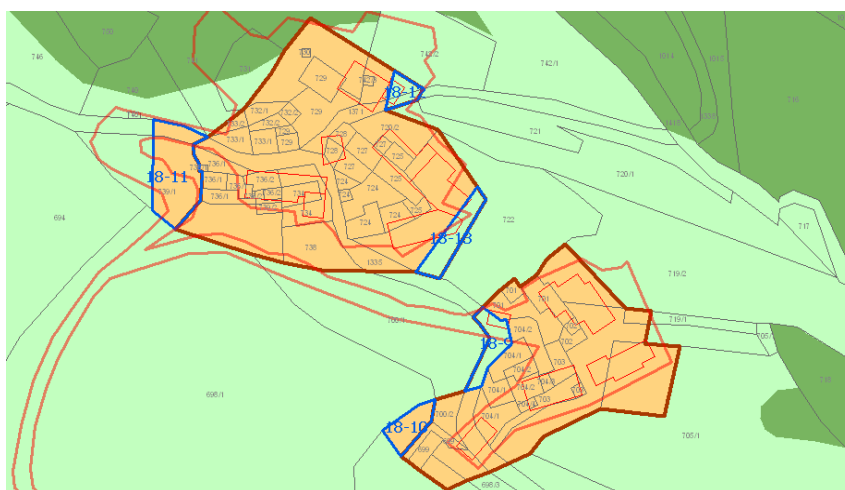
Slika 3: OPN s prikazom opredeljene pobude

OBRAZLOŽITEV POSEGA V PROSTOR

<i>A1 – Osnovni podatki o zemljišču</i>			
	št. TTN lista B2422	oznaka prejete vloge	RPE-zap.št. 18-9
<i>naselje</i>	Ukanje		
<i>k.o., parcelne številke</i> (*=parcela je znotraj območja, p=pot)	Ukanje 1335-del		
<i>raba zemljišča</i> - <i>planska (K1, K2, G,...)</i> - <i>dejanska (travnik, pašnik,...)</i> - <i>kategorija (CORINE LANDCOVER)</i>	K1 Stavbišče s funkcionalnim zemljiščem		
<i>predlog velikosti posega (ha)</i>	0,01		
<i>A2 – Podatki o pobudi</i>			
<i>lastništvo (ni preverjeno!)</i>			
<i>pobudnik spremembe plana</i>	S- Občina Kanal ob Soči		
<i>želeni namen prostora</i>	Iz K1 v A up- uskladitev plana		
<i>A3 – Stališče iz vidika poselitve</i>			
<i>zakonska podlaga</i>			
<i>predvideni načini urejanja</i>	PIP		
<i>obrazložitev urbanističnih/ ruralnih parametrov posega</i>	Zemljišče spada v območje obstoječe poselitvene enote in hkrati obstoječe stavbne strukture. V kontekstu revidiranja OPN je ozek pas zemljišč smiselno prerazvrstiti v območje stavbnih zemljišč.		
<i>obrazložitev kmetijskih/ gozdarskih parametrov posega, pedološki ogled zemljišča</i>			
<i>Velikost sprejemljivega posega</i>	0,01		
<i>Opredeljena namenska raba</i>	A up		
<i>priloge</i>	- Izsek iz veljavnega prostorskega akta - Izsek iz dopolnjenega osnutka OPN		
<i>opomba</i>			



Slika 1: DOF (prikaz stanja) s prikazom prejete pobude



Slika 2: Veljavni plan (Spremembe in dopolnitve prostorskih sestavin dolgoročnega plana občine Nova Gorica za obdobje 1986-2000, dopolnjenega 2004) s prikazom poselitvenih entot (glej strokovne podlage – tematske analize, karta B) in dejansko rabo – GERK



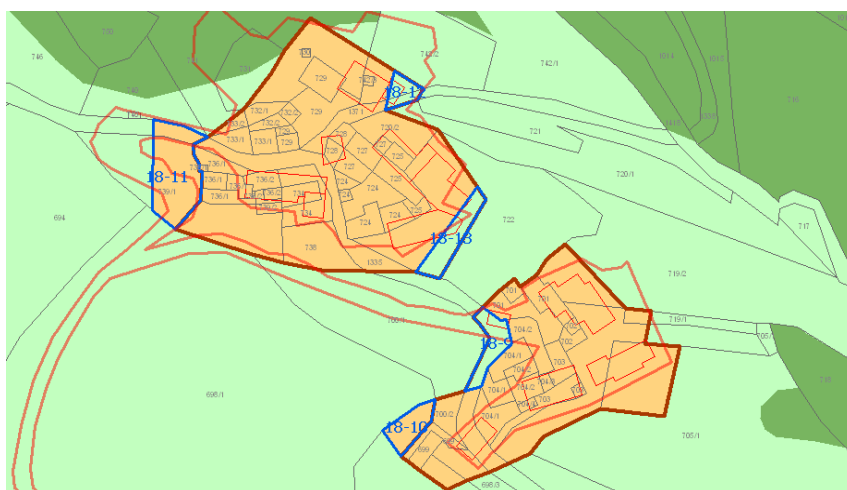
Slika 3: OPN s prikazom opredeljene pobude

OBRAZLOŽITEV POSEGA V PROSTOR

<i>A1 – Osnovni podatki o zemljišču</i>			
	št. TTN lista B2422	oznaka prejete vloge	RPE-zap.št. 18-10
<i>naselje</i>	Ukanje		
<i>k.o., parcelne številke</i> <i>(*=parcela je znotraj območja,</i> <i>p=pot)</i>	Ukanje 698/2-del		
<i>raba zemljišča</i> - <i>planska (K1, K2, G,...)</i> - <i>dejanska (travnik, pašnik,...)</i> - <i>kategorija (CORINE</i> <i>LANDCOVER)</i>	S Travnik		
<i>predlog velikosti posega (ha)</i>	0,01		
<i>A2 – Podatki o pobudi</i>			
<i>lastništvo (ni preverjeno!)</i>			
<i>pobudnik spremembe plana</i>	S- Občina Kanal ob Soči		
<i>želeni namen prostora</i>	Iz S v K1- renaturacija		
<i>A3 – Stališče iz vidika poselitve</i>			
<i>zakonska podlaga</i>			
<i>predvideni načini urejanja</i>	PIP		
<i>obrazložitev</i> <i>urbanističnih/ ruralnih</i> <i>parametrov posega</i>	Ker je zemljišče del ambienta meje poselitvene enote, vendar ne spada v njeno razvojno območje, je renaturacija iz stavbnega v izvorno rabo, torej v območje kmetijskih zemljišč, smiselna in potrebna.		
<i>obrazložitev</i> <i>kmetijskih/ gozdarskih parametrov</i> <i>posega, pedološki ogled zemljišča</i>			
<i>Velikost sprejemljivega posega</i>	0,01		
<i>Opremljena namenska raba</i>	K1		
<i>priloge</i>	- Izsek iz veljavnega prostorskega akta - Izsek iz dopoljenega osnutka OPN		
<i>opomba</i>			



Slika 1: DOF (prikaz stanja) s prikazom prejete pobude



Slika 2: Veljavni plan (Spremembe in dopolnitve prostorskih sestavin dolgoročnega plana občine Nova Gorica za obdobje 1986-2000, dopolnjenega 2004) s prikazom poselitvenih entot (glej strokovne podlage – tematske analize, karta B) in dejansko rabo – GERK



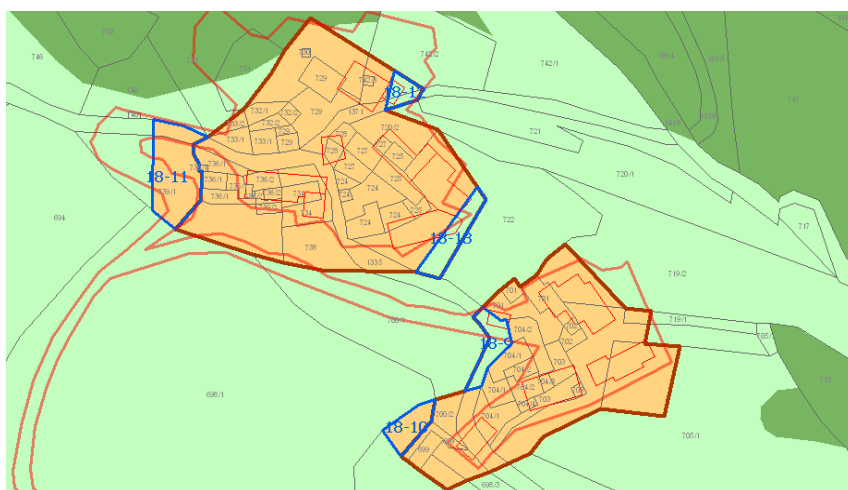
Slika 3: OPN s prikazom opredeljene pobude

OBRAZLOŽITEV POSEGA V PROSTOR

<i>A1 – Osnovni podatki o zemljišču</i>			
	št. TTN lista B2422	oznaka prejete vloge	RPE-zap.št. 18-11
<i>naselje</i>	Ukanje		
<i>k.o., parcelne številke</i> <i>(*=parcela je znotraj območja,</i> <i>p=pot)</i>	Ukanje 739/1-del, 1335-del		
<i>raba zemljišča</i> - <i>planska (K1, K2, G,...)</i> - <i>dejanska (travnik, pašnik,...)</i> - <i>kategorija (CORINE</i> <i>LANDCOVER)</i>	S Travnik, gozd		
<i>predlog velikosti posega (ha)</i>	0,04		
<i>A2 – Podatki o pobudi</i>			
<i>lastništvo (ni preverjeno!)</i>			
<i>pobudnik spremembe plana</i>	S- Občina Kanal ob Soči		
<i>želeni namen prostora</i>	Iz S v K1- renaturacija		
<i>A3 – Stališče iz vidika poselitve</i>			
<i>zakonska podlaga</i>			
<i>predvideni načini urejanja</i>	PIP		
<i>obrazložitev</i> <i>urbanističnih/ ruralnih</i> <i>parametrov posega</i>	Ker je zemljišče del ambienta meje poselitvene enote, vendar ne spada v njeno razvojno območje, je renaturacija iz stavbnega v izvorno rabo, torej v območje kmetijskih zemljišč, smiselna in potrebna.		
<i>obrazložitev</i> <i>kmetijskih/ gozdarskih parametrov</i> <i>posega, pedološki ogled zemljišča</i>			
<i>Velikost sprejemljivega posega</i>	0,04		
<i>Opremljena namenska raba</i>	K1		
<i>priloge</i>	- Izsek iz veljavnega prostorskega akta - Izsek iz dopoljenega osnutka OPN		
<i>opomba</i>			



Slika 1: DOF (prikaz stanja) s prikazom prejete pobude



Slika 2: Veljavni plan (Spremembe in dopolnitve prostorskih sestavin dolgoročnega plana občine Nova Gorica za obdobje 1986-2000, dopolnjenega 2004) s prikazom poselitvenih enot (glej strokovne podlage – tematske analize, karta B) in dejansko rabo – GERK



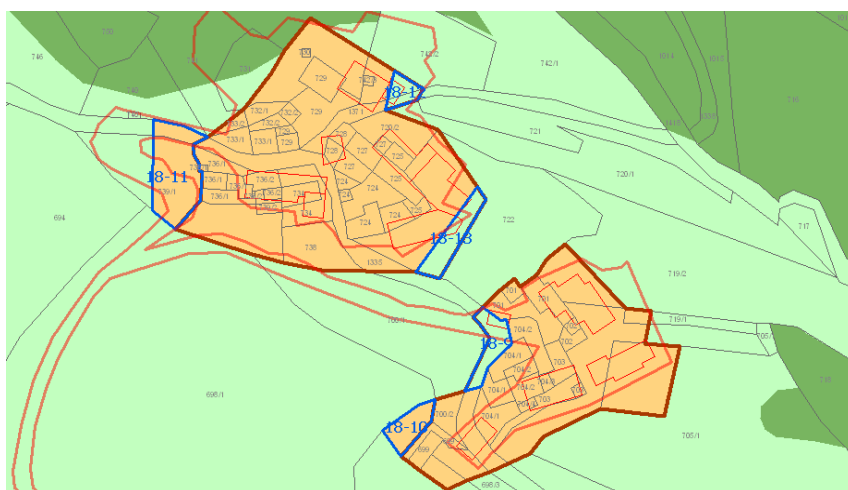
Slika 3: OPN s prikazom opredeljene pobude

OBRAZLOŽITEV POSEGA V PROSTOR

<i>A1 – Osnovni podatki o zemljišču</i>			
	št. TTN lista B2422	oznaka prejete vloge	RPE-zap.št. 18-12
<i>naselje</i>	Ukanje		
<i>k.o., parcelne številke</i> (*=parcela je znotraj območja, p=pot)	Ukanje 742/2-del, 1371-del, 720/1-del		
<i>raba zemljišča</i> - <i>planska (K1, K2, G,...)</i> - <i>dejanska (travniki, pašniki,...)</i> - <i>kategorija (CORINE LANDCOVER)</i>	K1 Stavbišče s funkcionalnim zemljiščem		
<i>predlog velikosti posega (ha)</i>	0,01		
<i>A2 – Podatki o pobudi</i>			
<i>lastništvo (ni preverjeno!)</i>			
<i>pobudnik spremembe plana</i>	S - Občina Kanal ob Soči		
<i>želeni namen prostora</i>	Iz K1 v A up- uskladitev plana		
<i>A3 – Stališče iz vidika poselitve</i>			
<i>zakonska podlaga</i>			
<i>predvideni načini urejanja</i>	PIP		
<i>obrazložitev urbanističnih/ ruralnih parametrov posega</i>	Zemljišče spada v območje obstoječe poselitvene enote in hkrati obstoječe stavbne strukture. V kontekstu revidiranja OPN je ozek pas zemljišč smiselno prerazvrstiti v območje stavbnih zemljišč.		
<i>obrazložitev kmetijskih/ gozdarskih parametrov posega, pedološki ogled zemljišča</i>			
<i>Velikost sprejemljivega posega</i>	0,01		
<i>Opremljena namenska raba</i>	A up		
<i>priloge</i>	- Izsek iz veljavnega prostorskega akta - Izsek iz dopoljenega osnutka OPN		
<i>opomba</i>			



Slika 1: DOF (prikaz stanja) s prikazom prejete pobude



Slika 2: Veljavni plan (Spremembe in dopolnitve prostorskih sestavin dolgoročnega plana občine Nova Gorica za obdobje 1986-2000, dopolnjenega 2004) s prikazom poselitvenih enot (glej strokovne podlage – tematske analize, karta B) in dejansko rabo – GERK



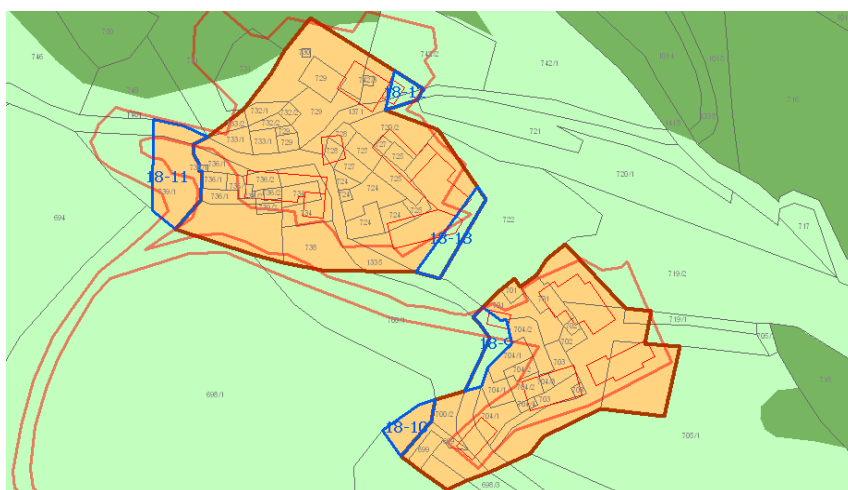
Slika 3: OPN s prikazom opredeljene pobude

OBRAZLOŽITEV POSEGA V PROSTOR

<i>A1 – Osnovni podatki o zemljišču</i>			
	št. TTN lista B2422	oznaka prejete vloge	RPE-zap.št. 18-13
<i>naselje</i>	Ukanje		
<i>k.o., parcelne številke</i> <i>(*=parcela je znotraj območja,</i> <i>p=pot)</i>	Ukanje 722-del		
<i>raba zemljišča</i> - <i>planska (K1, K2, G,...)</i> - <i>dejanska (travnik, pašnik,...)</i> - <i>kategorija (CORINE</i> <i>LANDCOVER)</i>	K1 Stavbišče s funkcionalnim zemljiščem		
<i>predlog velikosti posega (ha)</i>	0,02		
<i>A2 – Podatki o pobudi</i>			
<i>lastništvo (ni preverjeno!)</i>			
<i>pobudnik spremembe plana</i>	S- Občina Kanal ob Soči		
<i>želeni namen prostora</i>	Iz K1 v A up- uskladitev plana		
<i>A3 – Stališče iz vidika poselitve</i>			
<i>zakonska podlaga</i>			
<i>predvideni načini urejanja</i>			
<i>obrazložitev</i> <i>urbanističnih/ ruralnih</i> <i>parametrov posega</i>	Zemljišče spada v območje obstoječe poselitvene enote in hkrati obstoječe stavbne strukture. V kontekstu revidiranja OPN je ozek pas zemljišč smiselno prerazvrstiti v območje stavbnih zemljišč.		
<i>obrazložitev</i> <i>kmetijskih/ gozdarskih parametrov</i> <i>posega, pedološki ogled zemljišča</i>			
<i>Velikost sprejemljivega posega</i>	0,02		
<i>Opremljena namenska raba</i>	A up		
<i>priloge</i>	- Izsek iz veljavnega prostorskega akta - Izsek iz dopolnjenega osnutka OPN		
<i>opomba</i>			



Slika 1: DOF (prikaz stanja) s prikazom prejete pobude



Slika 2: Veljavni plan (Spremembe in dopolnitve prostorskih sestavin dolgoročnega plana občine Nova Gorica za obdobje 1986-2000, dopolnjenega 2004) s prikazom poselitvenih enot (glej strokovne podlage – tematske analize, karta B) in dejansko rabo – GERK



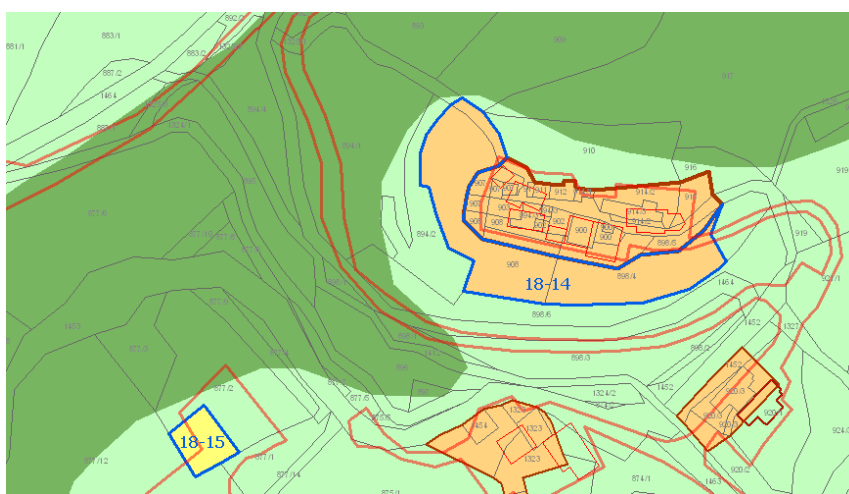
Slika 3: OPN s prikazom opredeljene pobude

OBRAZLOŽITEV POSEGA V PROSTOR

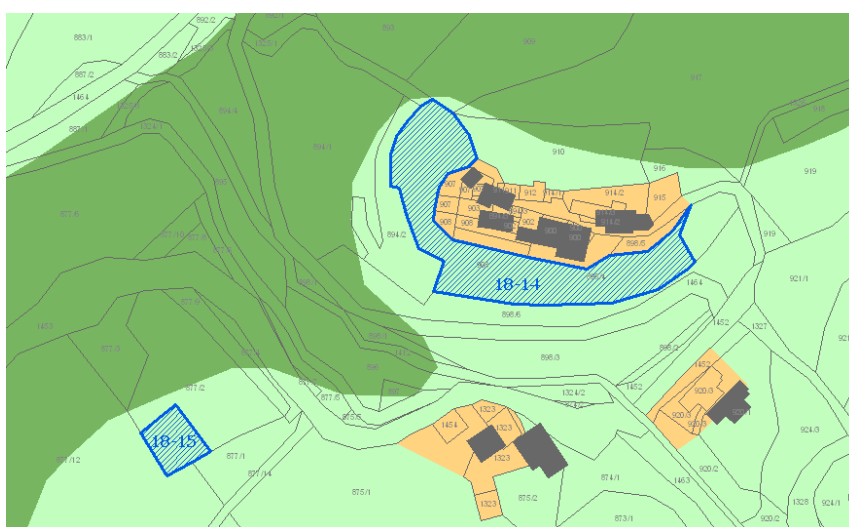
<i>A1 – Osnovni podatki o zemljišču</i>			
	št. TTN lista B2422	oznaka prejete vloge	RPE-zap.št. 18-14
<i>naselje</i>	Ukanje		
<i>k.o., parcelne številke</i> (*=parcela je znotraj območja, p=pot)	Ukanje 898/4-del, 908, 1325/1-del		
<i>raba zemljišča</i> - <i>planska (K1, K2, G,...)</i> - <i>dejanska (travnik, pašnik,...)</i> - <i>kategorija (CORINE LANDCOVER)</i>	S Travnik, gozd		
<i>predlog velikosti posega (ha)</i>	0,22		
<i>A2 – Podatki o pobudi</i>			
<i>lastništvo (ni preverjeno!)</i>			
<i>pobudnik spremembe plana</i>	S- Občina Kanal ob Soči		
<i>želeni namen prostora</i>	Iz S v K2- renaturacija		
<i>A3 – Stališče iz vidika poselitve</i>			
<i>zakonska podlaga</i>			
<i>predvideni načini urejanja</i>	PIP		
<i>obrazložitev urbanističnih/ ruralnih parametrov posega</i>	Ker je zemljišče del ambienta meje poselitvene enote Lig, vendar ne spada v njeno razvojno območje, je renaturacija iz stavbnega v izvorno rabo, torej v območje kmetijskih zemljišč, smiselna in potrebna.		
<i>obrazložitev kmetijskih/ gozdarskih parametrov posega, pedološki ogled zemljišča</i>			
<i>Velikost sprejemljivega posega</i>	0,22		
<i>Opredeljena namenska raba</i>	K2		
<i>priloge</i>	- Izsek iz veljavnega prostorskega akta - Izsek iz dopoljenega osnutka OPN		
<i>opomba</i>			



Slika 1: DOF (prikaz stanja) s prikazom prejete pobude



Slika 2: Veljavni plan (Spremembe in dopolnitve prostorskih sestavin dolgoročnega plana občine Nova Gorica za obdobje 1986-2000, dopolnjenega 2004) s prikazom poselitvenih enot (glej strokovne podlage – tematske analize, karta B) in dejansko rabo – GERK



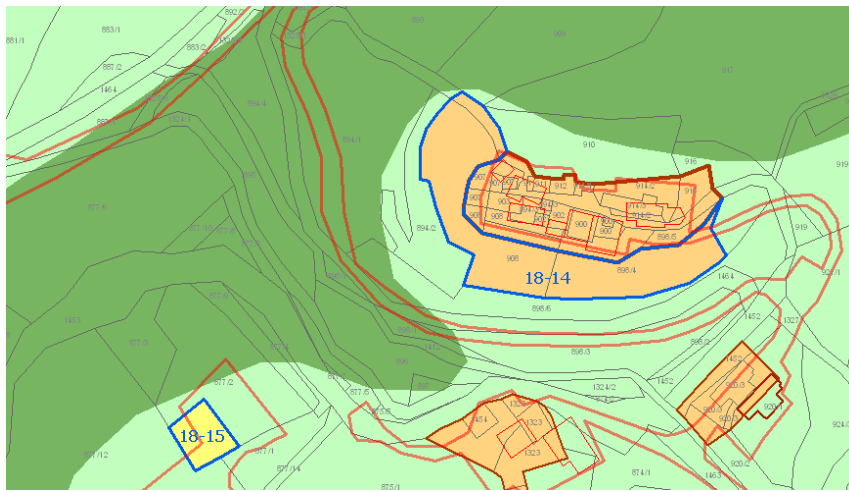
Slika 3: OPN s prikazom opredeljene pobude

OBRAZLOŽITEV POSEGA V PROSTOR

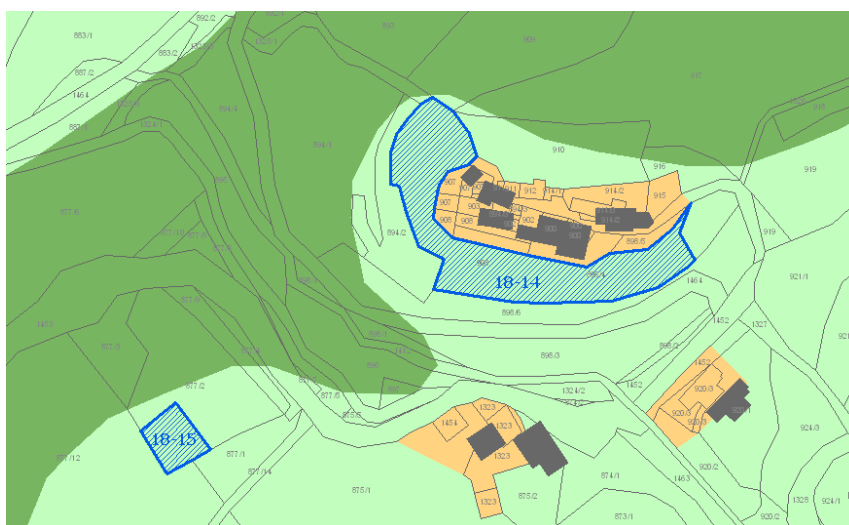
<i>A1 – Osnovni podatki o zemljišču</i>			
	št. TTN lista B2422	oznaka prejete vloge	RPE-zap.št. 18-15
<i>naselje</i>	Ukanje		
<i>k.o., parcelne številke</i> <i>(*=parcela je znotraj območja,</i> <i>p=pot)</i>	Ukanje 877/2		
<i>raba zemljišča</i> - <i>planska (K1, K2, G,...)</i> - <i>dejanska (travnik, pašnik,...)</i> - <i>kategorija (CORINE</i> <i>LANDCOVER)</i>	S Stavbišče s funkcionalnim zemljiščem		
<i>predlog velikosti posega (ha)</i>	0,03		
<i>A2 – Podatki o pobudi</i>			
<i>lastništvo (ni preverjeno!)</i>			
<i>pobudnik spremembe plana</i>	S- Občina Kanal ob Soči		
<i>želeni namen prostora</i>	Iz S v K2- renaturacija		
<i>A3 – Stališče iz vidika poselitve</i>			
<i>zakonska podlaga</i>			
<i>predvideni načini urejanja</i> <i>urbanističnih/ ruralnih</i> <i>parametrov posega</i>	PIP Predmetno stavbno zemljišče leži v odprtem prostoru kulturne krajine, s stavbami. Gradnje novejšega izvora nimajo utemeljitve z avtohtono lokacijo in predstavljajo fenomen razpršene gradnje, kar iz vidika aktualnih zakonskih izhodišč, ob upoštevanju strokovnih podlag, ni sprejemljivo. Zato se, kot ukrep uskladitve dejanskega stanja prostorskega akta z OPN po novi zakonodaji (Pravilnik o vsebini, obliki in načinu priprave občinskega prostorskega načrta ter pogojih za določitev območij sanacij razpršene gradnje in območij za razvoj in širitev naselij, UL št. 99/2007 z dne 30.10.2007 in Izvajanje določb ZPNačrt – 5. Priporočila in pojasnila MOP 11.7.2008) zemljišče renaturira v izvirno namensko rabo (K2), stavbam pa se ohranja fundus.		
<i>obrazložitev</i> <i>kmetijskih/ gozdarskih parametrov</i> <i>posega, pedološki ogled zemljišča</i>			
<i>Velikost sprejemljivega posega</i>	0,03		
<i>Opredeljena namenska raba</i>	K2		
<i>priloge</i>	- Izsek iz veljavnega prostorskega akta - Izsek iz dopoljenega osnutka OPN		
<i>opomba</i>			



Slika 1: DOF (prikaz stanja) s prikazom prejete pobude



Slika 2: Veljavni plan (Spremembe in dopolnitve prostorskih sestavin dolgoročnega plana občine Nova Gorica za obdobje 1986-2000, dopolnjenega 2004) s prikazom poselitvenih enot (glej strokovne podlage – tematske analize, karta B) in dejansko rabo – GERK



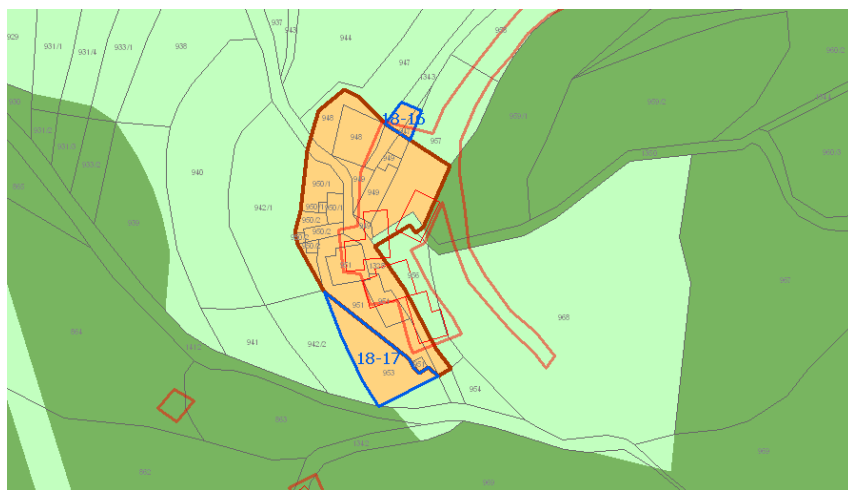
Slika 3: OPN s prikazom opredeljene pobude

OBRAZLOŽITEV POSEGA V PROSTOR

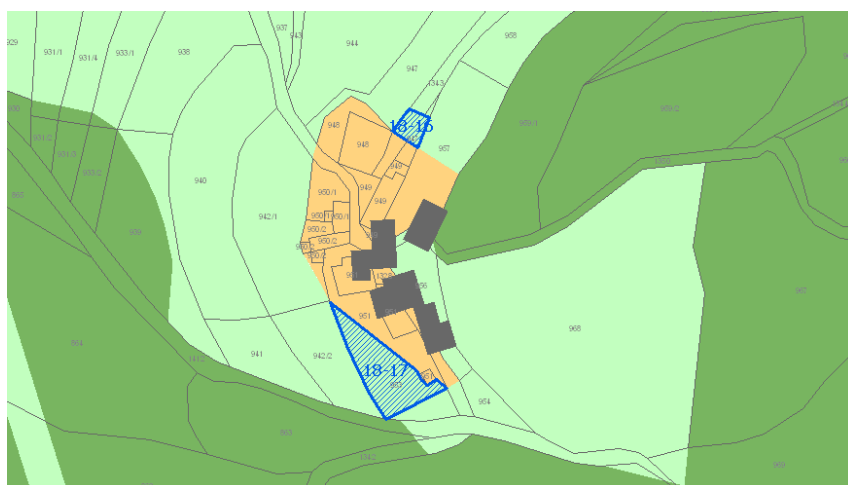
<i>A1 – Osnovni podatki o zemljišču</i>			
	št. TTN lista B2422	oznaka prejete vloge	RPE-zap.št. 18-16
<i>naselje</i>	Ukanje		
<i>k.o., parcelne številke</i> <i>(*=parcela je znotraj območja,</i> <i>p=pot)</i>	Ukanje 1343-del, 947-del		
<i>raba zemljišča</i> - <i>planska (K1, K2, G,...)</i> - <i>dejanska (travnik, pašnik,...)</i> - <i>kategorija (CORINE</i> <i>LANDCOVER)</i>	S Travnik		
<i>predlog velikosti posega (ha)</i>	0,01		
<i>A2 – Podatki o pobudi</i>			
<i>lastništvo (ni preverjeno!)</i>			
<i>pobudnik spremembe plana</i>	S- Občina Kanal ob Soči		
<i>želeni namen prostora</i>	Iz S v K2- renaturacija		
<i>A3 – Stališče iz vidika poselitve</i>			
<i>zakonska podlaga</i>			
<i>predvideni načini urejanja</i>	PIP		
<i>obrazložitev</i> <i>urbanističnih/ ruralnih</i> <i>parametrov posega</i>	Ker je zemljišče del ambienta meje poselitvene enote Lig, vendar ne spada v njeno razvojno območje, je renaturacija iz stavbnega v izvorno rabo, torej v območje kmetijskih zemljišč, smiselna in potrebna.		
<i>obrazložitev</i> <i>kmetijskih/ gozdarskih parametrov</i> <i>posega, pedološki ogled zemljišča</i>			
<i>Velikost sprejemljivega posega</i>	0,01		
<i>Opremljena namenska raba</i>	K2		
<i>priloge</i>	- Izsek iz veljavnega prostorskega akta - Izsek iz dopoljenega osnutka OPN		
<i>opomba</i>			



Slika 1: DOF (prikaz stanja) s prikazom prejete pobude



Slika 2: Veljavni plan (Spremembe in dopolnitve prostorskih sestavin dolgoročnega plana občine Nova Gorica za obdobje 1986-2000, dopolnjenega 2004) s prikazom poselitvenih enot (glej strokovne podlage – tematske analize, karta B) in dejansko rabo – GERK



Slika 3: OPN s prikazom opredeljene pobude

OBRAZLOŽITEV POSEGA V PROSTOR

<i>A1 – Osnovni podatki o zemljišču</i>			
	št. TTN lista B2422	oznaka prejete vloge	RPE-zap.št. 18-17
<i>naselje</i>	Ukanje		
<i>k.o., parcelne številke</i> (*=parcela je znotraj območja, p=pot)	Ukanje 953-del		
<i>raba zemljišča</i> - <i>planska (K1, K2, G,...)</i> - <i>dejanska (travnik, pašnik,...)</i> - <i>kategorija (CORINE LANDCOVER)</i>	S Travnik, gozd		
<i>predlog velikosti posega (ha)</i>	0,04		

<i>A2 – Podatki o pobudi</i>	
<i>lastništvo (ni preverjeno!)</i>	
<i>pobudnik spremembe plana</i>	S- Občina Kanal ob Soči
<i>želeni namen prostora</i>	Iz S v K1- renaturacija

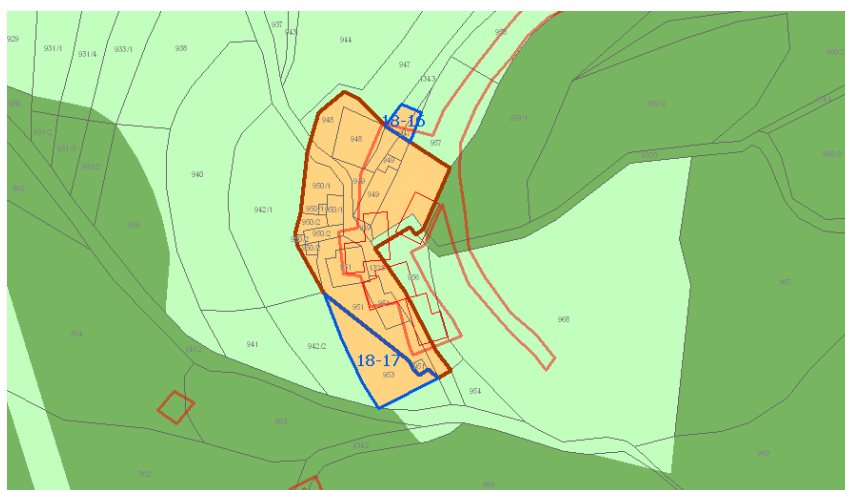
<i>A3 – Stališče iz vidika poselitve</i>	
<i>zakonska podlaga</i>	
<i>predvideni načini urejanja</i>	PIP
<i>obrazložitev urbanističnih/ ruralnih parametrov posega</i>	Ker je zemljišče del ambienta meje poselitvene enote Lig, vendar ne spada v njeno razvojno območje, je renaturacija iz stavbnega v izvorno rabo, torej v območje kmetijskih zemljišč, smiselna in potrebna.
<i>obrazložitev kmetijskih/ gozdarskih parametrov posega, pedološki ogled zemljišča</i>	
<i>Velikost sprejemljivega posega</i>	0,04
<i>Opredeljena namenska raba</i>	K1



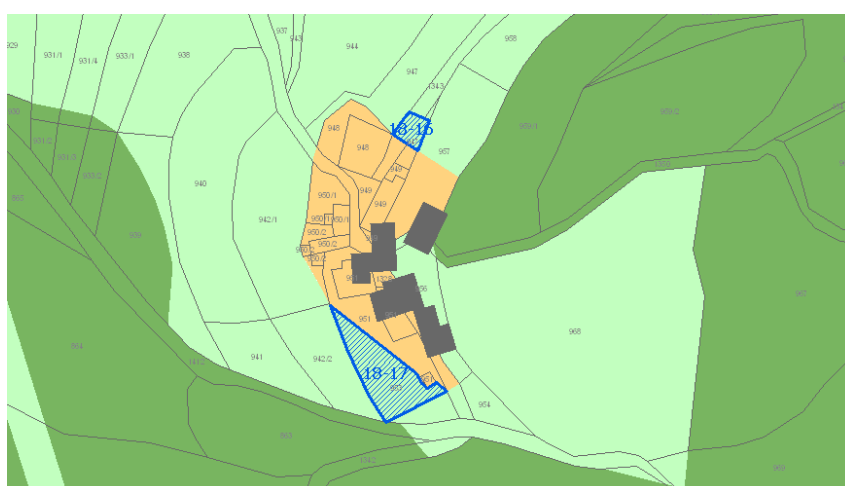
<i>priloge</i>	- Izsek iz veljavnega prostorskega akta - Izsek iz dopolnjenega osnutka OPN
<i>opomba</i>	



Slika 1: DOF (prikaz stanja) s prikazom prejete pobude



Slika 2: Veljavni plan (Spremembe in dopolnitve prostorskih sestavin dolgoročnega plana občine Nova Gorica za obdobje 1986-2000, dopolnjenega 2004) s prikazom poselitvenih enot (glej strokovne podlage – tematske analize, karta B) in dejansko rabo – GERK



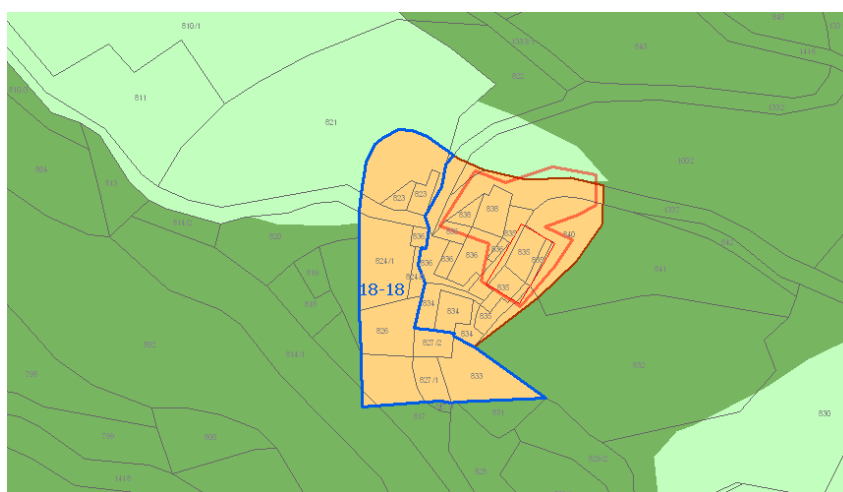
Slika 3: OPN s prikazom opredeljene pobude

OBRAZLOŽITEV POSEGA V PROSTOR

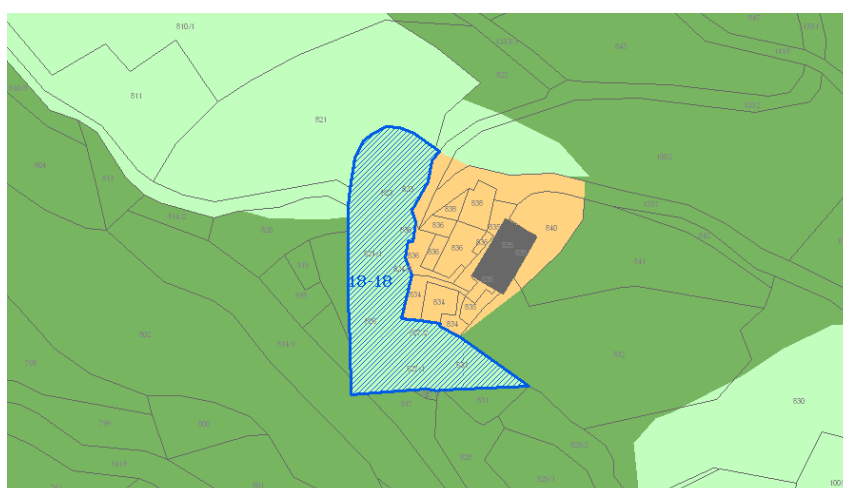
<i>A1 – Osnovni podatki o zemljišču</i>			
	št. TTN lista B2422	oznaka prejete vloge	RPE-zap.št. 18-18
<i>naselje</i>	Ukanje		
<i>k.o., parcelne številke (*=parcela je znotraj območja, p=pot)</i>	Ukanje 821-del, 823, 1332-del, 836, 824/2, 824/1, 826, 827/2, 833, 827/1-del, 817-del, 814/1-del		
<i>raba zemljišča</i> - <i>planska (K1, K2, G,...)</i> - <i>dejanska (travnik, pašnik,...)</i> - <i>kategorija (CORINE LANDCOVER)</i>	S Gozd, travnik		
<i>predlog velikosti posega (ha)</i>	0,17		
<i>A2 – Podatki o pobudi</i>			
<i>lastništvo (ni preverjeno!)</i>			
<i>pobudnik spremembe plana</i>	S- Občina Kanal ob Soči		
<i>želeni namen prostora</i>	Iz S v K2- renaturacija		
<i>A3 – Stališče iz vidika poselitve</i>			
<i>zakonska podlaga</i>			
<i>predvideni načini urejanja</i>	PIP		
<i>obrazložitev urbanističnih/ ruralnih parametrov posega</i>	Ker je zemljišče del ambienta meje poselitvene enote, vendar ne spada v njeno razvojno območje, je renaturacija iz stavbnega v izvorno rabo, torej v območje kmetijskih zemljišč, smiselna in potrebna.		
<i>obrazložitev kmetijskih/ gozdarskih parametrov posega, pedološki ogled zemljišča</i>			
<i>Velikost sprejemljivega posega</i>	0,17		
<i>Opredeljena namenska raba</i>	K2		
<i>priloge</i>	- Izsek iz veljavnega prostorskega akta - Izsek iz dopoljenega osnutka OPN		
<i>opomba</i>			



Slika 1: DOF (prikaz stanja) s prikazom prejete pobude



Slika 2: Veljavni plan (Spremembe in dopolnitve prostorskih sestavin dolgoročnega plana občine Nova Gorica za obdobje 1986-2000, dopolnjenega 2004) s prikazom poselitvenih enot (glej strokovne podlage – tematske analize, karta B) in dejansko rabo – GERK



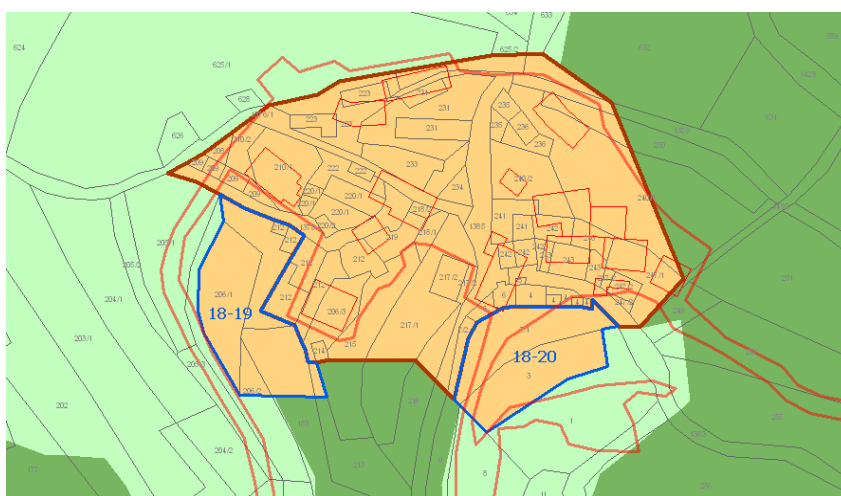
Slika 3: OPN s prikazom opredeljene pobude

OBRAZLOŽITEV POSEGA V PROSTOR

<i>A1 – Osnovni podatki o zemljišču</i>			
	št. TTN lista B2432	oznaka prejete vloge	RPE-zap.št. 18-19
<i>naselje</i>	Ukanje		
<i>k.o., parcelne številke</i> (*=parcela je znotraj območja, p=pot)	Ukanje 206/1,206/2-del,183-del,212, 183-del, 213-del		
<i>raba zemljišča</i> - <i>planska (K1, K2, G,...)</i> - <i>dejanska (travnik, pašnik,...)</i> - <i>kategorija (CORINE LANDCOVER)</i>	S Njive		
<i>predlog velikosti posega (ha)</i>	0,11		
<i>A2 – Podatki o pobudi</i>			
<i>lastništvo (ni preverjeno!)</i>			
<i>pobudnik spremembe plana</i>	S- Občina Kanal ob Soči		
<i>želeni namen prostora</i>	Iz S v K1- renaturacija		
<i>A3 – Stališče iz vidika poselitve</i>			
<i>zakonska podlaga</i>			
<i>predvideni načini urejanja</i>	PIP		
<i>obrazložitev urbanističnih/ ruralnih parametrov posega</i>	Ker je zemljišče del ambienta meje poselitvene enote Lig, vendar ne spada v njeno razvojno območje, je renaturacija iz stavbnega v izvorno rabo, torej v območje kmetijskih zemljišč, smiselna in potrebna.		
<i>obrazložitev kmetijskih/ gozdarskih parametrov posega, pedološki ogled zemljišča</i>			
<i>Velikost sprejemljivega posega</i>	0,11		
<i>Opremljena namenska raba</i>	K1		
<i>priloge</i>	- Izsek iz veljavnega prostorskega akta - Izsek iz dopoljenega osnutka OPN		
<i>opomba</i>			



Slika 1: DOF (prikaz stanja) s prikazom prejete pobude



Slika 2: Veljavni plan (Spremembe in dopolnitve prostorskih sestavin dolgoročnega plana občine Nova Gorica za obdobje 1986-2000, dopolnjenega 2004) s prikazom poselitvenih entot (glej strokovne podlage – tematske analize, karta B) in dejansko rabo – GERK



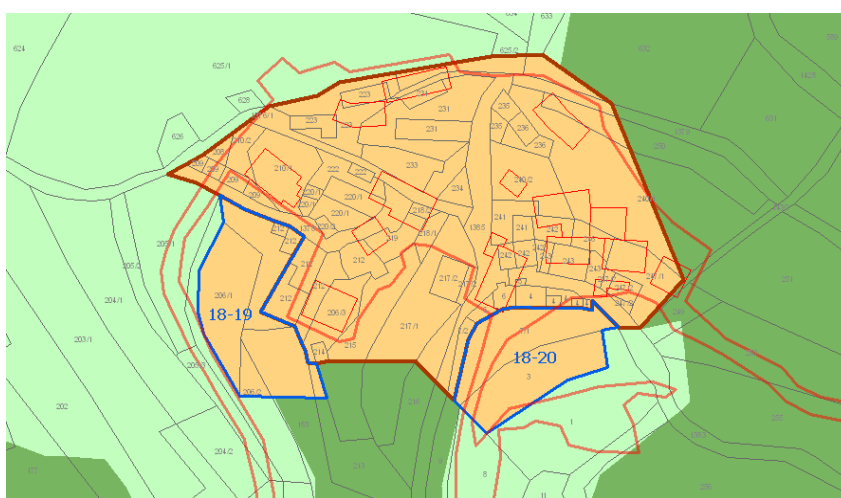
Slika 3: OPN s prikazom opredeljene pobude

OBRAZLOŽITEV POSEGA V PROSTOR

<i>A1 – Osnovni podatki o zemljišču</i>			
	št. TTN lista B2432	oznaka prejete vloge	RPE-zap.št. 18-20
<i>naselje</i>	Ukanje		
<i>k.o., parcelne številke</i> <i>(*=parcela je znotraj območja,</i> <i>p=pot)</i>	Ukanje 7/1, 3		
<i>raba zemljišča</i> - <i>planska (K1, K2, G,...)</i> - <i>dejanska (travnik, pašnik,...)</i> - <i>kategorija (CORINE</i> <i>LANDCOVER)</i>	S Njive		
<i>predlog velikosti posega (ha)</i>	0,09		
<i>A2 – Podatki o pobudi</i>			
<i>lastništvo (ni preverjeno!)</i>			
<i>pobudnik spremembe plana</i>	S- Občina Kanal ob Soči		
<i>želeni namen prostora</i>	Iz S v K1- renaturacija		
<i>A3 – Stališče iz vidika poselitve</i>			
<i>zakonska podlaga</i>			
<i>predvideni načini urejanja</i>	PIP		
<i>obrazložitev</i> <i>urbanističnih/ ruralnih</i> <i>parametrov posega</i>	Ker je zemljišče del ambienta meje poselitvene enote, vendar ne spada v njeno razvojno območje, je renaturacija iz stavbnega v izvorno rabo, torej v območje kmetijskih zemljišč, smiselna in potrebna.		
<i>obrazložitev</i> <i>kmetijskih/ gozdarskih parametrov</i> <i>posega, pedološki ogled zemljišča</i>			
<i>Velikost sprejemljivega posega</i>	0,09		
<i>Opredeljena namenska raba</i>	K1		
<i>priloge</i>	- Izsek iz veljavnega prostorskega akta - Izsek iz dopolnjenega osnutka OPN		
<i>opomba</i>			



Slika 1: DOF (prikaz stanja) s prikazom prejete pobude



Slika 2: Veljavni plan (Spremembe in dopolnitve prostorskih sestavin dolgoročnega plana občine Nova Gorica za obdobje 1986-2000, dopolnjenega 2004) s prikazom poselitvenih enot (glej strokovne podlage – tematske analize, karta B) in dejansko rabo – GERK



Slika 3: OPN s prikazom opredeljene pobude

OBRAZLOŽITEV POSEGA V PROSTOR

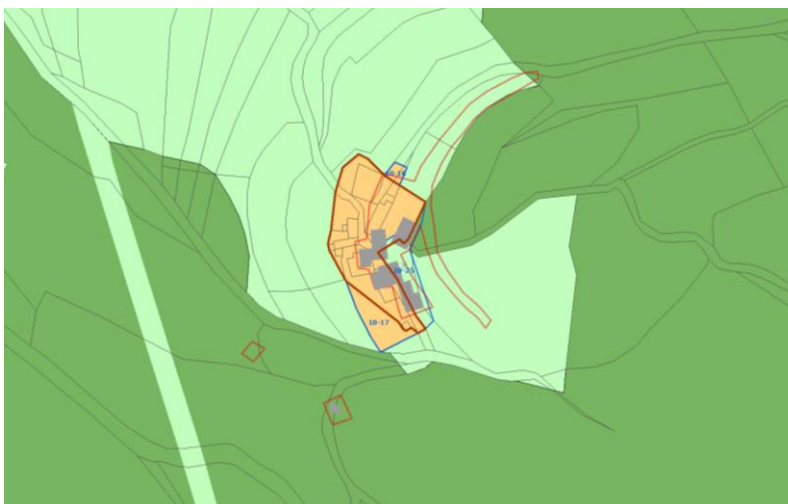
<i>A1 – Osnovni podatki o zemljišču</i>			
	št. TTN lista B2432	oznaka prejete vloge	RPE-zap.št. 18-21-18-24
<i>naselje</i>	Ukanje		
<i>k.o., parcelne številke (*=parcela je znotraj območja, p=pot)</i>	Ukanje		
<i>raba zemljišča</i> - planska (K1, K2, G,...) - dejanska (travnik, pašnik,...) - kategorija (CORINE LANDCOVER)			
<i>predlog velikosti posega (ha)</i>			
<i>A2 – Podatki o pobudi</i>			
<i>lastništvo (ni preverjeno!)</i>			
<i>pobudnik spremembe plana</i>	S- Občina Kanal ob Soči		
<i>želeni namen prostora</i>	Uskladitev dejanske in planske rabe prostora		
<i>A3 – Stališče iz vidika poselitve</i>			
<i>zakonska podlaga</i>			
<i>predvideni načini urejanja</i>	PIP		
<i>obrazložitev urbanističnih/ ruralnih parametrov posega</i>	Na podlagi smernic Zavoda za gozdove Slovenije, Območne enote Tolmin (281-5/2009 z dne 15.07.2009) se zaradi večjega odstopanja med dejanskim obsegom kmetijskih in gozdnih zemljišč ter plansko rabo, le ta uskladi z dejanskim stanjem.		
<i>obrazložitev kmetijskih/ gozdarskih parametrov posega, pedološki ogled zemljišča</i>			
<i>Velikost sprejemljivega posega</i>			
<i>Opredeljena namenska raba</i>			
<i>priloge</i>	<ul style="list-style-type: none"> - Izsek iz veljavnega prostorskega akta - Izsek iz dopolnjenega osnutka OPN 		
<i>opomba</i>			

OBRAZLOŽITEV POSEGA V PROSTOR

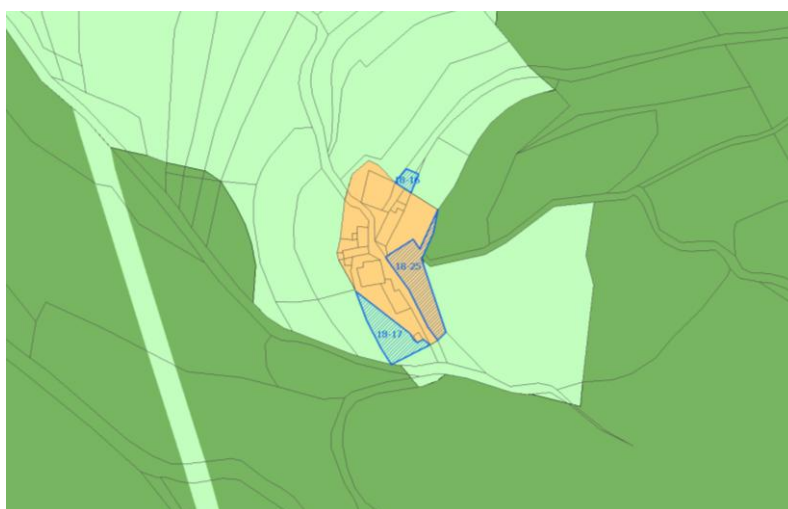
<i>A1 – Osnovni podatki o zemljišču</i>			
	št. TTN lista B2432	oznaka prejete vloge	RPE-zap.št. 18-25
<i>naselje</i>	Ukanje		
<i>k.o., parcelne številke</i> <i>(*=parcela je znotraj območja,</i> <i>p=pot)</i>	Ukanje 956-del, 968-del, 1350-del, 959/1-del		
<i>raba zemljišča</i> - <i>planska (K1, K2, G,...)</i> - <i>dejanska (travnik, pašnik,...)</i> - <i>kategorija (CORINE</i> <i>LANDCOVER)</i>	K2 Pozidana zemljišča		
<i>predlog velikosti posega (ha)</i>	0,06		
<i>A2 – Podatki o pobudi</i>			
<i>lastništvo (ni preverjeno!)</i>			
<i>pobudnik spremembe plana</i>	S- Občina Kanal ob Soči		
<i>želeni namen prostora</i>	Uskladitev plana		
<i>A3 – Stališče iz vidika poselitve</i>			
<i>zakonska podlaga</i>			
<i>predvideni načini urejanja</i>	PIP		
<i>obrazložitev</i> <i>urbanističnih/ ruralnih</i> <i>parametrov posega</i>	Zemljišče spada v območje obstoječe poselitvene enote in hkrati obstoječe stavbne strukture. V kontekstu revidiranja OPN je ozek pas zemljišč smiselno prerazvrstiti v območje stavbnih zemljišč.		
<i>obrazložitev</i> <i>kmetijskih/ gozdarskih parametrov</i> <i>posega, pedološki ogled zemljišča</i>			
<i>Velikost sprejemljivega posega</i>	0,06		
<i>Opredeljena namenska raba</i>	A up		
<i>priloge</i>	- Izsek iz veljavnega prostorskega akta - Izsek iz dopolnjenega osnutka OPN		
<i>opomba</i>			



Slika 1: DOF (prikaz stanja) s prikazom prejete pobude



Slika 2: Veljavni plan (Spremembe in dopolnitve prostorskih sestavin dolgoročnega plana občine Nova Gorica za obdobje 1986-2000, dopolnjenega 2004) s prikazom poselitvenih enot (glej strokovne podlage – tematske analize, karta B) in dejansko rabo – GERK



Slika 3: OPN s prikazom opredeljene pobude

OBRAZLOŽITEV POSEGA V PROSTOR

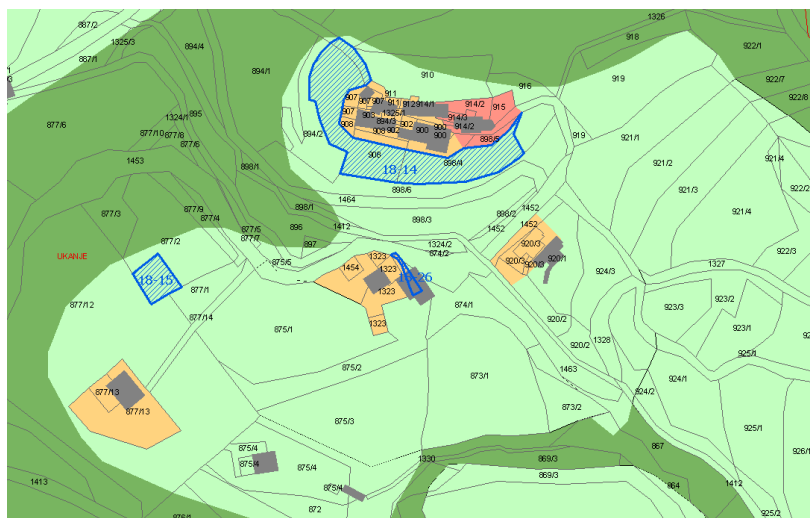
<i>A1 – Osnovni podatki o zemljišču</i>			
	št. TTN lista B2422	oznaka prejete vloge	RPE-zap.št. 18-26
<i>naselje</i>	Ukanje		
<i>k.o., parcelne številke</i> <i>(*=parcela je znotraj območja,</i> <i>p=pot)</i>	Ukanje 1453-del, 874/1-del, 875/2-del		
<i>raba zemljišča</i> - <i>planska (K1, K2, G,...)</i> - <i>dejanska (travniki, pašniki,...)</i> - <i>kategorija (CORINE</i> <i>LANDCOVER)</i>	K2 Pozidana zemljišča		
<i>predlog velikosti posega (ha)</i>	0,01		
<i>A2 – Podatki o pobudi</i>			
<i>lastništvo (ni preverjeno!)</i>			
<i>pobudnik spremembe plana</i>	S- Občina Kanal ob Soči		
<i>želeni namen prostora</i>	Uskladitev plana		
<i>A3 – Stališče iz vidika poselitve</i>			
<i>zakonska podlaga</i>			
<i>predvideni načini urejanja</i>	PIP		
<i>obrazložitev</i> <i>urbanističnih/ ruralnih</i> <i>parametrov posega</i>	Zemljišče spada v območje obstoječe poselitvene enote in hkrati obstoječe stavbne strukture. V kontekstu revidiranja OPN je ozek pas zemljišč smiselno prerazvrstiti v območje stavbnih zemljišč.		
<i>obrazložitev</i> <i>kmetijskih/ gozdarskih parametrov</i> <i>posega, pedološki ogled zemljišča</i>			
<i>Velikost sprejemljivega posega</i>	0,01		
<i>Opremljena namenska raba</i>	A up		
<i>priloge</i>	- Izsek iz veljavnega prostorskega akta - Izsek iz dopoljenega osnutka OPN		
<i>opomba</i>			



Slika 1: DOF (prikaz stanja) s prikazom prejete pobude




Slika 2: Veljavni plan (Spremembe in dopolnitve prostorskih sestavin dolgoročnega plana občine Nova Gorica za obdobje 1986-2000, dopolnjenega 2004) s prikazom poselitvenih enot (glej strokovne podlage – tematske analize, karta B) in dejansko rabo – GERK



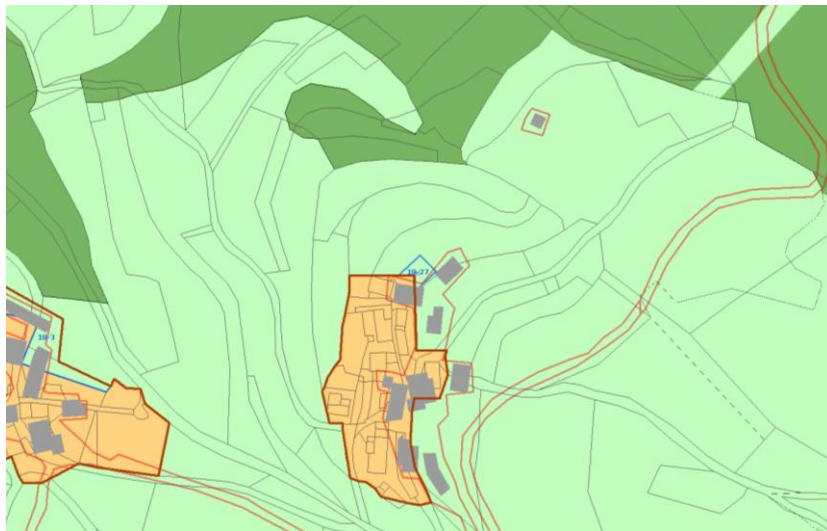
Slika 3: OPN s prikazom opredeljene pobude

OBRAZLOŽITEV POSEGA V PROSTOR

<i>A1 – Osnovni podatki o zemljišču</i>			
	št. TTN lista B2422	oznaka prejete vloge	RPE-zap.št. 18-27
<i>naselje</i>	Ukanje		
<i>k.o., parcelne številke (*=parcela je znotraj območja, p=pot)</i>	Ukanje 1155/1-del		
<i>raba zemljišča</i> - <i>planska (K1, K2, G,...)</i> - <i>dejanska (travniki, pašniki,...)</i> - <i>kategorija (CORINE LANDCOVER)</i>	K1 Pozidana zemljišča		
<i>predlog velikosti posega (ha)</i>	0,01		
<i>A2 – Podatki o pobudi</i>			
<i>lastništvo (ni preverjeno!)</i>			
<i>pobudnik spremembe plana</i>	S- Občina Kanal ob Soči		
<i>želeni namen prostora</i>	Uskladitev plana		
<i>A3 – Stališče iz vidika poselitve</i>			
<i>zakonska podlaga</i>			
<i>predvideni načini urejanja obrazložitev urbanističnih/ ruralnih parametrov posega</i>	PIP Zemljišče spada v območje obstoječe poselitvene enote in hkrati obstoječe stavbne strukture. V kontekstu revidiranja OPN je ozek pas zemljišč smiselno prerazvrstiti v območje stavbnih zemljišč.		
<i>obrazložitev kmetijskih/ gozdarskih parametrov posega, pedološki ogled zemljišča</i>			
<i>Velikost sprejemljivega posega</i>	0,01		
<i>Opremljena namenska raba</i>	A up		
<i>priloge</i>	- Izsek iz veljavnega prostorskega akta - Izsek iz dopoljenega osnutka OPN		
<i>opomba</i>			



Slika 1: DOF (prikaz stanja) s prikazom prejete pobude




Slika 2: Veljavni plan (Spremembe in dopolnitve prostorskih sestavin dolgoročnega plana občine Nova Gorica za obdobje 1986-2000, dopolnjenega 2004) s prikazom poselitvenih enot (glej strokovne podlage – tematske analize, karta B) in dejansko rabo – GERK



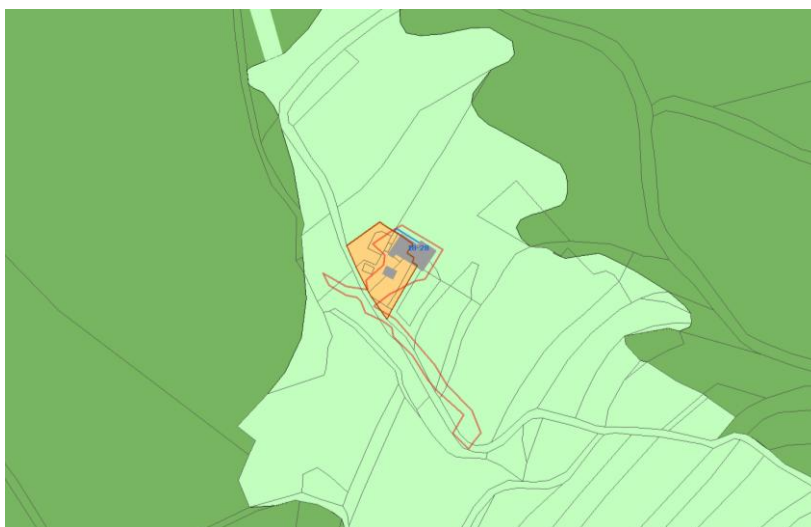
Slika 3: OPN s prikazom opredeljene pobude

OBRAZLOŽITEV POSEGA V PROSTOR

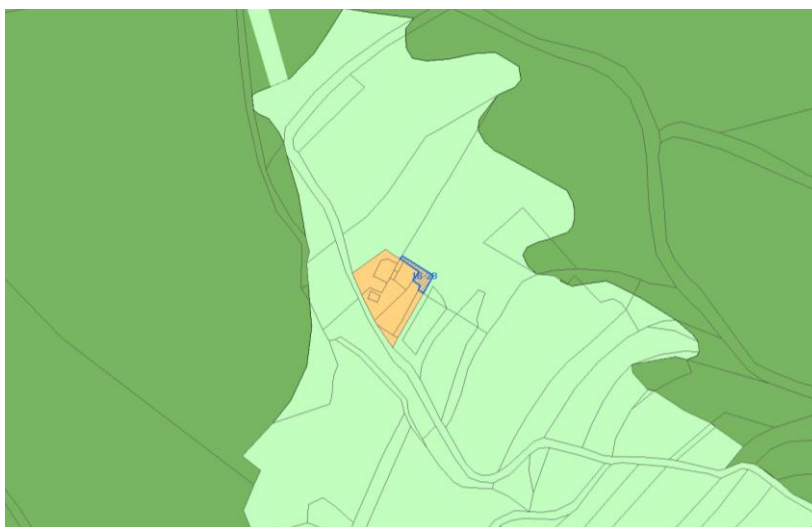
<i>A1 – Osnovni podatki o zemljišču</i>			
	št. TTN lista B2422	oznaka prejete vloge	RPE-zap.št. 18-28
<i>naselje</i>	Ukanje		
<i>k.o., parcelne številke</i> (*=parcela je znotraj območja, p=pot)	Ukanje 972/1-del		
<i>raba zemljišča</i> - <i>planska (K1, K2, G,...)</i> - <i>dejanska (travniki, pašniki,...)</i> - <i>kategorija (CORINE LANDCOVER)</i>	K1 Pozidana zemljišča		
<i>predlog velikosti posega (ha)</i>	0,01		
<i>A2 – Podatki o pobudi</i>			
<i>lastništvo (ni preverjeno!)</i>			
<i>pobudnik spremembe plana</i>	S- Občina Kanal ob Soči		
<i>želeni namen prostora</i>	Uskladitev plana		
<i>A3 – Stališče iz vidika poselitve</i>			
<i>zakonska podlaga</i>			
<i>predvideni načini urejanja</i>	PIP		
<i>obrazložitev urbanističnih/ ruralnih parametrov posega</i>	Zemljišče spada v območje obstoječe poselitvene enote in hkrati obstoječe stavbne strukture. V kontekstu revidiranja OPN je ozek pas zemljišč smiselno prerazvrstiti v območje stavbnih zemljišč.		
<i>obrazložitev kmetijskih/ gozdarskih parametrov posega, pedološki ogled zemljišča</i>			
<i>Velikost sprejemljivega posega</i>	0,01		
<i>Opremljena namenska raba</i>	A up		
<i>priloge</i>	- Izsek iz veljavnega prostorskega akta - Izsek iz dopolnjenega osnutka OPN		
<i>opomba</i>			



Slika 1: DOF (prikaz stanja) s prikazom prejete pobude



Slika 2: Veljavni plan (Spremembe in dopolitve prostorskih sestavin dolgoročnega plana občine Nova Gorica za obdobje 1986-2000, dopolnjenega 2004) s prikazom poselitvenih enot (glej strokovne podlage – tematske analize, karta B) in dejansko rabo – GERK



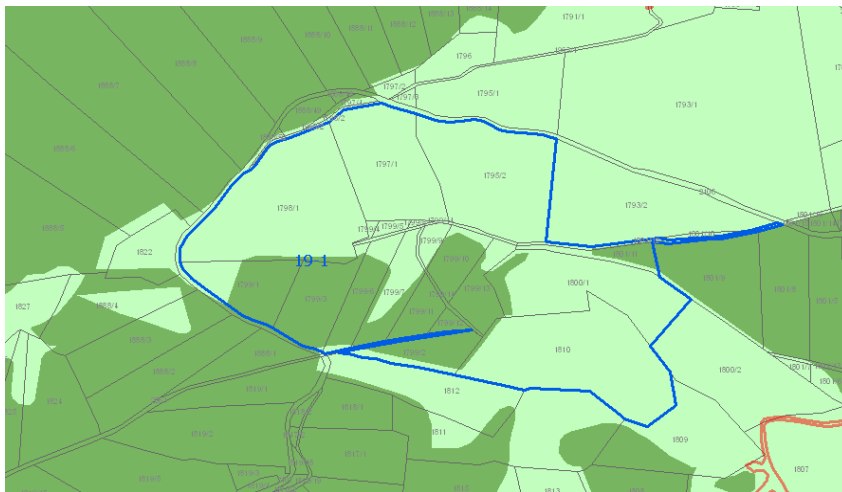
Slika 3: OPN s prikazom opredeljene pobude

OBRAZLOŽITEV POSEGA V PROSTOR

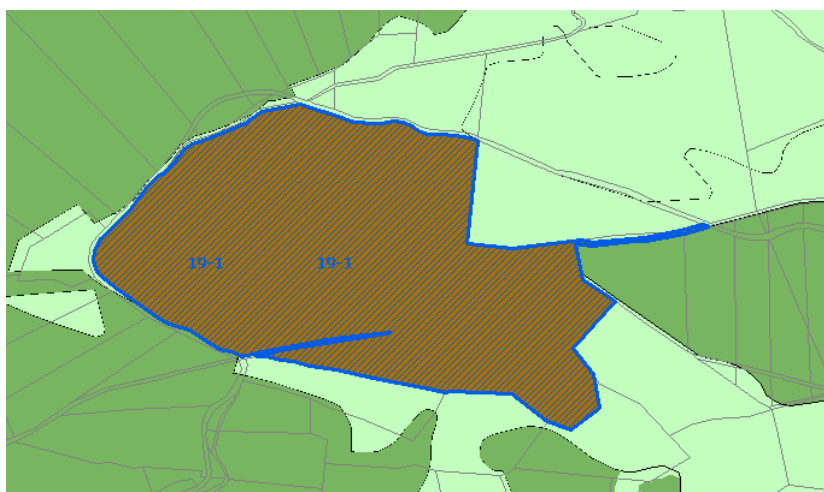
<i>A1 – Osnovni podatki o zemljišču</i>			
	št. TTN lista B2431	oznaka prejete vloge	RPE-zap.št. 19-1
<i>naselje</i>	Zapotok		
<i>k.o., parcelne številke</i> <i>(*=parcela je znotraj območja,</i> <i>p=pot)</i>	Plave 1793/2, 1795/2, 1797/1, 1798/1, 1799/1, 1799/2, 1799/3, 1799/4, 1799/5, 1799/6, 1799/7, 1799/8, 1799/9, 1799/10, 1799/11, 1799/12, 1799/13, 1799/14, 1800/1, 1801/11, 1801/12, 1810;		
<i>raba zemljišča</i> - <i>planska (K1, K2, G,...)</i> - <i>dejanska (travnik, pašnik,...)</i> - <i>kategorija (CORINE</i> <i>LANDCOVER)</i>	K1, K2, G Gozd, travnik		
<i>predlog velikosti posega (ha)</i>	12,01		
<i>A2 – Podatki o pobudi</i>			
<i>lastništvo (ni preverjeno!)</i>	Več lastnikov		
<i>pobudnik spremembe plana</i>			
<i>želeni namen prostora</i>	Iz K1, K2, G v LN- pridobivanje naravnega kamna		
<i>A3 – Stališče iz vidika poselitve</i>			
<i>zakonska podlaga</i>			
<i>predvideni načini urejanja</i>	OPPN-19-1: Kamnolom Javorca		
<i>obrazložitev</i> <i>urbanističnih/ ruralnih</i> <i>parametrov posega</i>	Poseg je krajinsko relativno občutljiv. V vsakem primeru je za območje potrebno izdelati OPPN. Zato je v fazi občinskega podrobnega načrta potrebno izdelati strokovne podlage v okviru vplivenga območja in eventualno revidirati meje posega in opredeliti ukrepe ekspoatacije v skladu z merili prostora vplivnega območja. V času javne razgrnitve je potrebno predložiti mnenje Geološkega zavoda Slovenije o ustreznosti zalog surovin oz. perspektivnosti nahajališča surovin. V nasprotnem primeru sprejemljivosti posega ni mogoče utemeljevati.		
<i>obrazložitev</i> <i>kmetijskih/ gozdarskih parametrov</i> <i>posega, pedološki ogled zemljišča</i>			
<i>Velikost sprejemljivega posega</i>	12,01		
<i>Opredeljena namenska raba</i>	LN		
<i>priloge</i>	- Izsek iz veljavnega prostorskega akta - Izsek iz dopolnjenega osnutka OPN		
<i>opomba</i>			



Slika 1: DOF (prikaz stanja) s prikazom prejete pobude



Slika 2: Veljavni plan (Spremembe in dopolnitve prostorskih sestavin dolgoročnega plana občine Nova Gorica za obdobje 1986-2000, dopolnjenega 2004) s prikazom poselitvenih enot (glej strokovne podlage – tematske analize, karta B) in dejansko rabo – GERK



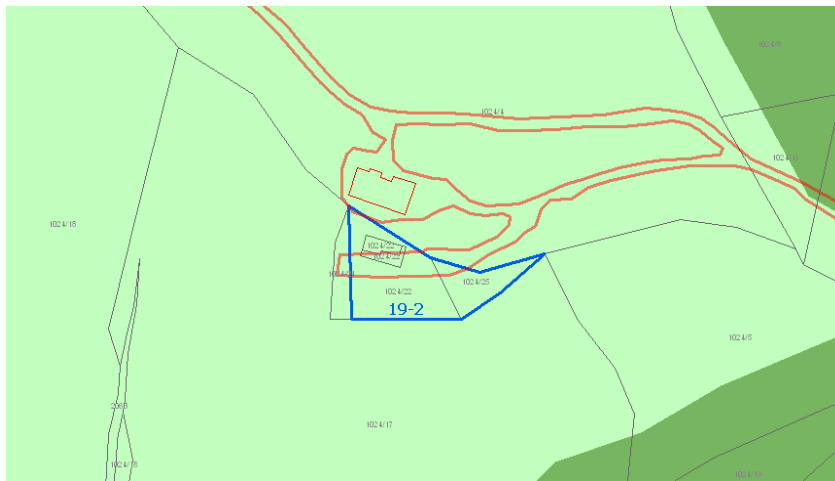
Slika 3: OPN s prikazom opredeljene pobude

OBRAZLOŽITEV POSEGA V PROSTOR

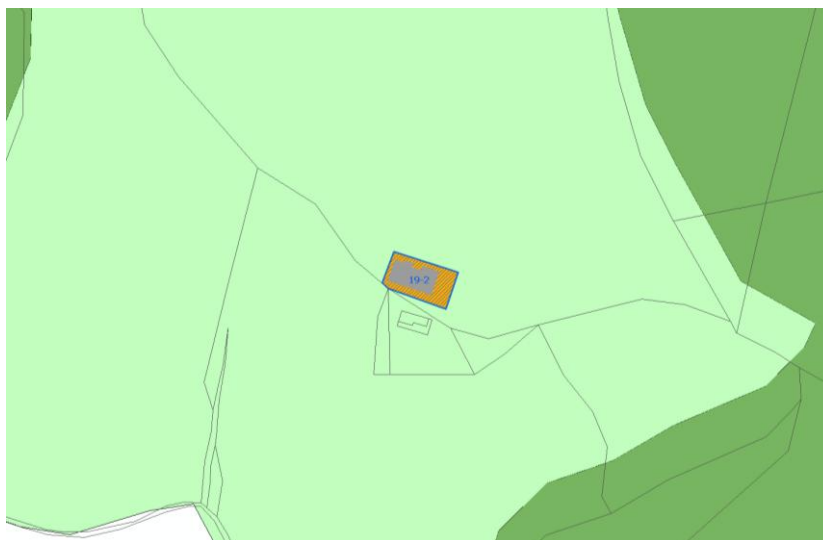
<i>A1 – Osnovni podatki o zemljišču</i>			
	št. TTN lista B2441	oznaka prejete vloge	RPE-zap.št. 19-2
<i>naselje</i>	Zapotok		
<i>k.o., parcelne številke</i> <i>(*=parcela je znotraj območja,</i> <i>p=pot)</i>	Plave 1024/4-del		
<i>raba zemljišča</i> - <i>planska (K1, K2, G,...)</i> - <i>dejanska (travnik, pašnik,...)</i> - <i>kategorija (CORINE</i> <i>LANDCOVER)</i>	K1 Stavbišče s funkcionalnim zemljiščem		
<i>predlog velikosti posega (ha)</i>	0,06		
<i>A2 – Podatki o pobudi</i>			
<i>lastništvo (ni preverjeno!)</i>			
<i>pobudnik spremembe plana</i>	S- Občina Kanal ob Soči		
<i>želeni namen prostora</i>	Iz K1 v A popr		
<i>A3 – Stališče iz vidika poselitve</i>			
<i>zakonska podlaga</i>			
<i>predvideni načini urejanja</i>	PIP		
<i>urbanističnih/ ruralnih</i> <i>parametrov posega</i>	Na podlagi razvojne analize, v kateri so preverjeni razpoložljivi arhivski viri (franciscejski kataster, geodetski načrt objektov pred l. 1970- izpisi v prilogi) in terenskega ogleda je ugotovljeno, da gre za izvorno lokacijo poselitvene enote- enote osamele domačije. Domačija je element avtohtonega območja razpršene poselitve. Zato se obstoječ specifičen prostorski akt Občine Kanal ob Soči, v katerem so imele praktično vse izvorne poselitvene enote na ravni avtohtonih osamelih domačij in zaselkov opredeljeno kmetijsko zemljišče, v OPN popravi- danes po veljavnem planu kmetijsko zemljišče (stavb in funkcionalno zemljišče) te izvorne enote se kot popravek obstoječega plana prerazvrsti v območje stavbnih zemljišč.		
<i>obrazložitev</i> <i>kmetijskih/ gozdarskih parametrov</i> <i>posega, pedološki ogled zemljišča</i>			
<i>Velikost sprejemljivega posega</i>	0,06		
<i>Opredeljena namenska raba</i>	BT popr		
<i>priloge</i>	- Izsek iz veljavnega prostorskega akta - Izsek iz dopolnjenega osnutka OPN		
<i>opomba</i>			



Slika 1: DOF (prikaz stanja) s prikazom prejete pobude



Slika 2: Veljavni plan (Spremembe in dopolnitve prostorskih sestavin dolgoročnega plana občine Nova Gorica za obdobje 1986-2000, dopolnjenega 2004) s prikazom poselitvenih enot (glej strokovne podlage – tematske analize, karta B) in dejansko rabo – GERK



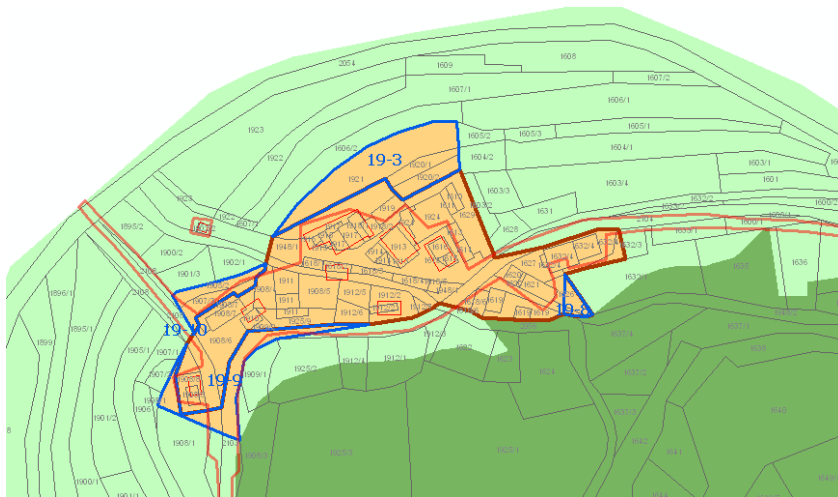
Slika 3: OPN s prikazom opredeljene pobude

OBRAZLOŽITEV POSEGA V PROSTOR

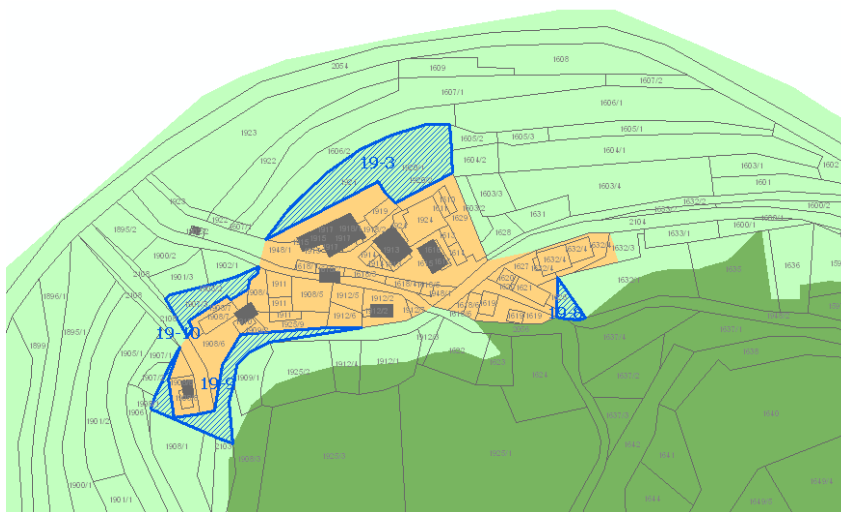
<i>A1 – Osnovni podatki o zemljišču</i>			
	št. TTN lista B2431	oznaka prejete vloge	RPE-zap.št. 19-3
<i>naselje</i>	Zapotok		
<i>k.o., parcelne številke</i> <i>(*=parcela je znotraj območja,</i> <i>p=pot)</i>	Plave 1921-del, 1920/1, 1920/2		
<i>raba zemljišča</i> - <i>planska (K1, K2, G,...)</i> - <i>dejanska (travnik, pašnik,...)</i> - <i>kategorija (CORINE</i> <i>LANDCOVER)</i>	S Travnik		
<i>predlog velikosti posega (ha)</i>	0,13		
<i>A2 – Podatki o pobudi</i>			
<i>lastništvo (ni preverjeno!)</i>			
<i>pobudnik spremembe plana</i>	S- Občina Kanal ob Soči		
<i>želeni namen prostora</i>	Iz S v K1- renaturacija		
<i>A3 – Stališče iz vidika poselitve</i>			
<i>zakonska podlaga</i>			
<i>predvideni načini urejanja</i>	PIP		
<i>obrazložitev</i> <i>urbanističnih/ ruralnih</i> <i>parametrov posega</i>	Ker je zemljišče del ambienta meje poselitvene enote, vendar ne spada v njeno razvojno območje, je renaturacija iz stavbnega v izvorno rabo, torej v območje kmetijskih zemljišč, smiselna in potrebna.		
<i>obrazložitev</i> <i>kmetijskih/ gozdarskih parametrov</i> <i>posega, pedološki ogled zemljišča</i>			
<i>Velikost sprejemljivega posega</i>	0,13		
<i>Opremljena namenska raba</i>	K1		
<i>priloge</i>	- Izsek iz veljavnega prostorskega akta - Izsek iz dopoljenega osnutka OPN		
<i>opomba</i>			



Slika 1: DOF (prikaz stanja) s prikazom prejete pobude



Slika 2: Veljavni plan (Spremembe in dopolnitve prostorskih sestavin dolgoročnega plana občine Nova Gorica za obdobje 1986-2000, dopolnjenega 2004) s prikazom poselitvenih enot (glej strokovne podlage – tematske analize, karta B) in dejansko rabo – GERK



Slika 3: OPN s prikazom opredeljene pobude

OBRAZLOŽITEV POSEGA V PROSTOR

<i>A1 – Osnovni podatki o zemljišču</i>			
	št. TTN lista B2440	oznaka prejete vloge	RPE-zap.št. 19-7
<i>naselje</i>	Zapotok		
<i>k.o., parcelne številke</i> (*=parcela je znotraj območja, p=pot)	Plave 1844-del, 1841/2-del, 1841/3-del		
<i>raba zemljišča</i> - planska (K1, K2, G,...) - dejanska (travnik, pašnik,...) - kategorija (CORINE LANDCOVER)	S Gozd		
<i>predlog velikosti posega (ha)</i>	0,08		
<i>A2 – Podatki o pobudi</i>			
<i>lastništvo (ni preverjeno!)</i>			
<i>pobudnik spremembe plana</i>	S- Občina Kanal ob Soči		
<i>želeni namen prostora</i>	Iz S v G- renaturacija		
<i>A3 – Stališče iz vidika poselitve</i>			
<i>zakonska podlaga</i>			
<i>predvideni načini urejanja</i>	PIP		
<i>obrazložitev urbanističnih/ ruralnih parametrov posega</i>	Ker je zemljišče del odprtega prostora kulturne krajine in ne spada v razvojno območje katere od poselitvenih enot, je renaturacija iz stavbnega v izvorno rabo – torej v območje gozdnih zemljišč smiselna in potrebna .		
<i>obrazložitev kmetijskih/ gozdarskih parametrov posega, pedološki ogled zemljišča</i>			
<i>Velikost sprejemljivega posega</i>	0,08		
<i>Opremljena namenska raba</i>	G		
<i>priloge</i>	- Izsek iz veljavnega prostorskega akta - Izsek iz dopoljenega osnutka OPN		
<i>opomba</i>			



Slika 1: DOF (prikaz stanja) s prikazom prejete pobude



Slika 2: Veljavni plan (Spremembe in dopolnitve prostorskih sestavin dolgoročnega plana občine Nova Gorica za obdobje 1986-2000, dopolnjenega 2004) s prikazom poselitvenih enot (glej strokovne podlage – tematske analize, karta B) in dejansko rabo – GERK



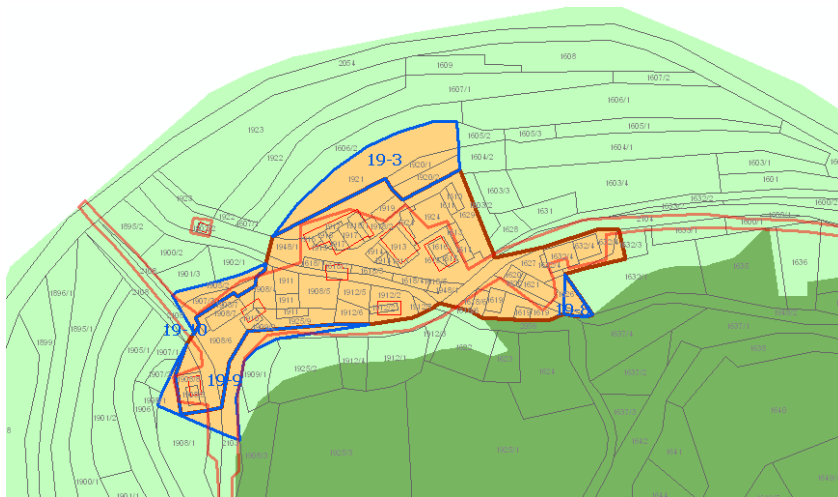
Slika 3: OPN s prikazom opredeljene pobude

OBRAZLOŽITEV POSEGA V PROSTOR

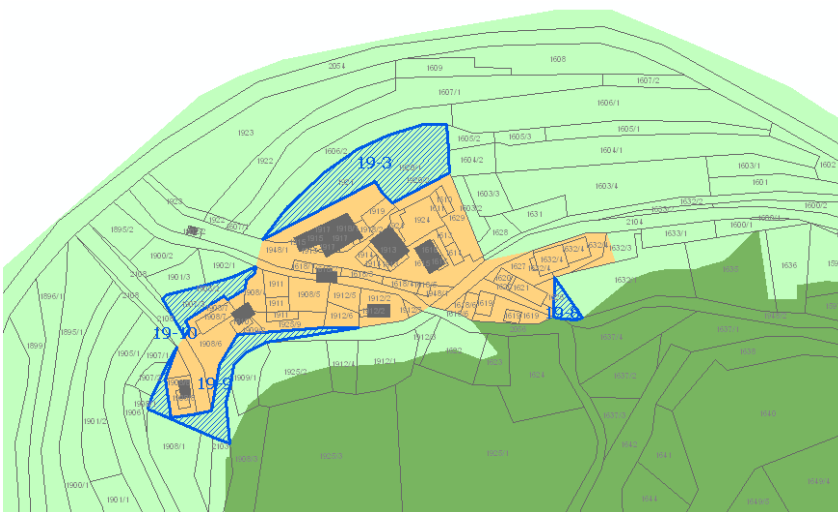
<i>A1 – Osnovni podatki o zemljišču</i>			
	št. TTN lista B2431	oznaka prejete vloge	RPE-zap.št. 19-8
<i>naselje</i>	Zapotok		
<i>k.o., parcelne številke</i> (*=parcela je znotraj območja, p=pot)	Plave 1626-del, 1948/2-del		
<i>raba zemljišča</i> - planska (K1, K2, G,...) - dejanska (travnik, pašnik,...) - kategorija (CORINE LANDCOVER)	S travnik		
<i>predlog velikosti posega (ha)</i>	0,01		
<i>A2 – Podatki o pobudi</i>			
<i>lastništvo (ni preverjeno!)</i>			
<i>pobudnik spremembe plana</i>	S- Občina Kanal ob Soči		
<i>želeni namen prostora</i>	Iz S v K2- renaturacija		
<i>A3 – Stališče iz vidika poselitve</i>			
<i>zakonska podlaga</i>			
<i>predvideni načini urejanja</i>	PIP		
<i>obrazložitev urbanističnih/ ruralnih parametrov posega</i>	Ker je zemljišče del ambienta meje poselitvene enote, vendar ne spada v njeno razvojno območje, je renaturacija iz stavbnega v izvorno rabo, torej v območje kmetijskih zemljišč, smiselna in potrebna.		
<i>obrazložitev kmetijskih/ gozdarskih parametrov posega, pedološki ogled zemljišča</i>			
<i>Velikost sprejemljivega posega</i>	0,01		
<i>Opredeljena namenska raba</i>	K2		
<i>priloge</i>	- Izsek iz veljavnega prostorskega akta - Izsek iz dopolnjenega osnutka OPN		
<i>opomba</i>			



Slika 1: DOF (prikaz stanja) s prikazom prejete pobude



Slika 2: Veljavni plan (Spremembe in dopolnitve prostorskih sestavin dolgoročnega plana občine Nova Gorica za obdobje 1986-2000, dopolnjenega 2004) s prikazom poselitvenih enot (glej strokovne podlage – tematske analize, karta B) in dejansko rabo – GERK



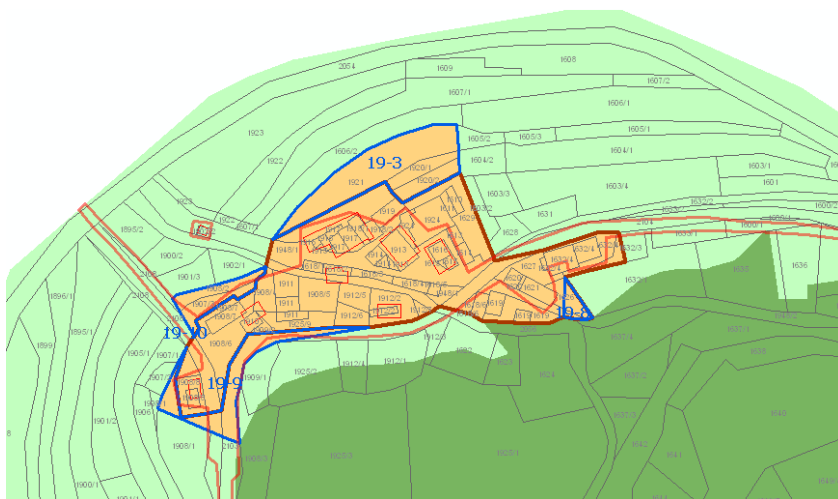
Slika 3: OPN s prikazom opredeljene pobude

OBRAZLOŽITEV POSEGA V PROSTOR

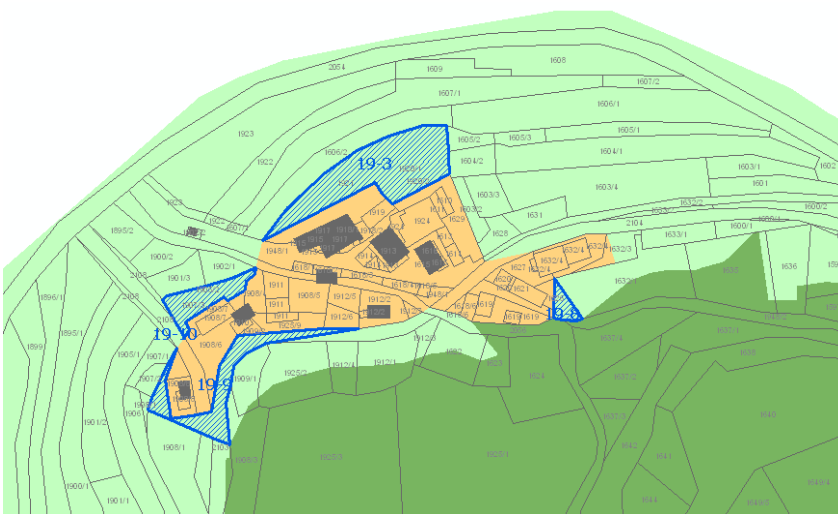
<i>A1 – Osnovni podatki o zemljišču</i>			
	št. TTN lista B2431	oznaka prejete vloge	RPE-zap.št. 19-9
<i>naselje</i>	Zapotok		
<i>k.o., parcelne številke</i> (*=parcela je znotraj območja, p=pot)	Plave 1908/1-del, 2108-del, 2103-del		
<i>raba zemljišča</i> - <i>planska (K1, K2, G,...)</i> - <i>dejanska (travnik, pašnik,...)</i> - <i>kategorija (CORINE LANDCOVER)</i>	S Travnik, gozd		
<i>predlog velikosti posega (ha)</i>	0,06		
<i>A2 – Podatki o pobudi</i>			
<i>lastništvo (ni preverjeno!)</i>			
<i>pobudnik spremembe plana</i>	S- Občina Kanal ob Soči		
<i>želeni namen prostora</i>	Iz S v K1- renaturacija		
<i>A3 – Stališče iz vidika poselitve</i>			
<i>zakonska podlaga</i>			
<i>predvideni načini urejanja</i>	PIP		
<i>obrazložitev urbanističnih/ ruralnih parametrov posega</i>	Ker je zemljišče del ambienta meje poselitvene enote, vendar ne spada v njeno razvojno območje, je renaturacija iz stavbnega v izvorno rabo, torej v območje kmetijskih zemljišč, smiselna in potrebna.		
<i>obrazložitev kmetijskih/ gozdarskih parametrov posega, pedološki ogled zemljišča</i>			
<i>Velikost sprejemljivega posega</i>	0,06		
<i>Opredeljena namenska raba</i>	K1		
<i>priloge</i>	- Izsek iz veljavnega prostorskega akta - Izsek iz dopoljenega osnutka OPN		
<i>opomba</i>			



Slika 1: DOF (prikaz stanja) s prikazom prejete pobude



Slika 2: Veljavni plan (Spremembe in dopolnitve prostorskih sestavin dolgoročnega plana občine Nova Gorica za obdobje 1986-2000, dopolnjenega 2004) s prikazom poselitvenih enot (glej strokovne podlage – tematske analize, karta B) in dejansko rabo – GERK



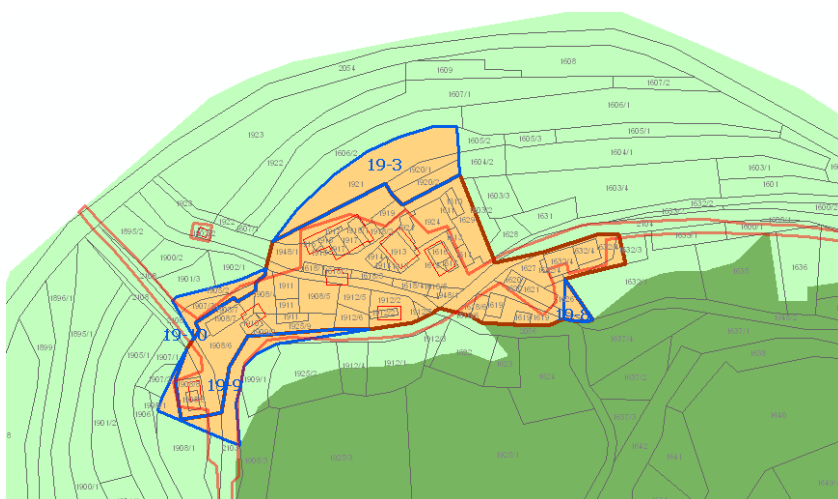
Slika 3: OPN s prikazom opredeljene pobude

OBRAZLOŽITEV POSEGA V PROSTOR

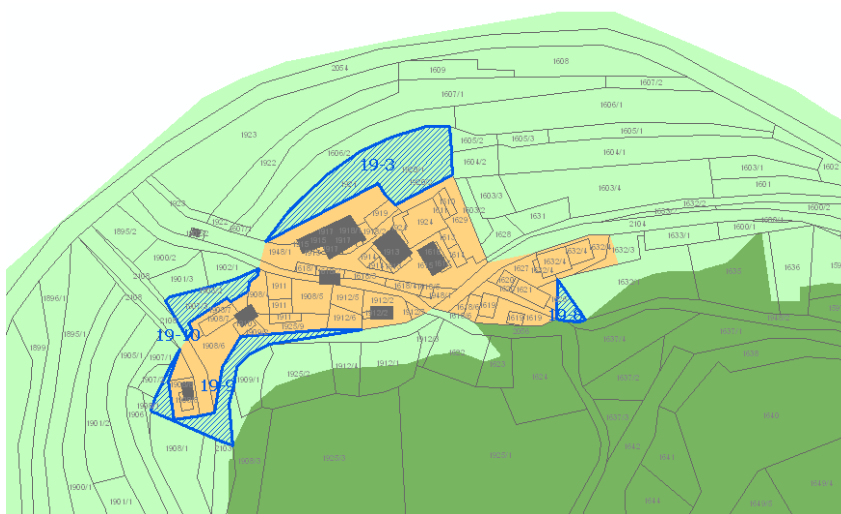
<i>A1 – Osnovni podatki o zemljišču</i>			
	št. TTN lista B2431	oznaka prejete vloge	RPE-zap.št. 19-10
<i>naselje</i>	Zapotok		
<i>k.o., parcelne številke</i> (*=parcela je znotraj območja, p=pot)	Plave 1905/2, 1907/3		
<i>raba zemljišča</i> - <i>planska (K1, K2, G,...)</i> - <i>dejanska (travnik, pašnik,...)</i> - <i>kategorija (CORINE LANDCOVER)</i>	S Travnik, gozd		
<i>predlog velikosti posega (ha)</i>	0,03		
<i>A2 – Podatki o pobudi</i>			
<i>lastništvo (ni preverjeno!)</i>			
<i>pobudnik spremembe plana</i>	S- Občina Kanal ob Soči		
<i>želeni namen prostora</i>	Iz S v K1- renaturacija		
<i>A3 – Stališče iz vidika poselitve</i>			
<i>zakonska podlaga</i>			
<i>predvideni načini urejanja</i>	PIP		
<i>obrazložitev urbanističnih/ ruralnih parametrov posega</i>	Ker je zemljišče del ambienta meje poselitvene enote, vendar ne spada v njeno razvojno območje, je renaturacija iz stavbnega v izvorno rabo, torej v območje kmetijskih zemljišč, smiselna in potrebna.		
<i>obrazložitev kmetijskih/ gozdarskih parametrov posega, pedološki ogled zemljišča</i>			
<i>Velikost sprejemljivega posega</i>	0,03		
<i>Opredeljena namenska raba</i>	K1		
<i>priloge</i>	- Izsek iz veljavnega prostorskega akta - Izsek iz dopoljenega osnutka OPN		
<i>opomba</i>			



Slika 1: DOF (prikaz stanja) s prikazom prejete pobude



Slika 2: Veljavni plan (Spremembe in dopolnitve prostorskih sestavin dolgoročnega plana občine Nova Gorica za obdobje 1986-2000, dopolnjenega 2004) s prikazom poselitvenih enot (glej strokovne podlage – tematske analize, karta B) in dejansko rabo – GERK



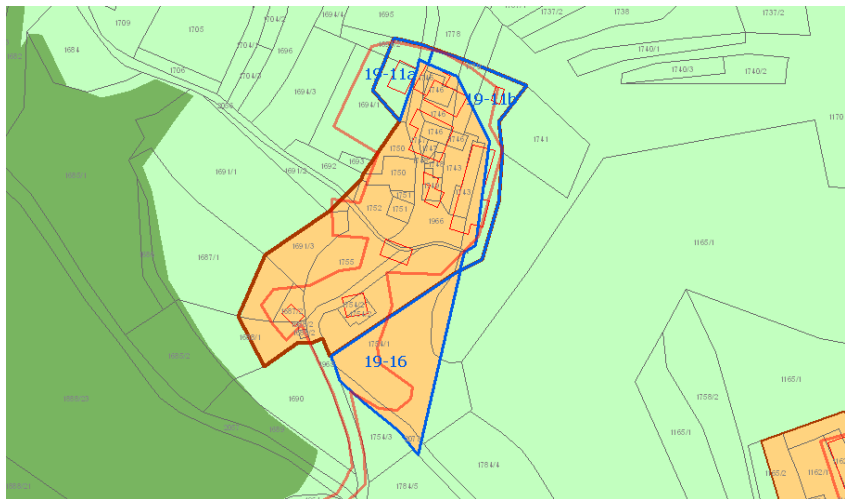
Slika 3: OPN s prikazom opredeljene pobude

OBRAZLOŽITEV POSEGA V PROSTOR

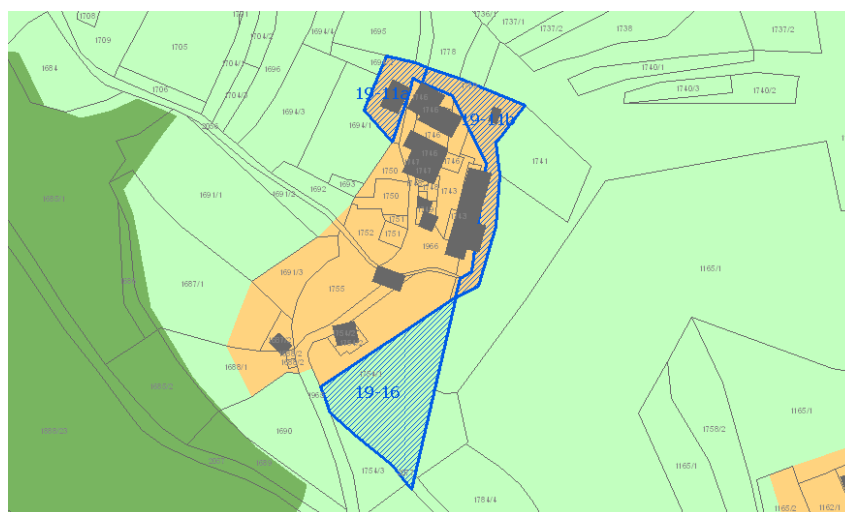
<i>A1 – Osnovni podatki o zemljišču</i>			
	št. TTN lista B2431	oznaka prejete vloge	RPE-zap.št. 19-11 a,b,
<i>naselje</i>	Zapotok		
<i>k.o., parcelne številke (*=parcela je znotraj območja, p=pot)</i>	Plave 19-11 a :1694/1-del, 1694/2-del, 1966-del, 19-11 ,b: 1778-del, 1779-del, 1178-del,		
<i>raba zemljišča - planska (K1, K2, G,...) - dejanska (travnik, pašnik,...) - kategorija (CORINE LANDCOVER)</i>	19-11a: K1 19-11b: K2		
<i>predlog velikosti posega (ha)</i>	19-11a: 0,04 19-11b: 0,08		
<i>A2 – Podatki o pobudi</i>			
<i>lastništvo (ni preverjeno!)</i>			
<i>pobudnik spremembe plana</i>	S- Občina Kanal ob Soči		
<i>želeni namen prostora</i>	19-11a: Iz K1 v A up- uskladitev plana 19-11b: Iz K2 v A up- uskladitev plana		
<i>A3 – Stališče iz vidika poselitve</i>			
<i>zakonska podlaga</i>			
<i>predvideni načini urejanja obrazložitev urbanističnih/ ruralnih parametrov posega</i>	PIP Zemljišče spada v območje obstoječe poselitvene enote in hkrati obstoječe stavbne strukture. V kontekstu revidiranja OPN je ozek pas zemljišč smiselno prerazvrstiti v območje stavbnih zemljišč.		
<i>obrazložitev kmetijskih/ gozdarskih parametrov posega, pedološki ogled zemljišča</i>			
<i>Velikost sprejemljivega posega</i>	0,12		
<i>Opredejena namenska raba</i>	A up		
<i>priloge</i>	- Izsek iz veljavnega prostorskega akta - Izsek iz dopolnjenega osnutka OPN		
<i>opomba</i>			



Slika 1: DOF (prikaz stanja) s prikazom prejete pobude



Slika 2: Veljavni plan (Spremembe in dopolnitve prostorskih sestavin dolgoročnega plana občine Nova Gorica za obdobje 1986-2000, dopolnjenega 2004) s prikazom poselitvenih enot (glej strokovne podlage – tematske analize, karta B) in dejansko rabo – GERK



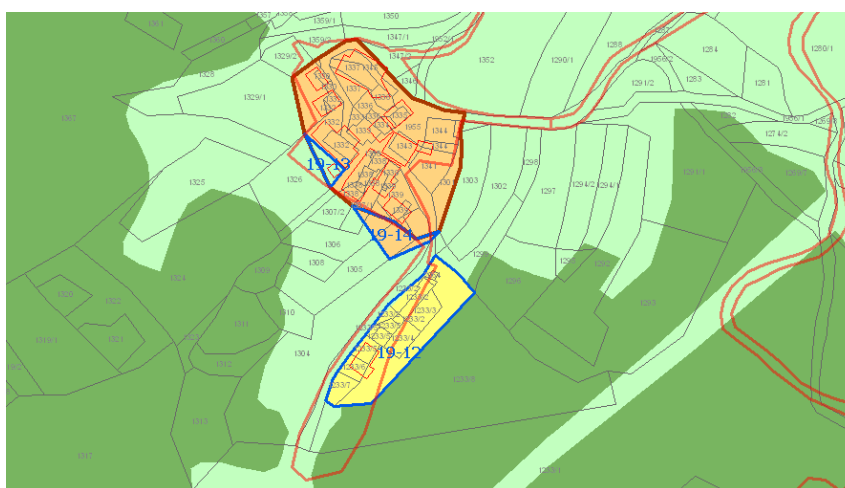
Slika 3: OPN s prikazom opredeljene pobude

OBRAZLOŽITEV POSEGA V PROSTOR

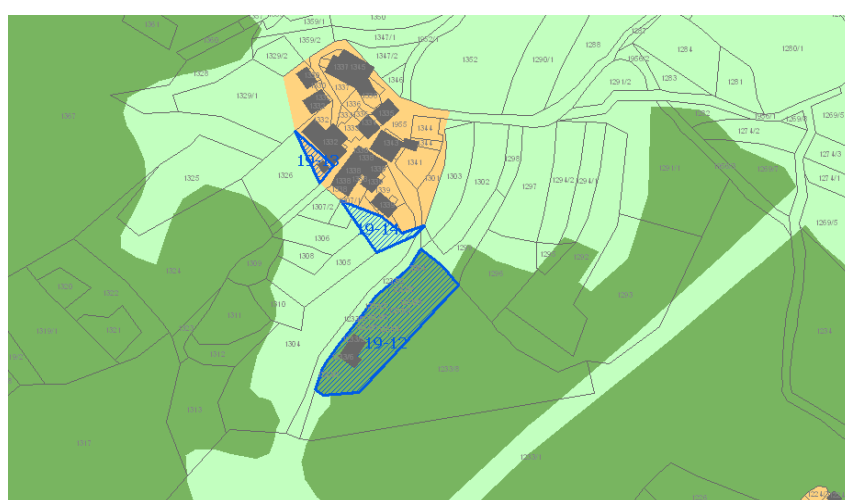
<i>A1 – Osnovni podatki o zemljišču</i>			
	št. TTN lista B2431	oznaka prejete vloge	RPE-zap.št. 19-12
<i>naselje</i>	Zapotok		
<i>k.o., parcelne številke</i> (*=parcela je znotraj območja, p=pot)	Plave 1233/7, 1233/6, 1233/5, 1233/4, 1233/3, 1233/2, 2064, 1233/8-del		
<i>raba zemljišča</i> - <i>planska (K1, K2, G,...)</i> - <i>dejanska (travnik, pašnik,...)</i> - <i>kategorija (CORINE LANDCOVER)</i>	S Stavbišče s funkcionalnim zemljiščem, gozd		
<i>predlog velikosti posega (ha)</i>	0,16		
<i>A2 – Podatki o pobudi</i>			
<i>lastništvo (ni preverjeno!)</i>			
<i>pobudnik spremembe plana</i>	S- Občina Kanal ob Soči		
<i>želeni namen prostora</i>	Iz S v G- renaturacija		
<i>A3 – Stališče iz vidika poselitve</i>			
<i>zakonska podlaga</i>			
<i>predvideni načini urejanja</i> <i>urbanističnih/ ruralnih</i> <i>parametrov posega</i>	PIP Predmetno stavbno zemljišče leži v odprtem prostoru kulturne krajine, s stavbami. Gradnje novejšega izvora nimajo utemeljitve z avtohtono lokacijo in predstavljajo fenomen razpršene gradnje, kar iz vidika aktualnih zakonskih izhodišč, ob upoštevanju strokovnih podlag, ni sprejemljivo. Zato se, kot ukrep uskladitve dejanskega stanja prostorskega akta z OPN po novi zakonodaji (Pravilnik o vsebini, obliki in načinu priprave občinskega prostorskega načrta ter pogojih za določitev območij sanacij razpršene gradnje in območij za razvoj in širitev naselij, UL št. 99/2007 z dne 30.10.2007 in Izvajanje določb ZPNačrt – 5. priporočila in pojasnila MOP 11.7.2008) zemljišče renaturira v izvorno namensko rabo (G), stavbam pa se ohranja fundus.		
<i>obrazložitev</i> <i>kmetijskih/ gozdarskih parametrov</i> <i>posega, pedološki ogled zemljišča</i>			
<i>Velikost sprejemljivega posega</i>	0,16		
<i>Opredeljena namenska raba</i>	G		
<i>priloge</i>	- Izsek iz veljavnega prostorskega akta - Izsek iz dopoljenega osnutka OPN		
<i>opomba</i>			



Slika 1: DOF (prikaz stanja) s prikazom prejete pobude



Slika 2: Veljavni plan (Spremembe in dopolnitve prostorskih sestavin dolgoročnega plana občine Nova Gorica za obdobje 1986-2000, dopolnjenega 2004) s prikazom poselitvenih enot (glej strokovne podlage – tematske analize, karta B) in dejansko rabo – GERK



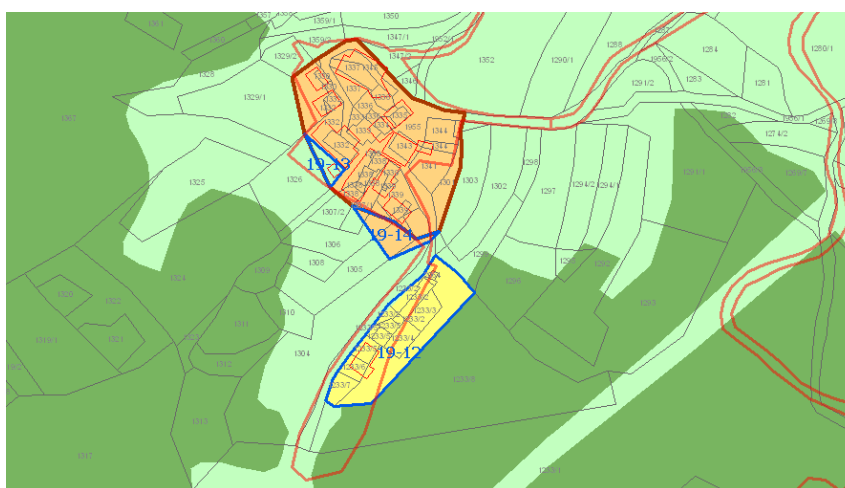
Slika 3: OPN s prikazom opredeljene pobude

OBRAZLOŽITEV POSEGA V PROSTOR

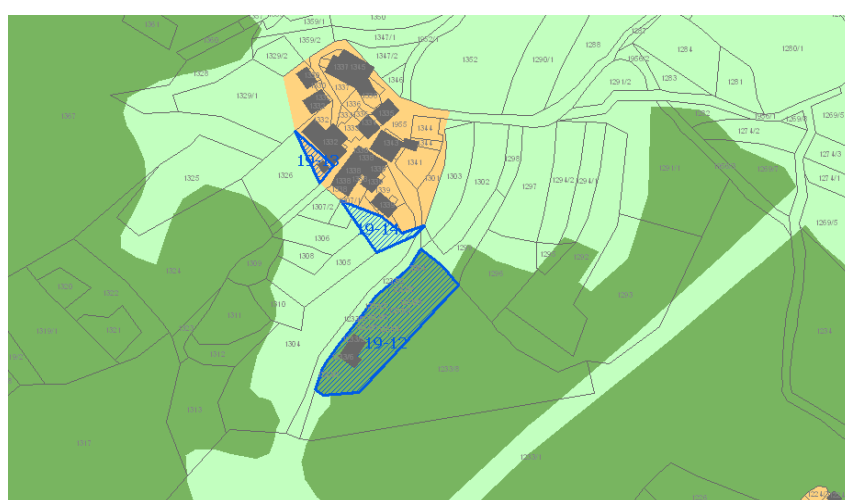
<i>A1 – Osnovni podatki o zemljišču</i>			
	št. TTN lista B2431	oznaka prejete vloge	RPE-zap.št. 19-13
<i>naselje</i>	Zapotok		
<i>k.o., parcelne številke</i> <i>(*=parcela je znotraj območja,</i> <i>p=pot)</i>	Plave 1326-del		
<i>raba zemljišča</i> - <i>planska (K1, K2, G,...)</i> - <i>dejanska (travnik, pašnik,...)</i> - <i>kategorija (CORINE</i> <i>LANDCOVER)</i>	K2 Stavbišče s funkcionalnim zemljiščem		
<i>predlog velikosti posega (ha)</i>	0,01		
<i>A2 – Podatki o pobudi</i>			
<i>lastništvo (ni preverjeno!)</i>			
<i>pobudnik spremembe plana</i>	S- Občina Kanal ob Soči		
<i>želeni namen prostora</i>	Iz K2 v A up- uskladitev plana		
<i>A3 – Stališče iz vidika poselitve</i>			
<i>zakonska podlaga</i>			
<i>predvideni načini urejanja</i>	PIP		
<i>obrazložitev</i> <i>urbanističnih/ ruralnih</i> <i>parametrov posega</i>	Zemljišče spada v območje obstoječe poselitvene enote in hkrati obstoječe stavbne strukture. V kontekstu revidiranja OPN je ozek pas zemljišč smiselno prerazvrstiti v območje stavbnih zemljišč.		
<i>obrazložitev</i> <i>kmetijskih/ gozdarskih parametrov</i> <i>posega, pedološki ogled zemljišča</i>			
<i>Velikost sprejemljivega posega</i>	0,01		
<i>Opredeljena namenska raba</i>	A up		
<i>priloge</i>	- Izsek iz veljavnega prostorskega akta - Izsek iz dopoljnega osnutka OPN		
<i>opomba</i>			



Slika 1: DOF (prikaz stanja) s prikazom prejete pobude



Slika 2: Veljavni plan (Spremembe in dopolnitve prostorskih sestavin dolgoročnega plana občine Nova Gorica za obdobje 1986-2000, dopolnjenega 2004) s prikazom poselitvenih enot (glej strokovne podlage – tematske analize, karta B) in dejansko rabo – GERK



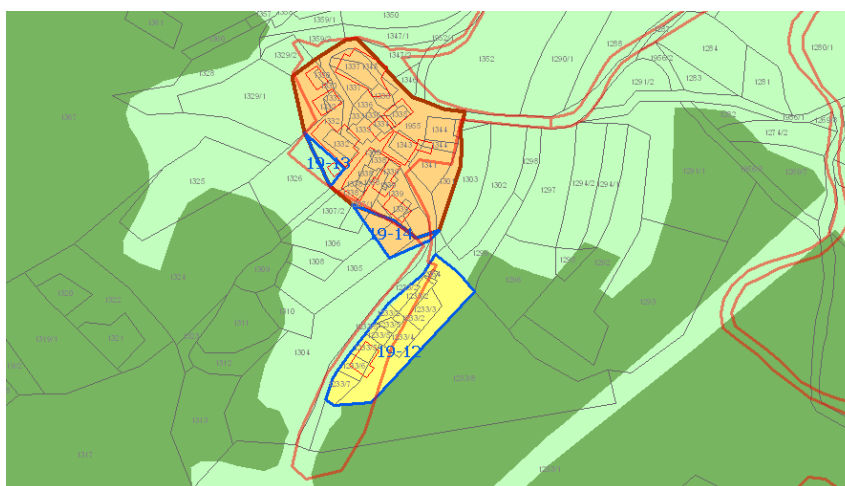
Slika 3: OPN s prikazom opredeljene pobude

OBRAZLOŽITEV POSEGA V PROSTOR

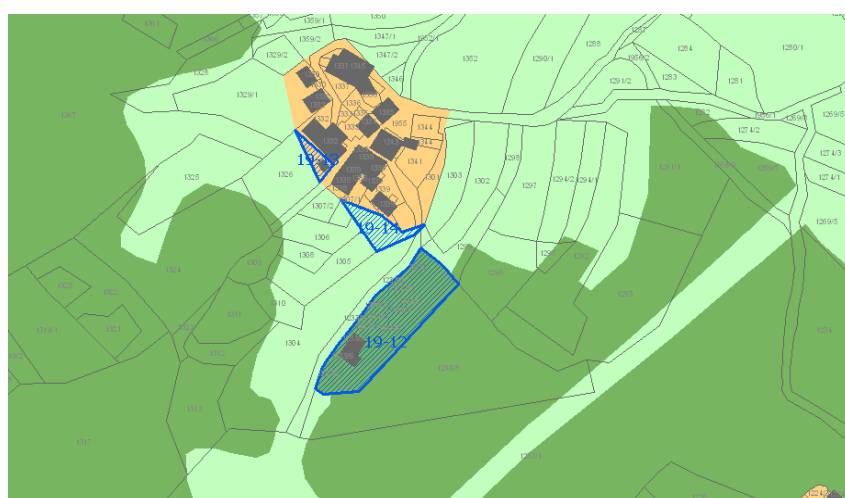
<i>A1 – Osnovni podatki o zemljišču</i>			
	št. TTN lista B2431	oznaka prejete vloge	RPE-zap.št. 19-14
<i>naselje</i>	Zapotok		
<i>k.o., parcelne številke</i> <i>(*=parcela je znotraj območja,</i> <i>p=pot)</i>	Plave 1307/1-del, 1306-del, 1305-del, 1304-del, 1955-del, 1301-del		
<i>raba zemljišča</i> - <i>planska (K1, K2, G,...)</i> - <i>dejanska (travnik, pašnik,...)</i> - <i>kategorija (CORINE</i> <i>LANDCOVER)</i>	S travnik		
<i>predlog velikosti posega (ha)</i>	0,03		
<i>A2 – Podatki o pobudi</i>			
<i>lastništvo (ni preverjeno!)</i>			
<i>pobudnik spremembe plana</i>	S- Občina Kanal ob Soči		
<i>želeni namen prostora</i>	Iz S v K1- renaturacija		
<i>A3 – Stališče iz vidika poselitve</i>			
<i>zakonska podlaga</i>			
<i>predvideni načini urejanja</i>	PIP		
<i>obrazložitev</i> <i>urbanističnih/ ruralnih</i> <i>parametrov posega</i>	Ker je zemljišče del ambienta meje poselitvene enote, vendar ne spada v njeno razvojno območje, je renaturacija iz stavbnega v izvorno rabo, torej v območje kmetijskih zemljišč, smiselna in potrebna.		
<i>obrazložitev</i> <i>kmetijskih/ gozdarskih parametrov</i> <i>posega, pedološki ogled zemljišča</i>			
<i>Velikost sprejemljivega posega</i>	0,03		
<i>Opredeljena namenska raba</i>	K1		
<i>priloge</i>	- Izsek iz veljavnega prostorskega akta - Izsek iz dopoljenega osnutka OPN		
<i>opomba</i>			



Slika 1: DOF (prikaz stanja) s prikazom prejete pobude



Slika 2: Veljavni plan (Spremembe in dopolnitve prostorskih sestavin dolgoročnega plana občine Nova Gorica za obdobje 1986-2000, dopolnjenega 2004) s prikazom poselitvenih enot (glej strokovne podlage – tematske analize, karta B) in dejansko rabo – GERK



Slika 3: OPN s prikazom opredeljene pobude

OBRAZLOŽITEV POSEGA V PROSTOR

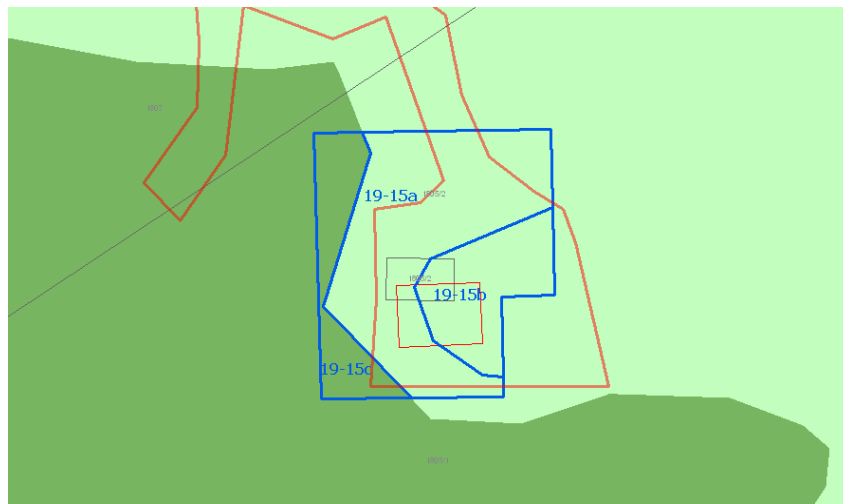
<i>A1 – Osnovni podatki o zemljišču</i>			
	št. TTN lista B2431	oznaka prejete vloge	RPE-zap.št. 19-15 a, b, c
<i>naselje</i>	Zapotok		
<i>k.o., parcelne številke</i> (*=parcela je znotraj območja, p=pot)	Plave 19-15a: 1805/2-del 19-15b: 1805/2-del 19-15c: 1805/2-del		
<i>raba zemljišča</i> - planska (K1, K2, G,...) - dejanska (travnik, pašnik,...) - kategorija (CORINE LANDCOVER)	19-15a: K2 19-15b: K1 19-15c: G		
<i>predlog velikosti posega (ha)</i>	19-15a: 0,05 19-15b: 0,02 19-15c: 0,02		

<i>A2 – Podatki o pobudi</i>	
<i>lastništvo (ni preverjeno!)</i>	
<i>pobudnik spremembe plana</i>	S- Občina Kanal ob Soči
<i>želeni namen prostora</i>	19-15a: Iz K2 v A popr 19-15b: Iz K1 v A popr 19-15c: Iz G v A popr

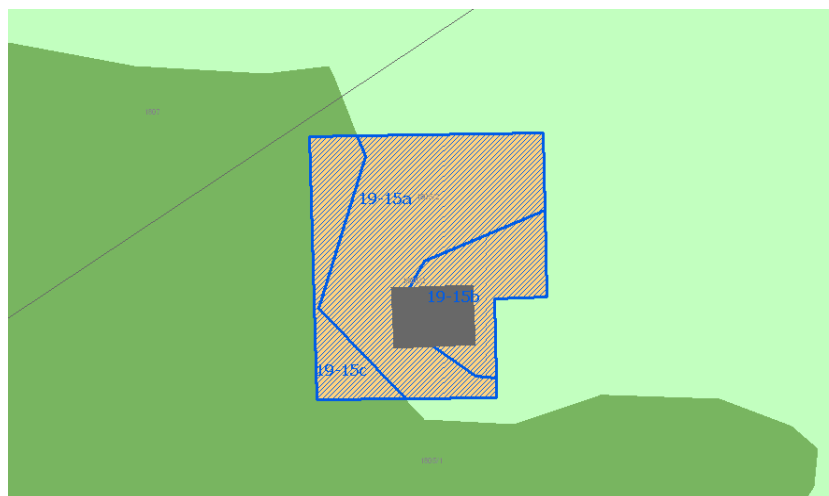
<i>A3 – Stališče iz vidika poselitve</i>	
<i>zakonska podlaga</i>	
<i>predvideni načini urejanja</i>	PIP
<i>obrazložitev urbanističnih/ ruralnih parametrov posega</i>	Na podlagi razvojne analize, v kateri so preverjeni razpoložljivi arhivski viri (franciscejski kataster, geodetski načrt objektov pred l. 1970- izpisi v prilogi) in terenskega ogleda je ugotovljeno, da gre za izvorno lokacijo poselitvene enote- enote osamele domačije. Domačija je element avtohtonega območja razpršene poselitve. Zato se obstoječ specifičen prostorski akt Občine Kanal ob Soči, v katerem so imele praktično vse izvorne poselitvene enote na ravni avtohtonih osamelih domačij in zaselkov opredeljeno kmetijsko zemljišče, v OPN popravi- danes po veljavnem planu kmetijsko zemljišče (stavb in funkcionalno zemljišče) te izvorne enote se kot popravek obstoječega plana prerazvrsti v območje stavbnih zemljišč avtohtone poselitvene enote (A).
<i>obrazložitev kmetijskih/ gozdarskih parametrov posega, pedološki ogled zemljišča</i>	
<i>Velikost sprejemljivega posega</i>	0,09
<i>Opredeljena namenska raba</i>	A popr
<i>priloge</i>	- Izsek iz veljavnega prostorskega akta - Izsek iz dopoljenega osnutka OPN - Izsek iz digitaliziranega historjata ZKN
<i>opomba</i>	



Slika 1: DOF (prikaz stanja) s prikazom prejete pobude



Slika 2: Veljavni plan (Spremembe in dopolnitve prostorskih sestavin dolgoročnega plana občine Nova Gorica za obdobje 1986-2000, dopolnjenega 2004) s prikazom poselitvenih enot (glej strokovne podlage – tematske analize, karta B) in dejansko rabo – GERK



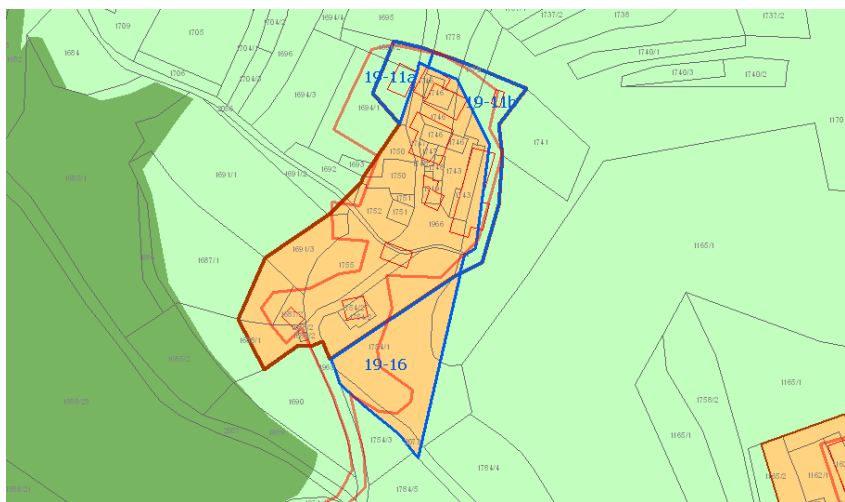
Slika 3: OPN s prikazom opredeljene pobude

OBRAZLOŽITEV POSEGA V PROSTOR

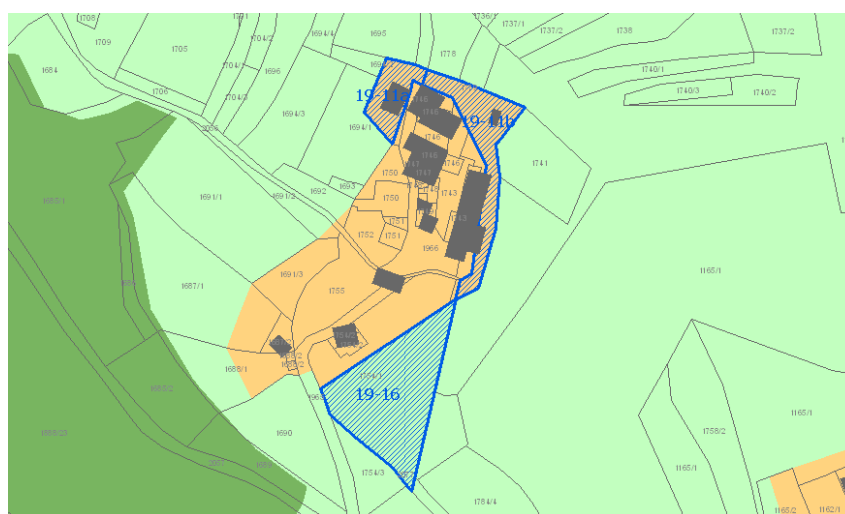
<i>A1 – Osnovni podatki o zemljišču</i>			
	št. TTN lista B2431	oznaka prejete vloge	RPE-zap.št. 19-16
<i>naselje</i>	Zapotok		
<i>k.o., parcelne številke</i> <i>(*=parcela je znotraj območja,</i> <i>p=pot)</i>	Plave 1754/1-del, 2077-del, 1170-del		
<i>raba zemljišča</i> - <i>planska (K1, K2, G,...)</i> - <i>dejanska (travnik, pašnik,...)</i> - <i>kategorija (CORINE</i> <i>LANDCOVER)</i>	S Travnik, gozd		
<i>predlog velikosti posega (ha)</i>	0,16		
<i>A2 – Podatki o pobudi</i>			
<i>lastništvo (ni preverjeno!)</i>	S- Občina Kanal ob Soči		
<i>pobudnik spremembe plana</i>	Iz S v K2- renaturacija		
<i>želeni namen prostora</i>			
<i>A3 – Stališče iz vidika poselitve</i>			
<i>zakonska podlaga</i>			
<i>predvideni načini urejanja</i>	PIP		
<i>obrazložitev</i> <i>urbanističnih/ ruralnih</i> <i>parametrov posega</i>	Ker je zemljišče del ambienta meje poselitvene enote, vendar ne spada v njeno razvojno območje, je renaturacija iz stavbnega v izvorno rabo, torej v območje kmetijskih zemljišč, smiselna in potrebna.		
<i>obrazložitev</i> <i>kmetijskih/ gozdarskih parametrov</i> <i>posega, pedološki ogled zemljišča</i>			
<i>Velikost sprejemljivega posega</i>	0,16		
<i>Opredeljena namenska raba</i>	K2		
<i>priloge</i>	- Izsek iz veljavnega prostorskega akta - Izsek iz dopoljenega osnutka OPN		
<i>opomba</i>			



Slika 1: DOF (prikaz stanja) s prikazom prejete pobude



Slika 2: Veljavni plan (Spremembe in dopolnitve prostorskih sestavin dolgoročnega plana občine Nova Gorica za obdobje 1986-2000, dopolnjenega 2004) s prikazom poselitvenih enot (glej strokovne podlage – tematske analize, karta B) in dejansko rabo – GERK



Slika 3: OPN s prikazom opredeljene pobude

OBRAZLOŽITEV POSEGA V PROSTOR

<i>A1 – Osnovni podatki o zemljišču</i>			
	št. TTN lista B2432	oznaka prejete vloge	RPE-zap.št. 19-17
<i>naselje</i>	Zapotok		
<i>k.o., parcelne številke</i> (*=parcela je znotraj območja, p=pot)	Plave 464-del		
<i>raba zemljišča</i> - <i>planska (K1, K2, G,...)</i> - <i>dejanska (travnik, pašnik,...)</i> - <i>kategorija (CORINE LANDCOVER)</i>	S travnik		
<i>predlog velikosti posega (ha)</i>	0,01		
<i>A2 – Podatki o pobudi</i>			
<i>lastništvo (ni preverjeno!)</i>			
<i>pobudnik spremembe plana</i>	S- Občina Kanal ob Soči		
<i>želeni namen prostora</i>	Iz S v K1- renaturacija		
<i>A3 – Stališče iz vidika poselitve</i>			
<i>zakonska podlaga</i>			
<i>predvideni načini urejanja</i>	PIP		
<i>obrazložitev urbanističnih/ ruralnih parametrov posega</i>	Ker je zemljišče del ambienta meje poselitvene enote, vendar ne spada v njeno razvojno območje, je renaturacija iz stavbnega v izvorno rabo, torej v območje kmetijskih zemljišč, smiselna in potrebna.		
<i>obrazložitev kmetijskih/ gozdarskih parametrov posega, pedološki ogled zemljišča</i>			
<i>Velikost sprejemljivega posega</i>	0,01		
<i>Opredeljena namenska raba</i>	K1		
<i>priloge</i>	- Izsek iz veljavnega prostorskega akta - Izsek iz dopolnjenega osnutka OPN		
<i>opomba</i>			



Slika 1: DOF (prikaz stanja) s prikazom prejete pobude



Slika 2: Veljavni plan (Spremembe in dopolnitve prostorskih sestavin dolgoročnega plana občine Nova Gorica za obdobje 1986-2000, dopolnjenega 2004) s prikazom poselitvenih enot (glej strokovne podlage – tematske analize, karta B) in dejansko rabo – GERK



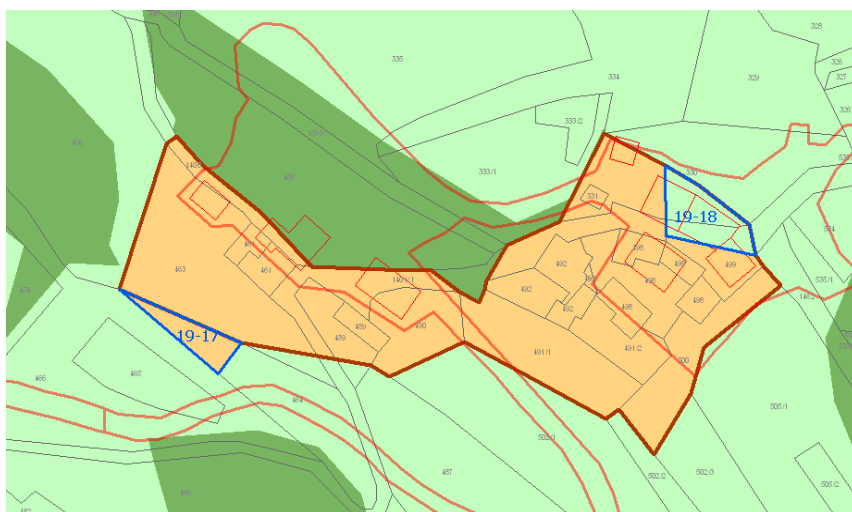
Slika 3: OPN s prikazom opredeljene pobude

OBRAZLOŽITEV POSEGA V PROSTOR

<i>A1 – Osnovni podatki o zemljišču</i>			
	št. TTN lista B2432	oznaka prejete vloge	RPE-zap.št. 19-18
<i>naselje</i>	Zapotok		
<i>k.o., parcelne številke</i> <i>(*=parcela je znotraj območja,</i> <i>p=pot)</i>	Plave 330-del, 1401/1-del		
<i>raba zemljišča</i> - <i>planska (K1, K2, G,...)</i> - <i>dejanska (travniki, pašniki,...)</i> - <i>kategorija (CORINE</i> <i>LANDCOVER)</i>	K2 Stavbišče s funkcionalnim zemljiščem		
<i>predlog velikosti posega (ha)</i>	0,02		
<i>A2 – Podatki o pobudi</i>			
<i>lastništvo (ni preverjeno!)</i>			
<i>pobudnik spremembe plana</i>	S- Občina Kanal ob Soči		
<i>želeni namen prostora</i>	Iz K2 v A up- uskladitev plana		
<i>A3 – Stališče iz vidika poselitve</i>			
<i>zakonska podlaga</i>			
<i>predvideni načini urejanja</i>	PIP		
<i>obrazložitev</i> <i>urbanističnih/ ruralnih</i> <i>parametrov posega</i>	Zemljišče spada v območje obstoječe poselitvene enote in hkrati obstoječe stavbne strukture. V kontekstu revidiranja OPN je ozek pas zemljišč smiselno prerazvrstiti v območje stavbnih zemljišč.		
<i>obrazložitev</i> <i>kmetijskih/ gozdarskih parametrov</i> <i>posega, pedološki ogled zemljišča</i>			
<i>Velikost sprejemljivega posega</i>	0,02		
<i>Opremljena namenska raba</i>	A up		
<i>priloge</i>	- Izsek iz veljavnega prostorskega akta - Izsek iz dopolnjenega osnutka OPN		
<i>opomba</i>			



Slika 1: DOF (prikaz stanja) s prikazom prejete pobude



Slika 2: Veljavni plan (Spremembe in dopolnitve prostorskih sestavin dolgoročnega plana občine Nova Gorica za obdobje 1986-2000, dopolnjenega 2004) s prikazom poselitvenih enot (glej strokovne podlage – tematske analize, karta B) in dejansko rabo – GERK



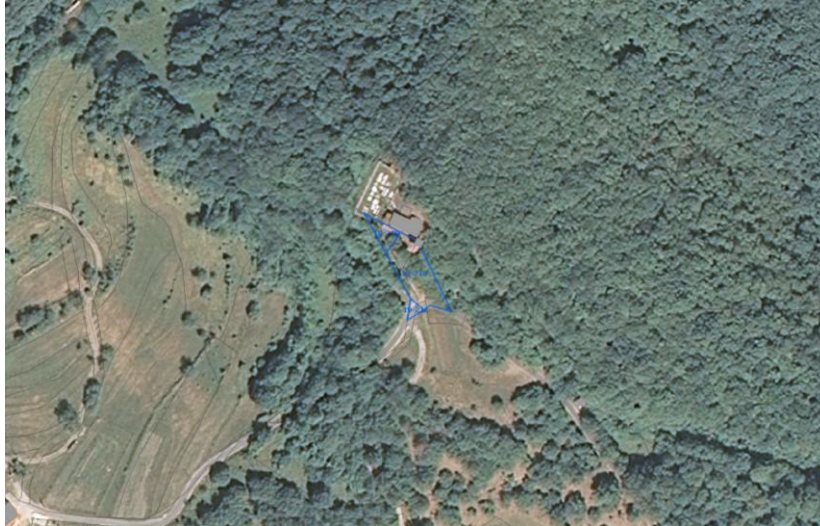
Slika 3: OPN s prikazom opredeljene pobude

OBRAZLOŽITEV POSEGA V PROSTOR

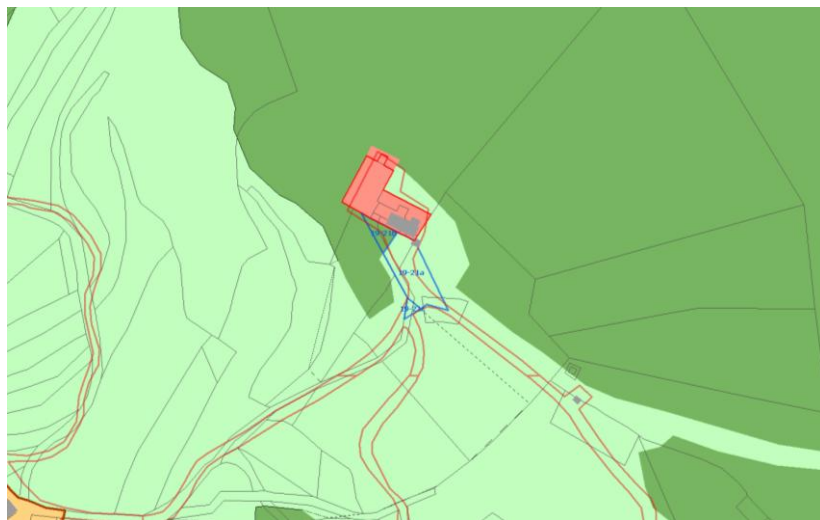
<i>A1 – Osnovni podatki o zemljišču</i>			
	št. TTN lista B2432	oznaka prejete vloge	RPE-zap.št. 19-19 – 19-20
<i>naselje</i>	Zapotok		
<i>k.o., parcelne številke</i> <i>(*=parcela je znotraj območja,</i> <i>p=pot)</i>	Plave 330-del, 1401/1-del		
<i>raba zemljišča</i> - <i>planska (K1, K2, G,...)</i> - <i>dejanska (travnik, pašnik,...)</i> - <i>kategorija (CORINE</i> <i>LANDCOVER)</i>	K2 Stavbišče s funkcionalnim zemljiščem		
<i>predlog velikosti posega (ha)</i>	0,02		
<i>A2 – Podatki o pobudi</i>			
<i>lastništvo (ni preverjeno!)</i>			
<i>pobudnik spremembe plana</i>	S- Občina Kanal ob Soči		
<i>želeni namen prostora</i>	Iz K2 v A up- uskladitev plana		
<i>A3 – Stališče iz vidika poselitve</i>			
<i>zakonska podlaga</i>			
<i>predvideni načini urejanja</i>	PIP		
<i>obrazložitev</i> <i>urbanističnih/ ruralnih</i> <i>parametrov posega</i>	Zemljišče spada v območje obstoječe poselitvene enote in hkrati obstoječe stavbne strukture. V kontekstu revidiranja OPN je ozek pas zemljišč smiselno prerazvrstiti v območje stavbnih zemljišč.		
<i>obrazložitev</i> <i>kmetijskih/ gozdarskih parametrov</i> <i>posega, pedološki ogled zemljišča</i>			
<i>Velikost sprejemljivega posega</i>	0,02		
<i>Opredeljena namenska raba</i>	A up		
<i>priloge</i>	- Izsek iz veljavnega prostorskega akta - Izsek iz dopolnjenega osnutka OPN		
<i>opomba</i>			

OBRAZLOŽITEV POSEGA V PROSTOR

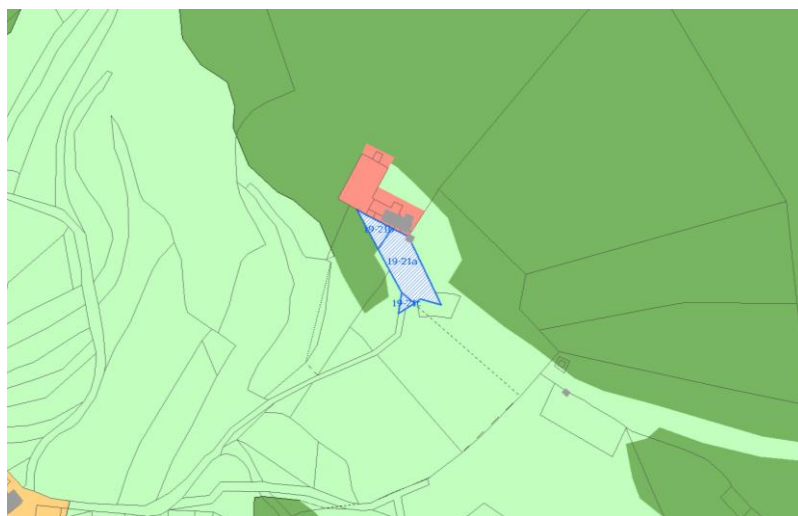
<i>A1 – Osnovni podatki o zemljišču</i>			
	št. TTN lista B2432	oznaka prejete vloge	RPE-zap.št. 19-21a,b,c
<i>naselje</i>	Zapotok		
<i>k.o., parcelne številke (*=parcela je znotraj območja, p=pot)</i>	Plave 1278/2, 1279,1285/1,1285/2-del,1955-del		
<i>raba zemljišča</i> - <i>planska (K1, K2, G,...)</i> - <i>dejanska (travnik, pašnik,...)</i> - <i>kategorija (CORINE LANDCOVER)</i>	K2 Travnik in gozd		
<i>predlog velikosti posega (ha)</i>	0,07		
<i>A2 – Podatki o pobudi</i>			
<i>lastništvo (ni preverjeno!)</i>			
<i>pobudnik spremembe plana</i>	Občina Kanal ob Soči		
<i>želeni namen prostora</i>	Parkirišče ob cerkvi in pokopališču		
<i>A3 – Stališče iz vidika poselitve</i>			
<i>zakonska podlaga</i>			
<i>predvideni načini urejanja obrazložitev urbanističnih/ ruralnih parametrov posega</i>	PIP Cerkev z manjšim pokopališčem v Zapotoku stoji na dislocirani vzpetini severovzhodno od poselitvene enote. Kompleks nima parkirnih površin za obiskovalce cerkve in pokopališča. Optimalne možnosti za vzpostavitev le teh so jugovzhodno od cerkve, med lokalno cesto in cerkvijo, oz. severovzhodno ob dovozni poti.		
<i>obrazložitev kmetijskih/ gozdarskih parametrov posega, pedološki ogled zemljišča</i>			
<i>Velikost sprejemljivega posega</i>	0,07		
<i>Opredeljena namenska raba</i>	PC		
<i>priloge</i>	- Izsek iz veljavnega prostorskega akta - Izsek iz dopoljenega osnutka OPN		
<i>opomba</i>			



Slika 1: DOF (prikaz stanja) s prikazom prejete pobude



Slika 2: Veljavni plan (Spremembe in dopolnitve prostorskih sestavin dolgoročnega plana občine Nova Gorica za obdobje 1986-2000, dopolnjenega 2004) s prikazom poselitvenih enot (glej strokovne podlage – tematske analize, karta B) in dejansko rabo – GERK



Slika 3: OPN s prikazom opredeljene pobude